



SALINAN

WALI KOTA SEMARANG

PROVINSI JAWA TENGAH
PERATURAN WALI KOTA SEMARANG
NOMOR 19 TAHUN 2023

TENTANG
RENCANA PENCEGAHAN DAN PENINGKATAN KUALITAS PERUMAHAN
KUMUH DAN PEMUKIMAN KUMUH TAHUN 2022-2026

DENGAN RAHMAT TUHAN YANG MAHA ESA

WALI KOTA SEMARANG,

- Menimbang:
- a. bahwa dalam rangka perencanaan penanganan Perumahan Kumuh dan Pemukiman Kumuh dilakukan melalui berbagai tahapan, salah satunya yaitu tahapan Penyusunan Rencana Pencegahan dan Peningkatan Kualitas Perumahan Kumuh dan Pemukiman Kumuh;
 - b. bahwa berdasarkan Pasal 43 Peraturan Menteri Pekerjaan Umum dan Perumahan Rakyat Nomor 14/PRT/M/2018 tentang Pencegahan dan Peningkatan Kualitas terhadap Perumahan Kumuh dan Permukiman Kumuh, Rencana Pencegahan dan Peningkatan Kualitas Perumahan kumuh dan Permukiman ditetapkan dalam bentuk Peraturan Wali Kota;
 - c. bahwa berdasarkan pertimbangan sebagaimana dimaksud pada huruf a dan huruf b, perlu menetapkan Peraturan Wali Kota tentang Rencana Pencegahan dan Peningkatan Kualitas Perumahan Kumuh dan Pemukiman Kumuh Tahun 2022-2026;
- Mengingat :
1. Undang-Undang Nomor 16 Tahun 1950 tentang Pembentukan Daerah-daerah Kota Besar dalam Lingkungan Provinsi Djawa Timur, Djawa Tengah, Djawa Barat dan Daerah Istimewa Jogjakarta (Berita Negara Republik Indonesia Tahun 1950 Nomor 45);
 2. Undang-Undang Nomor 28 Tahun 2002 tentang Bangunan Gedung (Lembaran Negara Republik Indonesia Tahun 2002 Nomor 134, Tambahan Lembaran Negara Republik Indonesia Nomor 4247) sebagaimana telah diubah beberapa kali terakhir dengan Peraturan Pemerintah Pengganti Undang-Undang Nomor 2 Tahun 2022 tentang Cipta Kerja (Lembaran Negara Republik Indonesia Tahun 2022 Nomor 238, Tambahan Lembaran Negara Republik Indonesia Nomor 6841);

3. Undang-Undang Nomor 25 Tahun 2004 tentang Sistem Perencanaan Pembangunan Nasional (Lembaran Negara Republik Indonesia Tahun 2004 Nomor 104, Tambahan Lembaran Negara Republik Indonesia Nomor 4421);
4. Undang-Undang Nomor 17 Tahun 2007 tentang Rencana Jangka Panjang Nasional Tahun 2005-2025 (Lembaran Negara Republik Indonesia Tahun 2007 Nomor 33, Tambahan Lembaran Negara Republik Indonesia Nomor 4700);
5. Undang-Undang Nomor 26 Tahun 2007 tentang Penataan Ruang (Lembaran Negara Republik Indonesia Tahun 2007 Nomor 68, Tambahan Lembaran Negara Republik Indonesia Nomor 4725) sebagaimana telah diubah beberapa kali terakhir dengan Peraturan Pemerintah Pengganti Undang-Undang Nomor 2 Tahun 2022 tentang Cipta Kerja (Lembaran Negara Republik Indonesia Tahun 2022 Nomor 238, Tambahan Lembaran Negara Republik Indonesia Nomor 6841);
6. Undang-Undang Nomor 1 Tahun 2011 tentang Perumahan dan Kawasan Permukiman (Lembaran Negara Republik Indonesia Tahun 2011 Nomor 7, Tambahan Lembaran Negara Republik Indonesia Nomor 5188) sebagaimana telah diubah beberapa kali terakhir dengan Peraturan Pemerintah Pengganti Undang-Undang Nomor 2 Tahun 2022 tentang Cipta Kerja (Lembaran Negara Republik Indonesia Tahun 2022 Nomor 238, Tambahan Lembaran Negara Republik Indonesia Nomor 6841);
7. Undang-Undang Nomor 2 Tahun 2012 tentang Pengadaan Tanah Bagi Pembangunan Untuk Kepentingan Umum (Lembaran Negara Republik Indonesia Tahun 2012 Nomor 22, Tambahan Lembaran Negara Republik Indonesia Nomor 5280) sebagaimana telah diubah beberapa kali terakhir dengan Peraturan Pemerintah Pengganti Undang-Undang Nomor 2 Tahun 2022 tentang Cipta Kerja (Lembaran Negara Republik Indonesia Tahun 2022 Nomor 238, Tambahan Lembaran Negara Republik Indonesia Nomor 6841);
8. Undang-Undang Nomor 23 Tahun 2014 tentang Pemerintahan Daerah (Lembaran Negara Republik Indonesia Tahun 2014 Nomor 244, Tambahan Lembaran Negara Republik Indonesia Nomor 5587) sebagaimana telah diubah beberapa kali terakhir dengan Peraturan Pemerintah Pengganti Undang-Undang Nomor 2 Tahun 2022 tentang Cipta Kerja (Lembaran Negara Republik Indonesia Tahun 2022 Nomor 238, Tambahan Lembaran Negara Republik Indonesia Nomor 6841);

9. Peraturan Pemerintah Nomor 14 Tahun 2016 tentang Penyelenggaraan Perumahan dan Kawasan Permukiman (Lembaran Negara Republik Indonesia Tahun 2016 Nomor 101, Tambahan Lembaran Negara Republik Indonesia Nomor 5883) sebagaimana telah diubah dengan Peraturan Pemerintah Nomor 12 Tahun 2021 tentang Perubahan atas Peraturan Pemerintah Nomor 14 Tahun 2016 tentang Penyelenggaraan Perumahan dan Kawasan Permukiman (Lembaran Negara Republik Indonesia Tahun 2021 Nomor 22, Tambahan Lembaran Negara Republik Indonesia Nomor 6624);
10. Peraturan Pemerintah Nomor 16 Tahun 2021 tentang Peraturan Pelaksanaan Undang-Undang Nomor 28 Tahun 2002 tentang Bangunan Gedung (Lembaran Negara Republik Indonesia Tahun 2021 Nomor 26, Tambahan Lembaran Negara Republik Indonesia Nomor 6628);
11. Peraturan Presiden Nomor 59 Tahun 2017 tentang Pelaksanaan Pencapaian Tujuan Pembangunan Berkelanjutan (Lembaran Negara Republik Indonesia Tahun 2017 Nomor 136);
12. Peraturan Presiden Nomor 18 Tahun 2020 tentang Rencana Pembangunan Jangka Menengah Nasional Tahun 2020-2024 (Lembaran Negara Republik Indonesia Tahun 2020 Nomor 10);
13. Peraturan Daerah Provinsi Jawa Tengah Nomor 6 Tahun 2010 tentang Rencana Tata Ruang Wilayah Provinsi Jawa Tengah Tahun 2009-2029 (Lembaran Daerah Provinsi Jawa Tengah Tahun 2010 Nomor 6, Tambahan Lembaran Daerah Provinsi Jawa Tengah Nomor 28) sebagaimana telah diubah dengan Peraturan Daerah Provinsi Jawa Tengah Nomor 16 Tahun 2019 tentang Perubahan Atas Peraturan Daerah Provinsi Jawa Tengah Nomor 6 Tahun 2010 tentang Rencana Tata Ruang Wilayah Provinsi Jawa Tengah Tahun 2009-2029 (Lembaran Daerah Provinsi Jawa Tengah Tahun 2019 Nomor 16, Tambahan Lembaran Daerah Provinsi Jawa Tengah Nomor 121);
14. Peraturan Daerah Provinsi Jawa Tengah Nomor 5 Tahun 2019 tentang Rencana Pembangunan Jangka Menengah Daerah Provinsi Jawa Tengah Tahun 2018-2023 (Lembaran Daerah Provinsi Jawa Tengah Tahun 2019 Nomor 5, Tambahan Lembaran Daerah Provinsi Jawa Tengah Nomor 110);
15. Peraturan Daerah Kota Semarang Nomor 5 Tahun 2009 tentang Bangunan Gedung (Lembaran Daerah Kota Semarang Tahun 2009 Nomor 10, Tambahan Lembaran Daerah Kota Semarang Nomor 35);

16. Peraturan Daerah Kota Semarang Nomor 6 Tahun 2010 tentang Rencana Jangka Panjang Daerah (RPJPD) Kota Semarang Tahun 2005-2025 (Lembaran Daerah Kota Semarang Tahun 2010 Nomor 8, Tambahan Lembaran Daerah Kota Semarang Nomor 43);
17. Peraturan Daerah Kota Semarang Nomor 14 Tahun 2011 tentang Rencana Tata Ruang Wilayah Kota Semarang Tahun 2011-2031 (Lembaran Daerah Kota Semarang Tahun 2011 Nomor 61, Tambahan Lembaran Daerah Kota Semarang Nomor 61) sebagaimana telah diubah dengan Peraturan Daerah Kota Semarang Nomor 5 Tahun 2021 tentang Perubahan atas Peraturan Daerah Kota Semarang Nomor 14 Tahun 2011 tentang Rencana Tata Ruang Wilayah Kota Semarang Tahun 2011-2031 (Lembaran Daerah Kota Semarang Tahun 2021 Nomor 5, Tambahan Lembaran Daerah Kota Semarang Nomor 142);
18. Peraturan Daerah Kota Semarang Nomor 6 Tahun 2021 tentang Rencana Pembangunan Jangka Menengah Daerah Tahun 2021-2026 (Lembaran Daerah Kota Semarang Tahun 2021 Nomor 6, Tambahan Lembaran Daerah Kota Semarang Nomor 143);
19. Peraturan Menteri Pekerjaan Umum dan Perumahan Rakyat Nomor 14/PRT/M/2018 tentang Pencegahan dan Peningkatan Kualitas Terhadap Perumahan Kumuh dan Permukiman Kumuh (Berita Negara Republik Indonesia Tahun 2018 Nomor 785);
20. Peraturan Menteri Pekerjaan Umum dan Perumahan Rakyat Nomor 12 Tahun 2020 tentang Peran Masyarakat Dalam Penyelenggaraan Perumahan dan Permukiman (Berita Negara Republik Indonesia Tahun 2020 Nomor 511);
21. Peraturan Wali Kota Semarang Nomor 38 Tahun 2012 tentang Pengawasan dan Penertiban Penyelenggaraan Bangunan Gedung (Berita Daerah Kota Semarang Tahun 2012 Nomor 38);

MEMUTUSKAN:

Menetapkan : **PERATURAN WALI KOTA TENTANG RENCANA PENCEGAHAN DAN PENINGKATAN KUALITAS PERUMAHAN KUMUH DAN PEMUKIMAN KUMUH TAHUN 2022-2026.**

BAB I KETENTUAN UMUM

Pasal 1

Dalam Peraturan Wali Kota ini yang dimaksud dengan:

1. Daerah adalah Kota Semarang.
2. Pemerintah Daerah adalah Wali Kota sebagai unsur penyelenggara Pemerintahan Daerah yang memimpin pelaksanaan urusan pemerintahan yang menjadi kewenangan daerah otonom.
3. Wali Kota adalah Wali Kota Semarang.
4. Perangkat Daerah adalah unsur pembantu Wali Kota dan Dewan Perwakilan Rakyat Daerah dalam penyelenggaraan urusan pemerintahan yang menjadi kewenangan Daerah Kota Semarang.
5. Rencana Pencegahan dan Peningkatan Kualitas Perumahan Kumuh dan Permukiman Kumuh yang selanjutnya disebut RP2KPKPK merupakan dokumen rencana aksi penanganan dan pencegahan perumahan dan permukiman kumuh yang disusun oleh Pokja Perumahan dan Kawasan Permukiman Kabupaten/kota yang berisi rumusan strategi, kebutuhan program dan investasi untuk mewujudkan permukiman yang bebas kumuh.
6. Penyelenggaraan Perumahan dan Kawasan Permukiman adalah kegiatan perencanaan, pembangunan, pemanfaatan dan pengendalian, termasuk di dalamnya pengembangan kelembagaan, pendanaan dan sistem pembiayaan, serta peran masyarakat yang terkoordinasi dan terpadu.
7. Perumahan dan Kawasan Permukiman adalah satu kesatuan sistem yang terdiri atas pembinaan, penyelenggaraan perumahan, penyelenggaraan kawasan permukiman, pemeliharaan dan perbaikan, pencegahan dan peningkatan kualitas terhadap perumahan kumuh dan permukiman kumuh, penyediaan tanah, pendanaan dan sistem pembiayaan, serta peran masyarakat.
8. Perumahan adalah kumpulan rumah sebagai bagian dari Permukiman, baik perkotaan maupun perdesaan, yang dilengkapi dengan Prasarana, Sarana, dan Utilitas Umum sebagai hasil upaya pemenuhan Rumah yang layak huni.
9. Perumahan Kumuh adalah perumahan yang mengalami penurunan kualitas fungsi sebagai tempat hunian.
10. Kawasan Permukiman adalah bagian dari lingkungan hidup di luar Kawasan lindung, baik berupa Kawasan Perkotaan maupun perdesaan, yang berfungsi sebagai lingkungan tempat tinggal atau Lingkungan Hunian dan tempat kegiatan yang mendukung perkehidupan dan penghidupan.
11. Permukiman Kumuh adalah Permukiman yang tidak layak huni karena ketidakberaturan bangunan, tingkat kepadatan bangunan yang tinggi, dan kualitas bangunan serta sarana dan prasarana yang tidak memenuhi syarat.

12. Setiap Orang adalah orang perseorangan atau Badan Hukum.
13. Menteri adalah Menteri yang menyelenggarakan urusan Pemerintahan di bidang Perumahan dan Kawasan Permukiman.

Pasal 2

Maksud dan tujuan penyusunan RP2KPKPK untuk:

- a. mengkaji kondisi faktual perumahan kumuh dan permukiman kumuh yang telah ditetapkan dalam bentuk profil Kawasan;
- b. merumuskan konsep pencegahan dan peningkatan kualitas perumahan kumuh dan Permukiman kumuh;
- c. merumuskan rencana pencegahan terhadap tumbuh dan berkembangnya perumahan kumuh dan permukiman kumuh;
- d. merumuskan rencana peningkatan kualitas terhadap perumahan kumuh dan permukiman kumuh;
- e. merumuskan perencanaan dan penyediaan tanah;
- f. merumuskan rencana investasi dan pembiayaan; dan
- g. merumuskan peran pemangku kepentingan.

BAB II

Rencana Pencegahan dan Peningkatan Kualitas Perumahan Kumuh dan Permukiman Kumuh

Pasal 3

(1) Dokumen RP2KPKPK disusun dengan sistematika:

- a. BAB I : PENDAHULUAN;
- b. BAB II : KAJIAN KEBIJAKAN PERUMAHAN DAN PERMUKIMAN;
- c. BAB III : GAMBARAN UMUM WILAYAH;
- d. BAB IV : PERMASALAHAN PERUMAHAN DAN PERMUKIMAN KUMUH;
- e. BAB V : KONSEP DAN STRATEGI PENCEGAHAN DAN PENINGKATAN KUALITAS PERMUKIMAN KUMUH;
- f. BAB VI : RENCANA PENCEGAHAN TERHADAP TUMBUH DAN BERKEMBANGNYA PERUMAHAN KUMUH DAN PERMUKIMAN KUMUH;
- g. BAB VII : RENCANA PENINGKATAN KUALITAS TERHADAP PERUMAHAN KUMUH DAN PERMUKIMAN KUMUH;

- h. BAB VIII : RENCANA PENYEDIAAN TANAH;
 - i. BAB IX : RENCANA INVESTASI DAN PEMBIAYAAN PERMUKIMAN KUMUH; dan
 - j. BAB X : RUMUSAN PERAN PEMANGKU KEPENTINGAN.
- (2) Dokumen RP2KPKPK sebagaimana dimaksud pada ayat (1) tercantum dalam Lampiran yang merupakan bagian tidak terpisahkan dari Peraturan Wali Kota ini.

BAB III PEMBIAYAAN

Pasal 4

Pembiayaan kegiatan RP2KPKPK Kota Semarang Tahun 2022-2026 dapat bersumber dari:

- a. Anggaran Pendapatan dan Belanja Negara;
- b. Anggaran Pendapatan dan Belanja Daerah; dan
- c. sumber pembiayaan lain yang sah dan tidak mengikat.

BAB IV PENGENDALIAN DAN EVALUASI

Pasal 5

Wali Kota melalui Perangkat Daerah yang melaksanakan urusan pemerintahan di bidang Perumahan dan Kawasan Permukiman melakukan pengendalian dan evaluasi terhadap pelaksanaan RP2KPKPK.

BAB VI
KETENTUAN PENUTUP

Pasal 6

Peraturan Wali Kota ini mulai berlaku pada tanggal diundangkan.
Agar setiap orang mengetahuinya, memerintahkan pengundangan Peraturan Wali Kota ini dengan penempatannya dalam Berita Daerah Kota Semarang.

Ditetapkan di Semarang
pada tanggal 7 Maret 2023
WALI KOTA SEMARANG,

ttd

HEVEARITA GUNARYANTI RAHAYU

Diundangkan di Semarang
pada tanggal 7 Maret 2023

SEKRETARIS DAERAH
KOTA SEMARANG,

ttd

ISWAR AMINUDDIN
BERITA DAERAH KOTA SEMARANG TAHUN 2023 NOMOR 19

salinan sesuai dengan aslinya
KEPALA BAGIAN HUKUM
SEKRETARIAT DAERAH KOTA SEMARANG



Drs. Satrio Imam Poetranto, M.Si
Pembina Tingkat I
NIP.196503111986021004

LAMPIRAN
PERATURAN WALIKOTA SEMARANG
NOMOR 19 TAHUN 2023
TENTANG
RENCANA PENCEGAHAN DAN
PENINGKATAN KUALITAS PERUMAHAN
KUMUH DAN PERMUKIMAN KUMUH
KOTA SEMARANG TAHUN 2022-2026

RENCANA PENCEGAHAN DAN PENINGKATAN KUALITAS PERUMAHAN
KUMUH DAN PERMUKIMAN KUMUH

BAB I
PENDAHULUAN

1.1 LATAR BELAKANG

Seiring dengan perkembangan jaman, pertumbuhan penduduk juga semakin meningkat terutama di daerah perkotaan dengan keadaan seperti itu, kebutuhan akan sarana dan prasarana permukiman juga semakin meningkat, hal tersebut tentunya harus disesuaikan dengan kebutuhan masyarakat. Penyediaan sarana dan prasarana permukiman merupakan salah satu faktor yang mempengaruhi perkembangan kota, seharusnya hal tersebut diselaraskan dengan perencanaan prasarana perkotaan agar tidak terjadi ketimpangan antara permukiman dengan lingkungan di sekitarnya. Namun, pada kenyataannya, kapasitas daya dukung sarana dan prasarana lingkungan mulai menurun sehingga saat ini muncul lingkungan permukiman kumuh.

Permukiman kumuh merupakan permukiman yang tidak layak huni karena ketidakteraturan bangunan, tingkat kepadatan bangunan yang tinggi, serta kualitas bangunan dan sarana prasarana yang tidak memenuhi syarat (UU No. 1 Tahun 2011 tentang Perumahan dan Permukiman). Tumbuhnya permukiman kumuh menjadi isu utama pembangunan yang dialami oleh hampir seluruh Kabupaten/Kota di Indonesia, termasuk Kota Semarang. Permasalahan mengenai permukiman kumuh ini sering kali menjadi salah satu isu terpenting dalam sebuah sistem perkotaan, di mana selalu ada permasalahan ini walaupun sudah dilakukan penanganan dari waktu ke waktu. Adanya permukiman kumuh di dalam suatu kota juga dapat menjadikan dampak buruk bagi perkotaan tersebut, di mana hal tersebut akan menjalar ke paradigma buruk terhadap pemerintahan kota dan akan memberikan citra negatif akan ketidakmampuan pemerintah dalam mengatur layanan kehidupan hidup dan penghidupan warganya. Di sisi lain, pada bidang sosial dan budaya, masyarakat yang bermukim di lingkungan permukiman kumuh pada umumnya tergolong secara ekonomi sebagai masyarakat miskin dan berpenghasilan rendah yang sering kali menjadi alasan degradasi kedisiplinan dan ketidaktertiban dalam tatanan sosial dalam masyarakat.

Penanganan permukiman kumuh telah diamanatkan untuk dilaksanakan Pemerintah melalui penetapan target nasional melalui Peraturan Presiden Nomor 18 tahun 2020 tentang Rencana Pembangunan Rencana Jangka Menengah Nasional (RPJMN) Tahun 2020-2024 yaitu peremajaan pada 10 kawasan permukiman kumuh dan peningkatan kualitas 10.000 ha permukiman kumuh. Selain itu, penanganan permukiman kumuh

dilaksanakan dengan mengikuti berkembangnya isu strategis saat ini, yaitu Sustainable Development Goal's (SDGs) dan New Urban Agenda (NUA) yang bertujuan untuk menguatkan tujuan pembangunan nasional dan tujuan pembangunan global.

Penanganan permukiman kumuh diawali dengan identifikasi lokasi permukiman kumuh dan selanjutnya dilakukan penetapan terhadap lokasi permukiman kumuh tersebut yang tertuang dalam SK Walikota/Bupati. Penanganan yang dilakukan disesuaikan dengan Undang-undang No. 1 Tahun 2011 tentang Perumahan dan Kawasan Permukiman terutama pada pasal VII dan VIII yang menjelaskan tentang pemeliharaan dan perbaikan kawasan permukiman, serta pencegahan dan peningkatan kualitas perumahan dan permukiman kumuh dengan tiga pola penanganan, yaitu pemugaran,peremajaan, dan pemukiman kembali.

Kegiatan penyusunan dokumen Rencana Pencegahan dan Peningkatan Kualitas Perumahan Kumuh dan Permukiman Kumuh (RP2KPKPK) perlu disusun dengan menempatkan prinsip peningkatan kapasitas pada tataran operasional/implementasi melalui cara perkuatan yang lebih komprehensif dan terintegrasi kepada seluruh pelaku (stakeholders), dengan tetap mengacu pada beberapa dokumen perencanaan dan studi terkait penanganan permukiman kumuh yang telah dihasilkan oleh Pemda, seperti Dokumen SPPIP/ RP2KP dan RPKPP. Dokumen ini disusun berdasarkan Peraturan Menteri Pekerjaan Umum dan Perumahan Rakyat Nomor 14/PRT/M/2018 tentang Pencegahan dan Peningkatan Kualitas terhadap Perumahan Kumuh dan Permukiman Kumuh. Dokumen ini berisi rencana aksi penanganan dan pencegahan permukiman kumuh perkotaan yang disusun oleh Pokja Kabupaten/Kota yang berisi rumusan strategi, kebutuhan program dan investasi untuk mewujudkan permukiman yang bebas kumuh. Dalam mewujudkan permukiman yang bebas kumuh, dokumen ini mencakup pula rencana pengembangan lingkungan hunian yang layak dan terjangkau bagi penduduk di perkotaan hingga tercapai target 0% (Zero) kumuh.

Berdasarkan hal tersebut, maka perlu dilakukan review dan penyesuaian terhadap Dokumen RP2KPKPK Kota Semarang. Dengan disusunnya Dokumen RP2KPKPK ini diharapkan akan dapat diketahui capaian dan target penyelesaian permasalahan permukiman kumuh dalam rentang waktu 5 tahun mendatang. Sementara itu, permukiman yang ada khususnya yang terindikasi dapat menjadi kumuh harus dilakukan penanganan, untuk mengantisipasi timbulnya kawasan kumuh dengan kategori berat di Kota Semarang.

Sesuai dengan amanah dari Undang – Undang Nomor 1 Tahun 2011 tentang Perumahan dan Kawasan Permukiman pasal 64 disebutkan bahwa dokumen Rencana Kawasan Permukiman (RKP) akan ditetapkan melalui Peraturan Walikota/Bupati. Penetapan ini dimaksudkan agar dokumen RKP memiliki kekuatan hukum yang tetap sebagai instrumen Pencegahan dan Peningkatan Kualitas Permukiman Kumuh di tingkat kabupaten/kota. Oleh karena itu, setelah dilakukan Review Dokumen RP2KPKPK Kota Semarang akan segera dilakukan pembahasan untuk Raperwal.

1.2. MAKSUD TUJUAN SASARAN

1.2.1. MAKSUD

Maksud dari disusunnya dokumen Rencana Pencegahan dan Peningkatan Kualitas Perumahan Kumuh dan Permukiman Kumuh (RP2KPKPK) ini adalah

untuk meninjau kembali Dokumen Rencana Pencegahan dan Peningkatan Kualitas Permukiman Kumuh Perkotaan (RP2KPKPK) Kota Semarang yang telah disusun sebelumnya sesuai dengan Permen PUPR Nomor 2 Tahun 2016 tentang Peningkatan Kualitas Terhadap Perumahan Kumuh dan Permukiman Kumuh, sebagai bahan evaluasi capaian pengurangan luasan kumuh dan pemutakhiran profil kumuh untuk mengantisipasi timbulnya permukiman kumuh baru di Kota Semarang. Review Dokumen RP2KPKPK nantinya akan menyesuaikan dengan Permen PUPR Nomor 14 Tahun 2018 tentang Pencegahan dan Peningkatan Kualitas Perumahan Kumuh dan Permukiman Kumuh.

1.2.2. TUJUAN

Adapun tujuan dari Review Rencana Pencegahan dan Peningkatan Kualitas Perumahan Kumuh dan Permukiman Kumuh (RP2KPKPK) ini adalah:

1. Memantapkan konsep, strategi dan rencana dalam penanganan kawasan permukiman kumuh perkotaan dalam mencapai zero kumuh (100-0-100);
2. Sebagai dokumen evaluasi penanganan kawasan permukiman kumuh Kota Semarang;
3. Sebagai acuan dalam implementasi program penanganan permukiman kumuh di Kota Semarang; dan
4. Sebagai instrumen Pencegahan dan Peningkatan Kualitas Permukiman Kumuh di tingkat Kota Semarang.

1.2.3. SASARAN

Sasaran yang hendak dicapai dalam penyusunan Review Rencana Pencegahan dan Peningkatan Kualitas Perumahan Kumuh dan Permukiman Kumuh (RP2KPKPK) adalah sebagai berikut:

1. Tersedianya Dokumen Rencana Pencegahan dan Peningkatan Kualitas Permukiman Kumuh Perkotaan sebagai acuan pelaksanaan penanganan kawasan kumuh perkotaan bagi seluruh pelaku (stakeholders) pelaksanaan penyelenggaraan penanganan permukiman kumuh perkotaan yang menyeluruh, tuntas, dan berkelanjutan;
2. Tersedianya strategi penanganan kumuh secara spatial tipologi kawasan, indikasi program dan kegiatan penanganan kawasan kumuh perkotaan oleh seluruh stakeholders dalam pengendalian pembangunan;
3. Tersedianya pemutakhiran profil dan data kawasan permukiman kumuh di Kota Semarang sesuai dengan Permen Nomor 14 Tahun 2018 tentang Pencegahan dan Peningkatan Kualitas Perumahan Kumuh dan Permukiman Kumuh.

1.3. RUANG LINGKUP

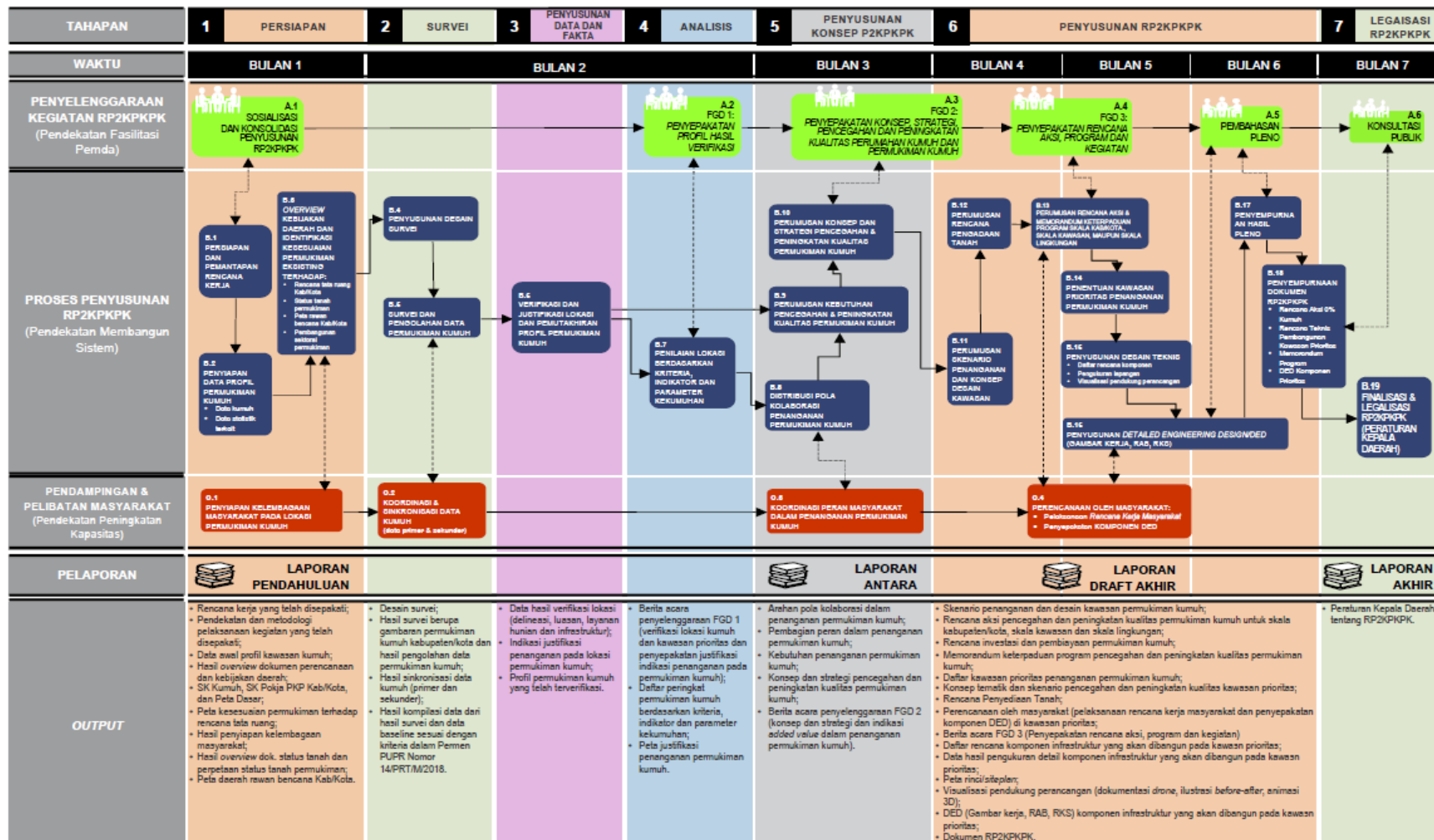
1.3.1. RUANG LINGKUP SUBSTANSI

Lingkup Substansial kegiatan penyusunan Rencana Pencegahan dan Peningkatan Kualitas Perumahan Kumuh dan Permukiman Kumuh (RP2KPKPK) meliputi :

1. Persiapan
Lingkup kegiatan pada tahap persiapan meliputi :
 - a. Melakukan persiapan dan pemantapan rencana kerja;
 - b. Menyusun Desain Survey dan format kegiatan;

- c. Menyiapkan data profil permukiman kumuh yang terdiri dari baseline data kumuh atau data statistik terkait;
 - d. Melakukan verifikasi readiness kriteria RP2KPKPK yang meliputi :
 - SK dan permukiman kumuh Kota Semarang;
 - Penyusunan Peta Dasar; skala 1;25.000
 - Penyusunan Peta 1; 5.000 untuk skala Kawasan
 - Penyusunan Peta 1; 5.000 untuk lokasi Prioritas
 - e. Overview kebijakan daerah dan identifikasi kesesuaian permukiman terhadap rencana tata ruang kota;
 - f. Hasil overview dokumen status tanah dan perpetaan status tanah permukiman
2. Verifikasi lokasi serta perumusan konsep dan strategi
- Lingkup kegiatan pada tahap Verifikasi lokasi serta perumusan konsep dan strategi meliputi:
- a. Sinkronisasi data kumuh baik data primer maupun data sekunder;
 - b. Melaksanakan survei dan mengolah data permukiman kumuh;
 - c. Verifikasi lokasi dan penyusunan profil permukiman kumuh;
 - d. Melakukan proses pemutakhiran profil kumuh yang dilaksanakan melalui Focus Group Discussion (FGD) untuk verifikasi lokasi permukiman kumuh;
 - e. Menilai klasifikasi kekumuhan kawasan berdasarkan kriteria, indikator dan parameter kekumuhan;
 - f. Merumuskan arahan distribusi pola kolaborasi penanganan permukiman kumuh;
 - g. Bersama dengan pemangku kepentingan mengkoordinasikan peran masyarakat dalam penanganan permukiman kumuh;
 - h. Merumuskan kebutuhan penanganan kawasan permukiman kumuh;
 - i. Merumuskan konsep dan strategi pencegahan dan peningkatan kualitas kumuh,
3. Perumusan Rencana Penanganan
- Lingkup kegiatan pada tahap perumusan rencana penanganan meliputi:
- a. Merumuskan skenario pentahapan pencapaian 0% kumuh dan desain kawasan;
 - b. Merumuskan rencana aksi dan memorandum keterpaduan program untuk skala kota dan skala kawasan;
 - c. Menentukan skala prioritas penanganan permukiman kumuh berdasarkan readiness criteria dan pertimbangan lain;
 - d. Merumuskan konsep tematik & skenario pencegahan dan peningkatan kualitas kawasan kumuh prioritas;
 - e. Menyusun Rencana Investasi & Pembiayaan kawasan kumuh prioritas;
4. Penyusunan Desain Teknis
- Lingkup kegiatan pada tahap penyusunan desain teknis meliputi:
- a. Menyusun desain teknis, meliputi :

- Penyusunan peta rinci/siteplan;
 - Penyusunan visualisasi pendukung perancangan.
- b. Menyusun daftar rencana & pengukuran detail komponen infrastruktur;
 - c. Menyusun Detailed Engineering Design / DED (gambar kerja, RAB, RKS);
 - d. Menyusun dokumen RP2KPKPK.



Sumber : SE Dirjen Cipta Karya No. 30 Tahun 2020

Gambar 0-1 Rangkaian Kegiatan Penyusunan Rencana Pencegahan dan Peningkatan Kualitas Permukiman Kumuh Perkotaan (RP2KPKPK)

Pada dokumen RK2KPKPK juga terdapat isi substansi yaitu rencana penyediaan tanah. Rencana penyediaan tanah bertujuan untuk merumuskan ketentuan, tahapan/proses penataan, karakteristik Warga Terkena Dampak (WTP) penataan, kajian mengenai status legalitas tanah, proses konsultasi yang bermakna, skema penataan yang disepakati, hasil-hasil kesepakatan WTP dengan pemerintah kabupaten/kota, rencana tapak penataan, proses pemindahan ke dan dari (hunian sementara/huntara dan hunian tetap/huntap), mekanisme penanganan pengaduan, perkiraan anggaran dan biaya, sumber pendanaan dan instansi yang terlibat.

Dokumen RK2KPKPK juga memuat substansi rumusan peran pemangku kepentingan yaitu sebagai berikut:

Tabel 0-1 Rumusan Peran Pemangku Kepentingan

PEMANGKU KEPENTINGAN		PERAN
Pemerintah	Pemerintah Pusat	<ul style="list-style-type: none"> a. Menyusun kebijakan perkotaan nasional yang mengakomodasi NUA dan SDGs. b. Mengkoordinasikan pemerintah daerah untuk menangani permasalahan pembangunan lintas daerah. c. Mendorong terwujudnya kerja sama multi pihak dan multi level pemerintahan untuk mewujudkan NUA
	Pemerintah Provinsi	<ul style="list-style-type: none"> a. Memperkuat mekanisme kerja sama antar kabupaten/kota b. Bersama dengan pemerintah pusat, mendorong terlaksananya kebijakan perkotaan nasional (jika sudah berlandaskan hukum) di tingkat daerah
	Pemerintah Kabupaten/ Kota	<ul style="list-style-type: none"> a. Menjalankan wewenang dan fungsi pemerintahan sesuai dengan yang diamanatkan Undang-Undang Nomor 23 Tahun 2014 tentang Pemerintahan Daerah. b. Memetakan keterkaitan NUA dengan RPJMD. c. Mendorong kerja sama dengan badan usaha

PEMANGKU KEPENTINGAN		PERAN
Non Pemerintah	Sektor Swasta	a. Menggiatkan Corporate Social Responsibility (CSR) dan Corporate Shared Value (CSV) b. Mendorong KPBU untuk membantu pemenuhan kebutuhan pembangunan perkotaan
	Akademisi dan Perguruan Tinggi	Menyediakan evidence-based research sebagai masukan dalam pembuatan kebijakan pembangunan perkotaan
	Komunitas dan Organisasi Masyarakat	a. Terlibat aktif dalam berbagai forum pembangunan kota b. Mendorong aspirasi masyarakat terkait pembangunan perkotaan
	Media	a. Memantau perkembangan pembangunan kota secara objektif b. Mengadvokasi isu-isu pembangunan perkotaan yang tengah ramai di masyarakat

Sumber : SE Dirjen Cipta Karya No. 30 Tahun 2020

1.3.2. RUANG LINGKUP WILAYAH

Lingkup wilayah kegiatan Penyusunan Rencana Pencegahan dan Peningkatan Kualitas Perumahan kumuh dan Permukiman Kumuh (RP2KPKPK) Kota Semarang meliputi :

1.3.2.1. Kawasan Permukiman Kumuh Perkotaan

Lingkup wilayah penyusunan RP2KPKPK Kota Semarang mencakup keseluruhan kawasan permukiman kumuh di wilayah perkotaan Kota Semarang yang ditetapkan melalui SK Walikota dan hasil verifikasi.

1.3.2.2. Kawasan Permukiman Kumuh Prioritas

Kawasan permukiman kumuh yang diprioritaskan untuk ditangani berdasarkan kriteria dan indikator yang merujuk kepada Peraturan Menteri Pekerjaan Umum dan Perumahan Rakyat No.2/PRT/M/2016 tentang Peningkatan Kualitas Terhadap Perumahan Kumuh dan Permukiman Kumuh, yang terdiri dari tiga lokasi kawasan kumuh. Selanjutnya akan dipilih satu kawasan yang akan ditangani pada pelaksanaan pembangunan tahap 1 berdasarkan kesepakatan hasil diskusi dengan pemangku kepentingan.

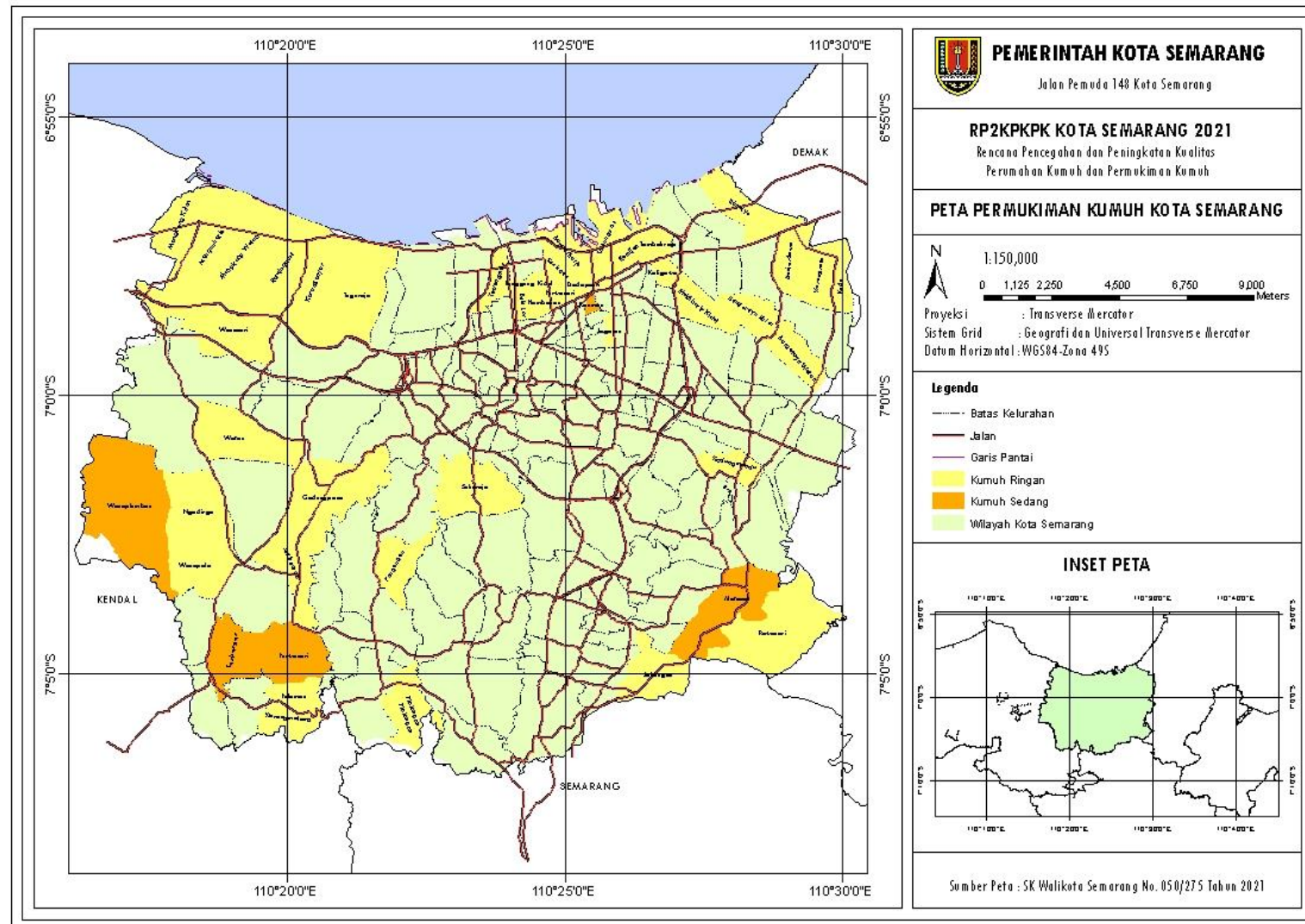
Lokasi permukiman kumuh di Kota Semarang sesuai dengan SK Walikota Semarang No. 050/275 Tahun 2021 tentang penetapan lokasi lingkungan perumahan kumuh dan permukiman kumuh di Kota Semarang . Tertera dalam Tabel 1.1 dan dapat diterjemahkan melalui Gambar 1.2 Peta Orientasi Wilayah Perencanaan Kota Semarang ialah sebagai berikut :

Tabel 0-2 Rekapitulasi Lokasi Kumuh Kota Semarang tahun 2021

LOKASI			Luas permukiman (Ha)	Skoring	Tingkat Kekumuhan
NO	KEC	KEL			
1	BANYUMANIK	JABUNGAN	18,50	19	Kumuh Ringan
2	GAYAMSARI	KALIGAWA	7,86	18	Kumuh Ringan
3	GAYAMSARI	TAMBAKREJO	5,11	25	Kumuh Ringan
4	GENUK	BANGETAYU KULON	1,50	17	Kumuh Ringan
5	GENUK	BANGETAYU WETAN	8,35	17	Kumuh Ringan
6	GENUK	BANJARDOWO	28,15	17	Kumuh Ringan
7	GENUK	KARANG ROTO	5,05	30	Kumuh Ringan
8	GENUK	KUDU	6,40	32	Kumuh Ringan
9	GENUK	TRIMULYO	2,03	18	Kumuh Ringan
10	GUNUNGPATI	PLALANGAN	3,19	39	Kumuh Sedang
11	GUNUNGPATI	PONGANGAN	5,81	29	Kumuh Ringan
12	GUNUNGPATI	SUKOREJO	2,40	23	Kumuh Ringan
13	MIJEN	JATIBARANG	25,62	32	Kumuh Ringan
14	MIJEN	KARANGMALANG	15,61	33	Kumuh Ringan
15	MIJEN	KEDUNGPANI	4,74	18	Kumuh Ringan
16	MIJEN	NGADIRGO	10,97	29	Kumuh Ringan
17	MIJEN	POLAMAN	11,54	34	Kumuh Ringan

18	MIJEN	PURWOSARI	8,25	46	Kumuh Sedang
19	MIJEN	TAMBANGAN	19,62	39	Kumuh Sedang
20	MIJEN	WONOLOPO	11,96	22	Kumuh Ringan
21	MIJEN	WONOPLUMBON	14,97	41	Kumuh Sedang
22	NGALIYAN	WATES	8,74	23	Kumuh Ringan
23	NGALIYAN	WONOSARI	18,10	21	Kumuh Ringan
24	PEDURUNGAN	MUKTIHARJO KIDUL	8,62	22	Kumuh Ringan
25	SEMARANG BARAT	TAWANGMAS	2,60	16	Kumuh Ringan
26	SEMARANG TENGAH	JAGALAN	0,40	29	Kumuh Ringan
27	SEMARANG TENGAH	KAUMAN	1,40	42	Kumuh Sedang
28	SEMARANG TIMUR	KEMIJEN	8,99	20	Kumuh Ringan
29	SEMARANG UTARA	BANDARHARJO	4,26	24	Kumuh Ringan
30	SEMARANG UTARA	BULU LOR	1,85	22	Kumuh Ringan
31	SEMARANG UTARA	DADAPSARI	25,32	18	Kumuh Ringan
32	SEMARANG UTARA	KUNINGAN	14,10	18	Kumuh Ringan
33	SEMARANG UTARA	PANGGUNG KIDUL	5,47	18	Kumuh Ringan
34	SEMARANG UTARA	PLOMBOKAN	4,83	20	Kumuh Ringan
35	SEMARANG UTARA	PURWOSARI	2,84	17	Kumuh Ringan
36	SEMARANG UTARA	TANJUNG MAS	17,34	16	Kumuh Ringan
37	TEMBALANG	KEDUNGMUNDU	13,30	23	Kumuh Ringan
38	TEMBALANG	METESEH	5,71	39	Kumuh Sedang
39	TEMBALANG	ROWOSARI	13,75	22	Kumuh Ringan
40	TUGU	KARANGANYAR	19,25	18	Kumuh Ringan
41	TUGU	MANGKANG KULON	6,37	22	Kumuh Ringan
42	TUGU	MANGKANG WETAN	8,03	17	Kumuh Ringan
43	TUGU	MANGUNHARJO	2,55	18	Kumuh Ringan
44	TUGU	RANDU GARUT	13,90	23	Kumuh Ringan
45	TUGU	TUGUREJO	6,19	27	Kumuh Ringan

Lampiran SK Walikota Semarang No. 050/275 Tahun 2021



Sumber : SK Walikota Semarang No. 050/275

Gambar 0-2 Peta Permukiman Kumuh Kota Semarang

1.4. KEDUDUKAN DOKUMEN R2KPKPK DALAM KERANGKA PEMBANGUNAN KABUPATEN/KOTA

Penyelenggaraan Rencana Pencegahan dan Peningkatan Kualitas Perumahan Kumuh dan Permukiman Kumuh (RP2KPKPK) Kota Semarang tidak dapat dipisahkan dari kebijakan pengembangan dan pembangunan kabupaten/kota secara keseluruhan. Berdasarkan Undang-Undang (UU) No. 25 Tahun 2004 tentang Sistem Perencanaan Pembangunan Nasional, tiap kabupaten/kota diamanatkan memiliki dokumen perencanaan pembangunan yang tertuang dalam Rencana Pembangunan Jangka Panjang Daerah (RPJPD) yang kemudian diterjemahkan dalam rencana 5 (lima) tahunan di dalam Rencana Pembangunan Jangka Menengah Daerah (RPJMD). Selain itu dari sisi ruang, UU No. 26 Tahun 2007 tentang Penataan Ruang mengamanatkan tiap kabupaten/kota memiliki dokumen rencana tata ruang yang tertuang dalam Rencana Tata Ruang Wilayah (RTRW) kabupaten/kota berikut dengan rencana rincinya. Dokumen sectoral Strategi Pembangunan Permukiman dan Infrastruktur Perkotaan (SPPIP) yang merupakan terjemahan, paduan dan integrasi dua kelompok dokumen pilar pembangunan di Indonesia terkait permukiman dan infrastruktur dan Rencana Pembangunan Kawasan Permukiman Prioritas (RPKPP) yang merupakan dokumen teknis penanganan kawasan permukiman prioritas pembangunan di suatu kabupaten/kota. Dalam bidang permukiman dan infrastruktur perkotaan, SPPIP/RP2KP merupakan strategi yang dapat digunakan sebagai acuan bagi pembangunan permukiman dengan tetap mengacu dan terintegrasi dengan arah pembangunan. Agar penanganan permukiman kumuh menjadi prioritas pembangunan di perkotaan, maka disusun rencanarencana aksi dalam hal ini diantaranya adalah muatan dalam dokumen Rencana Pencegahan dan Peningkatan Kualitas Perumahan kumuh dan Permukiman Kumuh (RP2KPKPK) Kota Semarang

Dalam Undang-Undang No 23 tahun 2014 tentang pembagian kewenangan pusat dan daerah mengamanatkan bahwa untuk mewujudkan masyarakat mampu bertempat tinggal serta menghuni rumah yang layak, terjangkau di dalam lingkungan yang sehat, aman, harmonis dan berkelanjutan terdapat pembagian kewenangan untuk pemerintah pusat, provinsi maupun daerah. Didukung pula dengan UU No.1 Tahun 2011 tentang perumahan dan kawasan permukiman yang mengamanahkan bahwa Negara bertanggung jawab melindungi segenap bangsa Indonesia melalui penyelenggaraan perumahan dan kawasan permukiman agar masyarakat mampu bertempat tinggal serta menghuni rumah yang layak, terjangkau di dalam lingkungan yang sehat, aman, harmonis dan berkelanjutan di seluruh wilayah Indonesia. Dalam mewujudkan fungsi permukiman, pencegahan dan peningkatan kualitas terhadap permukiman kumuh dilakukan guna meningkatkan mutu kehidupan dan penghidupan masyarakat penghuni serta menjaga dan meningkatkan kualitas dan fungsi perumahan dan permukiman berdasarkan pada kepastian bermukim dan menjamin hak bermukim menurut ketentuan peraturan dan perundangundangan. Sejalan dengan hal tersebut, pemerintah berkomitmen untuk mengentaskan permukiman kumuh dengan target 0 % kumuh hingga tahun 2019, sebagaimana yang tertuang dalam Rencana Pembangunan Jangka Menengah Nasional (RPJMN) 2020-2024.

Langkah awal penanganan permukiman kumuh untuk mencapai target 0% kumuh ini sudah dimulai sejak tahun 2014 oleh Kementerian Pekerjaan Umum dan Perumahan Rakyat cq Ditjen Cipta Karya melalui penyusunan Road Map penanganan kumuh dan pemutakhiran data kumuh yang dilaksanakan secara koordinatif dengan kementerian/lembaga terkait serta dengan pemerintah daerah di seluruh Indonesia. Selanjutnya untuk

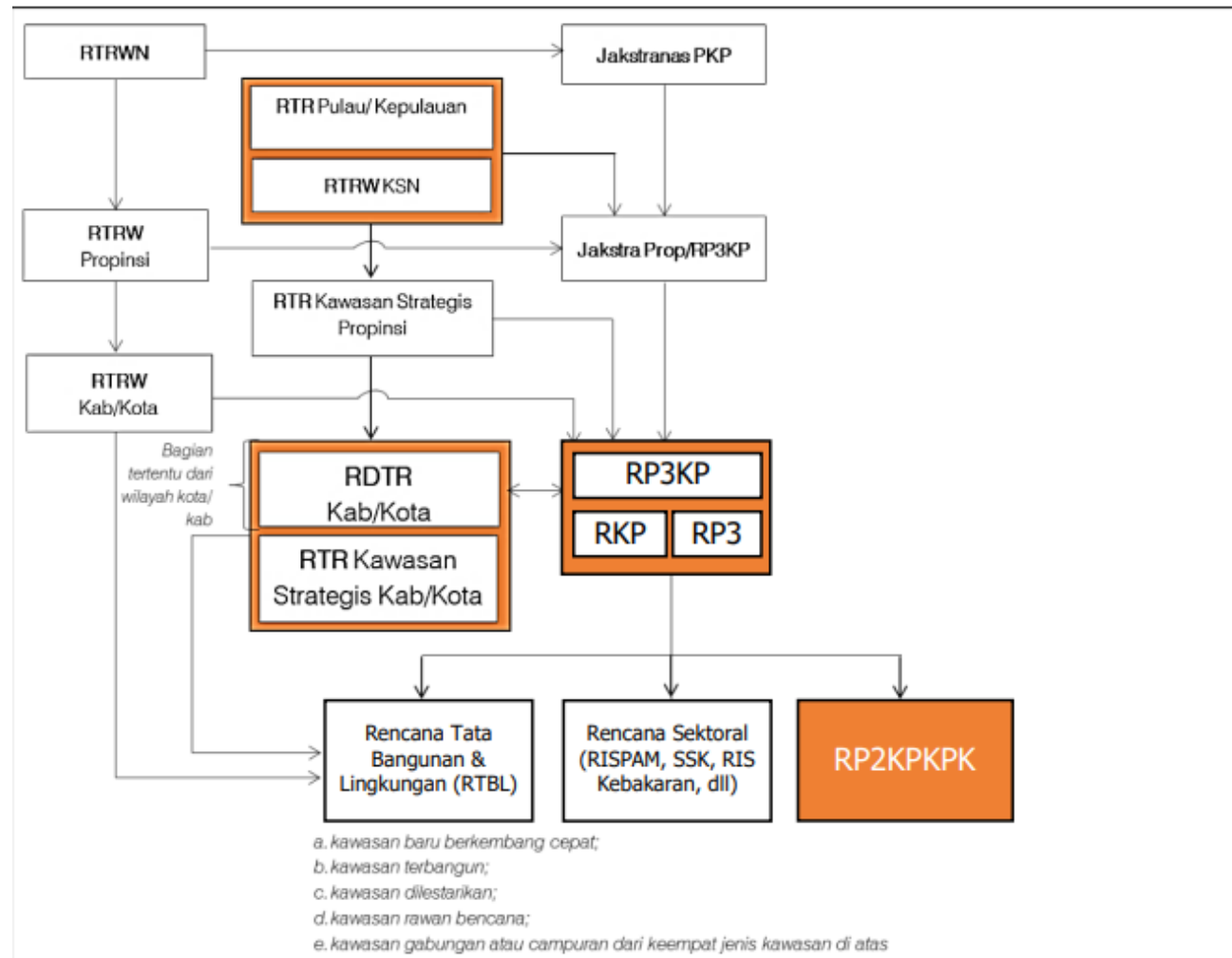
menunjang pembangunan bidang permukiman khususnya dalam penanganan dan pencegahan kawasan permukiman kumuh sesuai amanah UU No.1 Tahun 2011 tentang perumahan dan kawasan permukiman, pemerintah kabupaten/kota perlu menyusun dan memiliki rencana aksi penanganan dan pencegahan permukiman kumuh. Untuk mewujudkan rencana aksi penanganan dan pencegahan permukiman kumuh tersebut diperlukan skenario, konsep dan strategi penanganan yang akan diisi oleh substansi RP2KPKPK.

RP2KPKPK yang menjabarkan kebijakan makro terkait pencegahan perkembangan permukiman kumuh kabupaten/kota serta konsep penanganan kawasan permukiman kumuh prioritas, dalam implementasinya akan menjadi acuan bagi penyusunan strategi sektor dan rencana induk sistem komponen-komponen pembentuk permukiman. Dalam konteks pembangunan permukiman, strategi sektor dan RIS yang telah disusun secara sistematis dan sinergi nantinya akan menjadi masukan dalam proses penyusunan memorandum program yang selanjutnya akan diterjemahkan kedalam desain teknis.

Dokumen Rencana Pencegahan dan Peningkatan Kualitas Perumahan kumuh dan Permukiman Kumuh (RP2KPKPK) Kota Semarang disusun dengan mensinergikan semua kegiatan/dokumen perencanaan kawasan kumuh perkotaan disusun melalui fasilitas kegiatan ke-Cipta Karya-an maupun kegiatan/dokumen perencanaan yang kemudian difasilitasi oleh pemerintah daerah sendiri. Landasan Hukum Rencana Pencegahan dan Peningkatan Kualitas Perumahan kumuh dan Permukiman Kumuh (RP2KPKPK) Kota Semarang ialah:

- Undang-Undang Nomor 28 Tahun 2002 tentang Bangunan Gedung;
- Undang-Undang Nomor 25 Tahun 2004 tentang Sistem Perencanaan Pembangunan Nasional;
- Undang-Undang Nomor 17 Tahun 2007 tentang Rencana Program Jangka Panjang Nasional;
- Undang-Undang Nomor 26 Tahun 2007 tentang Penataan Ruang;
- Undang-Undang Nomor 18 Tahun 2008 tentang Sampah;
- Undang-Undang Nomor 1 Tahun 2011 tentang Perumahan dan Kawasan Permukiman;
- Undang-Undang Nomor 20 Tahun 2011 tentang Rumah Susun;
- Undang-Undang Nomor 11 Tahun 2021 tentang Cipta Kerja;
- Peraturan Presiden Nomor 28 Tahun 2012 tentang Rencana Tata Ruang Pulau Jawa Bali;
- Peraturan Presiden Nomor 9 Tahun 2021 tentang Badan Percepatan Penyelenggaraan Perumahan;
- Peraturan Pemerintah Nomor 122 Tahun 2015 tentang Sistem Penyediaan Air Minum;
- Peraturan Pemerintah Nomor 13 Tahun 2017 tentang Perubahan Atas Peraturan Pemerintah Nomor 26 Tahun 2008 tentang Rencana Tata Ruang Wilayah Nasional;
- Peraturan Pemerintah Nomor 12 Tahun 2021 tentang Penyelenggaraan Perumahan dan Kawasan Permukiman;
- Peraturan Pemerintah Nomor 13 Tahun 2021 tentang Penyelenggaraan Rumah Susun;
- Peraturan Pemerintah Nomor 16 Tahun 2021 tentang Bangunan Gedung;
- Peraturan Pemerintah Nomor 19 Tahun 2021 tentang Penyelenggaraan Pengadaan Tanah bagi Pembangunan untuk Kepentingan Umum;

- Peraturan Pemerintah Nomor 20 Tahun 2021 tentang Penertiban Kawasan dan Tanah Terlantar;
- Peraturan Pemerintah Nomor 21 Tahun 2021 tentang Penataan Ruang;
- Peraturan Pemerintah Nomor 43 Tahun 2021 tentang Penyelesaian Ketidaksesuaian Tata Ruang, Kawasan Hutan, Izin, Hak Atas Tanah;
- Peraturan Menteri Pekerjaan Umum dan Perumahan Rakyat Nomor 9/PRT/M Tahun 2015 tentang Penggunaan Sumber Daya Air;
- Peraturan Menteri Pekerjaan Umum dan Perumahan Rakyat Nomor 01/PRT/M/2014 tentang Standar Pelayanan Minimal Bidang Pekerjaan Umum dan Penataan Ruang;
- Peraturan Menteri Pekerjaan Umum dan Perumahan Rakyat Nomor 14/PRT/M/2018 tentang Pencegahan dan Peningkatan Kualitas Permukiman Kumuh;
- Surat Edaran Dirjen Cipta Karya Nomor 30/SE/DC/2020 tentang Panduan Penyusunan Rencana Pencegahan dan Peningkatan Kualitas Perumahan Kumuh dan Permukiman Kumuh;
- Peraturan Daerah Provinsi Jawa Tengah Nomor 5 Tahun 2019 tentang Rencana Pembangunan Jangka Menengah Daerah Provinsi Jawa Tengah Tahun 2018-2023;
- Peraturan Daerah Provinsi Jawa Tengah Nomor 16 Tahun 2019 tentang Perubahan Atas Peraturan Daerah Provinsi Jawa Tengah Nomor 6 Tahun 2010 tentang Rencana Tata Ruang Wilayah Provinsi Jawa Tengah Tahun 2009-2029;
- Peraturan Daerah Provinsi Jawa Tengah Nomor 3 Tahun 2008 tentang Rencana Program Jangka Panjang Daerah Provinsi Jawa Tengah Tahun 2005-2025;
- Peraturan Daerah Kota Semarang Nomor 2 Tahun 2013 tentang Pengelolaan Air Tanah di Kota Semarang;
- Peraturan Daerah Kota Semarang Nomor 6 Tahun 2012 tentang Pengelolaan Sampah;
- Peraturan Daerah Kota Semarang Nomor 24 Tahun 2011 tentang Garis Sempadan Jalan dan Garis Sempadan Bangunan
- Peraturan Daerah Kota Semarang Nomor 13 Tahun 2010 tentang Penyelenggaraan Penanggulangan Bencana di Kota Semarang
- Peraturan Daerah Kota Semarang Nomor 14 Tahun 2011 tentang Rencana Tata Ruang Wilayah Kota Semarang Tahun 2011-2031
- Peraturan Daerah Kota Semarang Nomor 6 Tahun 2010 tentang Rencana Pembangunan Jangka Panjang Daerah Kota Semarang Tahun 2015-2025
- Peraturan Walikota Semarang Nomor 38 Tahun 2012 tentang Pengawasan dan Penertiban Penyelenggaraan Bangunan dan Gedung.



Sumber : SE Dirjen Cipta Karya No. 30 Tahun 2020

Gambar 0-3 Kedudukan Dokumen RK2KPKPK

1.5. SISTEMATIKA PENYAJIAN

Sistematika penyajian pada laporan pendahuluan ini yaitu sebagai berikut:

BAB – I PENDAHULUAN

Bagian ini membahas mengenai latar belakang kegiatan, lokasi kegiatan, maksud dan tujuan, ruang lingkup wilayah serta sistematika pembahasan laporan.

BAB – II KAJIAN KEBIJAKAN PEMBANGUNAN PERUMAHAN DAN PERMUKIMAN

Bab ini membahas tentang kajian/peraturan yang terkait dengan pembangunan perumahan dan permukiman

BAB – III GAMBARAN UMUM WILAYAH

Bagian ini membahas mengenai gambaran umum wilayah studi meliputi letak administratif, kondisi fisik serta kondisi sarana dan prasarana.

BAB – IV PERMASALAHAN PERUMAHAN DAN PERMUKIMAN KUMUH

Bagian ini membahas mengenai isu permasalahan perumahan kumuh, kriteria dan indikator penilaian penentuan klasifikasi dan skala prioritas penanganan, perumusan kebutuhan penanganan berdasarkan isu dan permasalahan kumuh.

BAB – V KONSEP DAN STRATEGI PENCEGAHAN DAN PENINGKATAN KUALITAS PERMUKIMAN KUMUH

Pada bagian ini akan menjelaskan alur dan arah penyusunan RP2KPKPK sebagai suatu strategi dan pencapaian pada akhirnya berupa perumahan dan permukiman bebas kumuh. Bagian ini akan menjelaskan mengenai konsep dan strategi pencegahan dan peningkatan kualitas perumahan kumuh dan permukiman kumuh sampai dengan pencapaian kota bebas kumuh dalam skala kota. Selain itu, terdapat konsep dan strategi pencegahan dan peningkatan kualitas perumahan kumuh dan permukiman kumuh skala kawasan.

BAB – VI RENCANA PENCEGAHAN TERHADAP TUMBUH DAN BERKEMBANGNYA PERUMAHAN KUMUH DAN PERMUKIMAN KUMUH

Merupakan bagian yang akan memuat Dokumen Rencana Aksi Program Pencegahan terhadap Tumbuh dan Berkembangnya Perumahan Kumuh dan Permukiman Kumuh (Memorandum Program) berupa Rencana Program pada lingkup penanganan skala lingkungan, kawasan dan kota secara bersama oleh seluruh stakeholders. Penjelasan bagian ini yaitu program dan kegiatan pencegahan terhadap tumbuh dan berkembangnya perumahan kumuh dan permukiman kumuh. Rencana aksi program pencegahan terhadap tumbuh dan berkembangnya perumahan kumuh dan permukiman kumuh skala kabupaten/kota, skala kawasan, dan skala lingkungan (Rencana Aksi Masyarakat/CAP). Memorandum program pencegahan terhadap tumbuh dan berkembangnya perumahan kumuh dan perkotaan kumuh.

BAB – VII RENCANA PENINGKATAN KUALITAS TERHADAP PERUMAHAN KUMUH DAN PERMUKIMAN KUMUH

Merupakan bagian yang akan memuat Dokumen Rencana Aksi Program Pencegahan terhadap Tumbuh dan Berkembangnya Perumahan Kumuh dan Permukiman Kumuh (Memorandum Program) berupa Rencana Program pada lingkup penanganan skala lingkungan, kawasan dan kota

secara bersama oleh seluruh stakeholders. Bagian ini menjelaskan mengenai program dan kegiatan peningkatan kualitas permukiman kumuh, program peningkatan kualitas kawasan prioritas, rencana aksi program peningkatan permukiman kumuh skala kabupaten/kota dan skala kawasan, memorandum program pembangunan infrastruktur dalam peningkatan kualitas permukiman kumuh, indikasi program dan kegiatan peningkatan kualitas permukiman kumuh kawasan prioritas dan penyusunan DED kawasan prioritas, rencana aksi masyarakat Community Action Plan (CAP) dan prioritas kebutuhan dalam peningkatan kualitas permukiman kumuh, rencana detail konsep desain kawasan prioritas (DED dan RAB).

BAB – VIII RENCANA PENYEDIAAN TANAH

Merupakan bagian yang akan memuat rumusan rencana penyediaan tanah khususnya untuk pola penanganan peremajaan dan permukiman kembali.

BAB – IX RENCANA INVESTASI DAN PEMBIAYAAN PENANGANAN PERMUKIMAN KUMUH

Merupakan bagian yang akan memuat rumusan rencana investasi dan pembiayaan penanganan kawasan permukiman kumuh

BAB – X RUMUSAN PERAN PEMANGKU KEPENTINGAN

Merupakan bagian yang akan memuat matriks peran pemangku kepentingan dalam pencegahan dan peningkatan kualitas perumahan kumuh dan permukiman kumuh.

BAB II

KAJIAN KEBIJAKAN PEMBANGUNAN PERUMAHAN DAN PERMUKIMAN

2.1 ISU STRATEGIS PEMBANGUNAN PERUMAHAN DAN PERMUKIMAN

Isu strategis merupakan kondisi yang perlu diperhatikan dalam perencanaan pembangunan karena dampaknya yang signifikan bagi daerah di masa mendatang. Isu strategis juga diartikan sebagai suatu kondisi/kejadian penting /keadaan yang apabila tidak diantisipasi, akan menimbulkan kerugian yang lebih besar atau sebaliknya akan menghilangkan peluang apabila tidak dimanfaatkan. Karakteristik suatu isu strategis adalah kondisi atau hal yang bersifat penting, mendasar, berjangka panjang, mendesak, bersifat kelembagaan/ keorganisasian dan menentukan tujuan di masa yang akan datang.

Isu strategis diidentifikasi berdasarkan kriteria sebagai berikut :

1. Memiliki pengaruh yang besar/ signifikan terhadap pencapaian sasaran pembangunan nasional
2. Merupakan tugas dan tanggung jawab pemerintah kota;
3. Memiliki daya ungkit yang signifikan terhadap pembangunan daerah;
4. Luasnya dampak yang ditimbulkannya terhadap publik;
5. Kemungkinan atau kemudahannya untuk dikelola;
6. Prioritas janji politik yang perlu diwujudkan.

Isu strategis di Kota Semarang yang terkait dengan pengembangan perumahan dan permukiman yaitu:

1. Kawasan hunian padat di pusat kota sehingga terjadinya permukiman di pinggiran kota yang menyebabkan kepadatan penduduk di pusat maupun pinggiran kota.
2. Faktor ekonomi seperti kemiskinan dan krisis ekonomi di perdesaan menyebabkan terjadinya perpindahan penduduk ke kawasan perkotaan.
3. Kedekatan aktivitas masyarakat dengan fasilitas kota sehingga *marginal people* menempati tempat kosong karena pertimbangan aksesibilitas maka mengenai kenyamanan atau kesehatan lingkungan kurang diperhatikan.
4. Kualitas lingkungan perumahan dan permukiman di kawasan pinggiran perkotaan, berpotensi memunculkan permukiman kumuh dan tidak layak huni.
5. Penyediaan infrastruktur daerah resapan yang belum optimal sehingga menyebabkan terjadinya banjir.
6. Penurunan muka tanah di kawasan perkotaan yang menyebabkan terjadinya genangan dan rob.

2.2. KEBIJAKAN PEMBANGUNAN PERUMAHAN DAN PERMUKIMAN

2.2.1. RTRW PROVINSI JAWA TENGAH TAHUN 2009-2029

Berdasarkan Peraturan Daerah Provinsi Jawa Tengah Nomor 6 Tahun 2010 Tentang Rencana Tata Ruang Wilayah Provinsi Jawa Tengah Tahun 2009-2029, Tujuan penataan ruang wilayah Provinsi adalah terwujudnya ruang Provinsi Jawa Tengah yang lestari dengan memperhatikan pemerataan pembangunan wilayah. Dalam mewujudkan tujuan tersebut maka diperlukan kebijakan pengembangan struktur ruang yaitu sebagai berikut:

1. Peningkatan pelayanan perdesaan dan pusat pertumbuhan ekonomi perdesaan;
2. Peningkatan pelayanan perkotaan dan pusat pertumbuhan ekonomi wilayah yang merata dan berhierarki;
3. Peningkatan kualitas dan jangkauan pelayanan jaringan infrastruktur transportasi, telekomunikasi, energi, dan sumber daya air yang terpadu dan merata di seluruh wilayah Provinsi.

Pada RTRW Provinsi Jawa Tengah terdapat ruang lingkup rencana struktur ruang dan rencana polar ruang Provinsi Jawa Tengah. Rencana struktur ruang yaitu meliputi:

1. Sistem Perdesaan

Sistem perdesaan dilakukan dengan membentuk pusat-pusat pelayanan desa secara berhierarki pada kawasan-kawasan perdesaan dan kawasan-kawasan selain dari yang telah ditetapkan sebagai kawasan perkotaan. Sistem perdesaan berdasarkan pelayanan perdesaan secara berhierarki, meliputi pusat pelayanan antar desa; pusat pelayanan setiap desa; pusat pelayanan pada setiap dusun atau kelompok permukiman.

2. Sistem Perkotaan

Sistem perkotaan terdiri dari PKN, PKW, dan PKL. PKN terdiri dari kawasan perkotaan Semarang – Kendal – Demak – Ungaran - Purwodadi (Kedungsepur); Surakarta, meliputi Kota Surakarta dan sekitarnya; dan Cilacap, meliputi kawasan perkotaan Cilacap dan sekitarnya. PKW meliputi Purwokerto, Kebumen, Wonosobo, Boyolali, Klaten, Cepu,

Kudus, Kota Magelang, Kota Pekalongan, Kota Tegal dan Kota Salatiga. PKL meliputi Kroya, Majenang, Wangon, Ajibarang, Banyumas, Purbalingga, Bobotsari, Sokaraja, Banjarnegara, Klampok, Gombong, Karanganyar Kebumen, Prembun, Kutoarjo, Purworejo, Mungkid, Muntilan, Mertoyudan, Borobudur, Secang, Ampel, Sukoharjo, Kartasura, Wonogiri, Karanganyar, Sragen, Jaten, Delanggu, Prambanan, Tawangmangu, Blora, Purwodadi, Gubug, Godong, Rembang, Pati, Juwana, Tayu, Jepara, Pecangaan, Demak, Mranggen, Ungaran, Ambarawa, Temanggung, Parakan, Kendal, Boja, Kaliwungu, Weleri, Sukorejo, Batang, Kajen, Wiradesa, Comal, Pemalang, SlawiAdiwarna, Ketanggungan-Kersana, Bumiayu, Brebes.

3. Sistem Perwilayahan

Sistem Perwilayahan meliputi:

- a) Kedungsepur yang meliputi Kabupaten Kendal, Kabupaten Demak, Kabupaten Semarang (Ungaran), Kota Semarang, Kota Salatiga dan Kabupaten Grobogan (Purwodadi), dengan fungsi pengembangan sebagai Pusat Pelayanan Lokal, Provinsi, Nasional dan Internasional; 33
- b) Juwana – Jepara – Kudus – Pati (Wanarakuti) yang berpusat di Kudus, dengan fungsi pengembangan sebagai Pusat Pelayanan Lokal, Provinsi dan Nasional;
- c) Surakarta dan sekitarnya (Subosukawonosraten), yang terdiri dari Kota Surakarta, Kabupaten Boyolali, Sukoharjo, Karanganyar, Wonogiri, Sragen, dan Klaten, dengan fungsi pengembangan sebagai Pusat Pelayanan Lokal, Provinsi, Nasional dan Internasional;
- d) Bregasmalang, yaitu Kabupaten Brebes, Kota Tegal, Slawi (Kabupaten Tegal), dan Kabupaten Pemalang, dengan fungsi pengembangan sebagai Pusat Pelayanan Lokal, Provinsi dan Nasional;
- e) Petanglong yang terdiri dari Kabupaten Pekalongan, Kabupaten Batang dan Kota Pekalongan dengan fungsi pengembangan sebagai Pusat Pelayanan Lokal dan Provinsi;
- f) Barlingmascakeb, meliputi Kabupaten Banjarnegara, Purbalingga, Banyumas, Cilacap, dan Kebumen dengan fungsi pengembangan sebagai Pusat Pelayanan Lokal, Provinsi dan Nasional (khusus Cilacap);
- g) Purwomanggung meliputi Kabupaten Purworejo, Kabupaten Wonosobo, Kota Magelang, Kabupaten Magelang dan Kabupaten Temanggung, dengan fungsi pengembangan sebagai Pusat Pelayanan Lokal dan Provinsi;
- h) Banglor yang terdiri dari Kabupaten Rembang dan Kabupaten Blora, dengan pusat di Cepu, dengan fungsi pengembangan sebagai Pusat Pelayanan Lokal dan Provinsi.

4. Sistem Jaringan Prasarana Wilayah.

Sistem jaringan prasarana wilayah meliputi :

- a) Rencana sistem jaringan prasarana transportasi;
Rencana pengembangan sistem jaringan prasarana transportasi, meliputi :
 - Rencana pengembangan sistem prasarana transportasi jalan;

Prasarana jalan umum meliputi :

1) Jalan Arteri Primer;

Rencana pengembangan jalan Arteri meliputi : Perbatasan Jawa Barat – Tegal – Pekalongan – Semarang – Kudus-Pati – Perbatasan Jawa Timur; Perbatasan Jawa Barat-Cilacap – Kebumen – Perbatasan Yogyakarta; Surakarta – Perbatasan Yogyakarta; Semarang – Bawen; Bawen – Salatiga – Boyolali – Surakarta – Sragen – Mantingan; Bawen – Magelang – Perbatasan Yogyakarta; Jalan lingkaran Tegal, Pekalongan, Brebes, Pemalang – Pekalongan, Ungaran, Ambarawa, Salatiga, Bumiayu dan Pati; Ruas Baru lingkaran metropolitan Kedungsepur; Ruas Baru metropolitan Subosukawonosraten; Ruas Baru metropolitan Bregasmalang.

2) Jalan Kolektor Primer;

Rencana pengembangan jalan kolektor meliputi: Pejagan – Ketanggungan, Ketanggungan – Prupuk, Tegal – Slawi – Prupuk – Ajibarang – Purwokerto, Purwokerto – Sokaraja, Sokaraja – Purbalingga, Randu Dongkal – Bobotsari, Purbalingga – Bobotsari, Purbalingga – Klampok, Mandiraja – Gombong, Selokromo – Prembun, Banjarnegara – Wanayasa, Magelang – Salatiga, Boyolali – Klaten, Surakarta – Sukoharjo, Sukoharjo – Wonogiri, Wonogiri – Biting, Prembun – Selokromo, Jati-Purwodadi, PurwodadiGodong, Surakarta – Purwodadi - Pati, Kudus – Jepara, Boyolali – Blabak, Bumiayu – Randudongkal – Kebonagung – Bawang – Sukorejo – Cangkiran – Ungaran, Weleri – Parakan, Bawang – Dieng, Slawi – Randudongkal, Randudongkal – Moga; Gubug – Kedungjati – Salatiga; Sruwen – Karanggede – Gemolong. Perbatasan Jawa Barat – Wangon – Purwokerto – Banyumas – Wonosobo – Secang; Semarang – Purwodadi – Blora dan Pengembangan ruas jalan Cepu – Blora – Rembang; Bandungsari – Penanggapan – Perbatasan Jawa Barat, Patimuan – Sidareja – Cilacap, Tawangmangu – Perbatasan Jawa Timur, Klaten – Cawas – Jentir, Sukoharjo – Watukelir, Wonogiri – Pacitan serta Wonogiri – Namengan (Perbatasan Yogyakarta); Bawang – Dieng; Kebumen – Karangsambung – Banjarnegara.

3) Jalan Strategis Nasional;

Rencana pengembangan jalan strategis nasional meliputi: Jalan di sisi pantai selatan dari Cilacap (Slarang – Ayah), Kebumen – Purworejo – Perbatasan Yogyakarta; Wiradesa – Kalibening – Wanayasa – Batur – Dieng (Wonosobo); Rembang – Bulu – Blora – Cepu – Padangan (Perbatasan Jawa Timur).

4) Jalan Tol.

Rencana pengembangan jalan tol meliputi : Pemantapan jalan tol Semarang Seksi A, Seksi B dan Seksi C; Pengembangan jalan tol sepanjang Semarang-Solo; Pengembangan jalan tol sepanjang Semarang – Demak – Kudus – Pati – Perbatasan Jawa Timur; Pengembangan jalan tol sepanjang Perbatasan Jawa Barat – Pejagan – Pemalang – Batang – Semarang; Pengembangan jalan tol sepanjang Solo – Sragen – Perbatasan

Jawa Timur; Pengembangan jalan tol sepanjang Yogyakarta – Solo; Pengembangan jalan tol sepanjang Yogyakarta – Bawen; Pengembangan jalan tol sepanjang Ciamis – Cilacap – Yogyakarta; Pengembangan jalan tol sepanjang Pejagan – Cilacap.

- Rencana pengembangan prasarana transportasi kereta api;

Rencana pengembangan kereta api regional meliputi: jalur Utara menghubungkan, Semarang – Jakarta, Semarang – Surabaya dan Semarang – Bandung; jalur Selatan menghubungkan, Solo – Bandung/Jakarta dan Solo – Surabaya; jalur Utara – Selatan menghubungkan Semarang – Solo – Malang – Surabaya; jalur Tengah menghubungkan Semarang – Solo. Pengembangan Rel ganda, meliputi jalur Semarang – Pekalongan – Tegal – Cirebon, Solo – Yogyakarta – Kutoarjo – Kroya, Solo – Madiun, Kroya – Purwokerto – Prupuk – Cirebon.

- Rencana pengembangan prasarana transportasi sungai, danau, dan penyeberangan;

Rencana pengembangan prasarana transportasi sungai dan danau meliputi: angkutan wisata waduk di Waduk Kedongombo, Waduk Sempor, Waduk Penjalin, Waduk Malahayu, Waduk 39 Cacaban, Waduk Mrica, Waduk Wadaslintang, Waduk Wonogiri, Waduk Seloromo/ Gembong; dan angkutan wisata sungai di Sungai Kaligarang Semarang.

- Rencana pengembangan prasarana transportasi laut;

Rencana pengembangan Pelabuhan umum meliputi: Pelabuhan utama Tanjung Emas di Kota Semarang dan Tanjung Intan di Kabupaten Cilacap; Pelabuhan pengumpul Juwana di Kabupaten Pati, pelabuhan Batang di Kabupaten Batang dan Pelabuhan Tegal di Kota Tegal; Pelabuhan pengumpan meliputi Pelabuhan Lasem di Kabupaten Rembang, Pelabuhan Rembang di Kabupaten Rembang, Pelabuhan Jepara di Kabupaten Jepara, Pelabuhan Karimunjawa di Pulau Karimunjawa, Pelabuhan Pekalongan di Kota Pekalongan, Pelabuhan Wonokerto di Kabupaten Pekalongan, Pelabuhan Pemalang di Kabupaten Pemalang dan Pelabuhan Brebes di Kabupaten Brebes. Sedangkan, rencana pengembangan terminal khusus dilaksanakan sesuai dengan ketentuan peraturan perundang-undangan dan rencana tata ruang yang ada.

- Rencana pengembangan prasarana transportasi udara.

Pengembangan bandar udara umum meliputi : Bandar udara pengumpul sekunder skala internasional yaitu Bandar Udara Ahmad Yani di Kota Semarang dan Bandar Udara Adisumarmo di Kota Surakarta; Bandar udara pengumpan yaitu Bandar Udara Tunggul Wulung di Cilacap, Bandar Udara Dewandaru di Kabupaten Jepara. Rencana pengembangan bandar udara khusus yaitu Bandar Udara Ngloram Cepu di Kabupaten Blora.

- b) Rencana Sistem Jaringan Prasarana Telekomunikasi;

Rencana sistem jaringan prasarana telekomunikasi meliputi pengembangan jaringan telekomunikasi dan informatika. Pengembangan sistem jaringan prasarana telekomunikasi meliputi : Pembangunan jaringan telepon kabel ke semua kabupaten/ kota;

Pembangunan jaringan telepon tanpa kabel yang menjangkau semua kawasan terutama daerah terisolir. Pengembangan sistem jaringan prasarana telekomunikasi, meliputi : Pembangunan jaringan layanan internet pada fasilitas 42 umum di Ibukota Kabupaten/Kota; pembangunan serat optik yang menghubungkan kotakota di pantai utara dan pantai selatan.

c) Rencana sistem jaringan prasarana sumberdaya air;

Rencana sistem jaringan prasarana sumber daya air meliputi sungai dan waduk. Pengembangan sungai meliputi: Wilayah Sungai Pemali Comal; Wilayah Sungai Jratun Seluna; Wilayah Sungai Serayu Bogowonto; Wilayah Sungai Cimanuk Cisanggarung; Wilayah Sungai Citanduy; Wilayah Sungai Progo Opak Serang; Wilayah Sungai Bengawan Solo; Wilayah Sungai Bodri Kuto; Wilayah Sungai Wiso Gelis; Wilayah Sungai Karimunjawa. Pengembangan waduk meliputi: Waduk Kedungombo; Waduk Wonogiri; Waduk Sempor; Waduk Cacaban;. Waduk Wadaslintang; Waduk Mrica/Sudirman; Waduk Malahayu; 43 Waduk Rawapening; i. Waduk lainnya.

d) Rencana sistem jaringan prasarana energi;

Rencana pengembangan prasarana sumberdaya energi meliputi: Pengembangan prasarana kelistrikan; Prasarana energi Bahan Bakar Minyak dan Gas; dan Pengembangan energi alternatif.

e) Rencana sistem jaringan prasarana lingkungan.

Rencana pengembangan prasarana penyehatan meliputi: pengembangan prasarana persampahan dan prasarana limbah dan drainase. Pengembangan prasarana persampahan dilaksanakan dengan pendekatan pengurangan, pemanfaatan kembali dan daur ulang, yang meliputi: Tempat Pengolahan Akhir Sampah Regional direncanakan di Metropolitan Kedungsepur, Metropolitan Bregasmalang, Metropolitan Subosukawonosraten, Purwomanggung dan Petanglong. Tempat Pemrosesan Akhir Sampah lokal direncanakan di setiap Kabupaten yang diluar wilayah pelayanan Tempat Pengelolaan Akhir Sampah regional yang berada di Metropolitan; pembangunan Tempat Pemrosesan Sementara di lokasilokasi strategis. Pengembangan prasarana limbah dan drainase meliputi: penyediaan sistem pengolahan limbah cair domestik sesuai kebutuhan pada kawasan perkotaan; pembangunan tempat pengolahan limbah industri Bahan Berbahaya dan Beracun; pembangunan IPAL dan IPLT di kawasan perkotaan di tiap Kabupaten/Kota; pengembangan sistem drainase terpadu di seluruh ibukota kabupaten/kota; dan pengembangan sumur resapan di tiap bangunan.

Peta rencana struktur ruang yaitu sebagai berikut:



Sumber: Lampiran Perda Provinsi Jawa Tengah No. 6 Tahun 2010

Gambar 0-1 Rencana Struktur Ruang Provinsi Jawa Tengah

Selain itu, terdapat rencana pola ruang Provinsi Jawa Tengah. Pola ruang wilayah Provinsi menggambarkan rencana sebaran kawasan lindung dan kawasan budidaya. Kawasan lindung meliputi:

- Kawasan yang memberi perlindungan terhadap kawasan bawahannya;
Pada kawasan ini terdapat kawasan hutan yang dilindungi negara dan dilindungi masyarakat, serta kawasan resapan. Kawasan hutan lindung yang dikelola oleh negara merupakan hutan lindung yang tersebar di Kabupaten Banyumas, Kabupaten Purbalingga, Kabupaten Banjarnegara, Kabupaten Kebumen, Kabupaten Wonosobo, Kabupaten Magelang, Kabupaten Klaten, Kabupaten Sukoharjo, Kabupaten Wonogiri, Kabupaten Karanganyar, Kabupaten Sragen, Kabupaten Rembang, Kabupaten Pati, Kabupaten Kudus, Kabupaten Jepara, Kabupaten Semarang, Kabupaten Temanggung, Kabupaten Kendal, Kabupaten Batang, Kabupaten Pekalongan, Kabupaten Pemalang, Kabupaten Tegal, Kabupaten Brebes. Kawasan lindung yang dikelola oleh terletak di Kabupaten Cilacap, Kabupaten Banyumas, Kabupaten Purbalingga, Kabupaten Banjarnegara, Kabupaten Kebumen, Kabupaten Purworejo, Kabupaten Wonosobo, Kabupaten Magelang, Kabupaten Boyolali, Kabupaten Klaten, Kabupaten Sukoharjo, Kabupaten Wonogiri, Kabupaten Karanganyar, Kabupaten Sragen, Kabupaten Grobogan, Kabupaten Blora, Kabupaten Rembang, Kabupaten Pati, Kabupaten Kudus, Kabupaten Jepara, Kabupaten Semarang, Kabupaten Temanggung, Kabupaten Kendal, Kabupaten Batang, Kabupaten Pekalongan, Kabupaten Pemalang, Kabupaten Tegal, Kabupaten Brebes, Kota Magelang, Kota Salatiga, Kota Semarang. Pasal 35 Kawasan resapan air terletak di Kabupaten Cilacap, Kabupaten Banyumas, Kabupaten Purbalingga, Kabupaten Banjarnegara, Kabupaten Kebumen, Kabupaten Purworejo, Kabupaten Wonosobo, Kabupaten Magelang, Kabupaten Boyolali, Kabupaten Klaten, Kabupaten Wonogiri, Kabupaten Karanganyar, Kabupaten Sragen, Kabupaten Grobogan, 49 Kabupaten Blora, Kabupaten Rembang, Kabupaten Pati, Kabupaten Kudus,

Kabupaten Jepara, Kabupaten Demak, Kabupaten Semarang, Kabupaten Temanggung, Kabupaten Kendal, Kabupaten Batang, Kabupaten Pekalongan, Kabupaten Pemalang, Kabupaten Tegal, Kabupaten Brebes, Kota Salatiga, Kota Semarang.

- Kawasan perlindungan setempat;

Kawasan perlindungan setempat terdiri dari:

- a) Sempadan Pantai;

Kawasan sempadan pantai, terletak di Kabupaten/Kota yang mempunyai wilayah pantai, yaitu sebagai berikut, Kabupaten Cilacap, Kabupaten Kebumen, Kabupaten Purworejo, Kabupaten Wonogiri, Kabupaten Rembang, Kabupaten Pati, Kabupaten Jepara, Kabupaten Demak, Kabupaten Kendal, Kabupaten Batang, Kabupaten Pekalongan, Kabupaten Pemalang, Kabupaten Tegal, Kabupaten Brebes, Kota Semarang, Kota Pekalongan, Kota Tegal.

- b) Sempadan Sungai Dan Saluran Irigasi;

Kawasan sempadan sungai dan saluran irigasi terletak di semua wilayah Kabupaten/Kota yang dilewati oleh sungai dan saluran irigasi.

- c) Kawasan Sekitar Danau/Waduk/Embung;

Kawasan sekitar danau/waduk/embung tersebar di semua wilayah Kabupaten/Kota yang memiliki danau/waduk/embung.

- d) Kawasan Sekitar Mata Air;

Kawasan sekitar mata air, tersebar di Kabupaten/Kota yang memiliki mata air.

- e) Ruang Terbuka Hijau Kota.

Kawasan ruang terbuka hijau, tersebar di tiap Kabupaten/Kota.

- Kawasan suaka alam, kawasan pelestarian alam, dan kawasan cagar budaya;

Kawasan suaka alam, kawasan pelestarian alam, dan kawasan cagar budaya terdiri dari:

- a) Cagar Alam;

- b) Suaka Margasatwa;

Kawasan Cagar alam dan Suaka Marga Satwa tersebar di

- Kabupaten Cilacap meliputi : Cagar Alam Nusakambangan Barat, Cagar Alam Nusakambangan Timur, Cagar Alam Wijaya Kusuma, Cagar Alam Karangbolong;
- Kabupaten Banjarnegara meliputi: Cagar Alam Telogo Dringo, Cagar Alam Telogo Sumurup, Cagar Alam Pringamba I / II;
- Kabupaten Wonosobo yaitu Cagar Alam Pantodomas;
- Kabupaten Wonogiri yaitu Cagar Alam Donoloyo;
- Kabupaten Sragen yaitu Suaka Margasatwa Gunung Tunggangan;
- Kabupaten Blora meliputi : Cagar Alam Bekutuk, Cagar Alam Cabak I/II;
- Kabupaten Rembang yaitu Cagar Alam Gunung Butak;

- Kabupaten Jepara meliputi: Cagar Alam Keling I a, b, c, Cagar Alam Keling II, III, Cagar Alam Kembang, Cagar Alam Gunung Celering;
 - Kabupaten Semarang meliputi: Cagar Alam Gebugan, Cagar Alam Sepakung;
 - Kabupaten Kendal yaitu Cagar Alam Pagerwunung Darupono;
 - Kabupaten Batang meliputi: Cagar Alam Peson Subah I, Cagar Alam Peson Subah II, Cagar Alam Ulolanang Kecubung;
 - Kabupaten Pemalang meliputi: Cagar Alam Bantarbolang, Cagar Alam Curug Bengkawah, Cagar Alam Moga, Cagar Alam Vak 53 Comal;
 - Kabupaten Tegal meliputi: Cagar Alam Guci, Cagar Alam Sub Vak 18c, 19b Jatinegara;
 - Kabupaten Brebes yaitu Cagar Alam Telaga Renjeng.
 - Kawasan Cagar Alam dan Suaka Marga Satwa lainnya yang ditetapkan lebih lanjut sesuai ketentuan peraturan perundang-undangan.
- c) Taman Nasional;
- Kawasan Taman Nasional meliputi: Taman Nasional Gunung Merapi; Taman Nasional Gunung Merbabu; Taman Nasional Karimunjawa; dan Taman Nasional lain yang akan ditetapkan kemudian.
- d) Taman Hutan Raya;
- Kawasan taman hutan raya dan kawasan kebun raya meliputi: Taman Hutan Raya Ngargoyoso Kabupaten Karanganyar; Kebun Raya Baturraden Kabupaten Banyumas; Hutan rakyat dan kebun raya lain yang akan ditetapkan kemudian.
- e) Kebun Raya;
- f) Taman Wisata Alam Dan Taman Wisata Alam Laut;
- Taman wisata alam dan taman wisata alam laut meliputi : Taman Wisata Alam Gunung Selok di Kabupaten Cilacap; Taman Wisata Alam Tlogo Warno/Pengilon di Kabupaten Wonosobo; Taman Wisata Alam Grojogan Sewu di Kabupaten Karanganyar; Taman Wisata Alam Sumber Semen di Kabupaten Rembang; Taman Wisata Alam Laut daerah Pantai Ujung NegroRoban di Kabupaten Batang; dan Taman wisata alam dan taman wisata alam laut lain yang ditetapkan lebih lanjut sesuai ketentuan peraturan perundang-undangan.
- g) Kawasan Pantai Berhutan Bakau/Mangrove;
- Kawasan pantai berhutan bakau/mangrove tersebar di Kabupaten/Kota di wilayah pesisir.
- h) Kawasan Cagar Budaya Dan Ilmu Pengetahuan.
- Kawasan cagar budaya dan ilmu berada di Kabupaten Cilacap, Kabupaten Banyumas, Kabupaten Purbalingga, Kabupaten Banjarnegara, Kabupaten Kebumen, Kabupaten Purworejo, Kabupaten Wonosobo, Kabupaten Magelang, Kabupaten Boyolali, Kabupaten Klaten, Kabupaten Sukoharjo, Kabupaten Wonogiri, Kabupaten Karanganyar, Kabupaten Sragen, Kabupaten Grobogan, Kabupaten Blora, Kabupaten Rembang, Kabupaten Pati, Kabupaten Kudus, Kabupaten Jepara, Kabupaten Demak, Kabupaten Semarang,

Kabupaten Temanggung, Kabupaten Kendal, Kabupaten Batang, Kabupaten Pekalongan, Kabupaten Pemalang, Kabupaten Tegal, Kabupaten Brebes, Kota Magelang, Kota Surakarta, Kota Salatiga, Kota Semarang, Kota Pekalongan, Kota Tegal.

- Kawasan Rawan Bencana Alam;

Kawasan rawan bencana alam, terdiri dari:

- a) Kawasan Rawan Banjir;

Kawasan rawan banjir, terletak di Kabupaten Cilacap, Kabupaten Banyumas, Kabupaten Purbalingga, Kabupaten Kebumen, Kabupaten Purworejo, Kabupaten Magelang, Kabupaten Boyolali, Kabupaten Klaten, Kabupaten Sukoharjo, Kabupaten Wonogiri, Kabupaten Karanganyar, Kabupaten Sragen, Kabupaten Grobogan, Kabupaten Blora, Kabupaten Rembang, Kabupaten Pati, Kabupaten Kudus, Kabupaten Jepara, Kabupaten Demak, Kabupaten Semarang, Kabupaten Kendal, Kabupaten Batang, Kabupaten Pekalongan, Kabupaten Pemalang, Kabupaten Tegal, Kabupaten Brebes, Kota Surakarta, Kota Semarang, Kota Pekalongan, Kota Tegal.

- b) Kawasan Rawan Tanah Longsor;

Kawasan rawan tanah longsor berada di Kabupaten Cilacap, Kabupaten Banyumas, Kabupaten Purbalingga, Kabupaten Banjarnegara, Kabupaten Kebumen, Kabupaten Purworejo, Kabupaten Wonosobo, Kabupaten Magelang, Kabupaten Boyolali, Kabupaten Klaten, Kabupaten Wonogiri, Kabupaten Karanganyar, Kabupaten Sragen, Kabupaten Grobogan, Kabupaten Blora, Kabupaten Rembang, Kabupaten Pati, Kabupaten Kudus, Kabupaten Jepara, Kabupaten Semarang, Kabupaten Temanggung, Kabupaten Kendal, Kabupaten Batang, Kabupaten Pekalongan, Kabupaten Pemalang, Kabupaten Tegal, Kabupaten Brebes, Kota Semarang.

- c) Kawasan Rawan Letusan Gunung Berapi;

Kawasan rawan letusan gunung berapi berada di kawasan Gunung Merapi dan Kawasan Gunung Slamet, meliputi Kabupaten Banyumas, Kabupaten Purbalingga, Kabupaten Magelang, Kabupaten Boyolali, Kabupaten Klaten, Kabupaten Pemalang, Kabupaten Tegal, Kabupaten Brebes, Kota Magelang dan Kota Tegal.

- d) Kawasan Rawan Gempa Bumi;

Kawasan rawan gempa bumi berada di Kabupaten Cilacap, Kabupaten Kebumen, Kabupaten Purworejo, Kabupaten Klaten, Kabupaten Wonogiri.

- e) kawasan rawan gelombang pasang;

Kawasan rawan gelombang pasang berada di Kabupaten Cilacap, Kabupaten Kebumen, Kabupaten Purworejo, Kabupaten Wonogiri, Kabupaten Rembang, Kabupaten Pati, Kabupaten Jepara, Kabupaten Demak, Kabupaten Kendal, Kabupaten Batang, Kabupaten Pekalongan, Kabupaten Pemalang, Kabupaten Tegal, Kabupaten Brebes, Kota Semarang, Kota Pekalongan, dan Kota Tegal.

- f) kawasan rawan tsunami;

Kawasan rawan tsunami sebagaimana berada di Kabupaten Cilacap, Kabupaten Kebumen, Kabupaten Purworejo dan Kabupaten Wonogiri.

g) kawasan rawan kekeringan;

Kawasan rawan kekeringan dilihat dari aspek ketersediaan air berada di Kabupaten Cilacap, Kabupaten Kebumen, Kabupaten Purworejo, Kabupaten Boyolali, Kabupaten Sukoharjo, Kabupaten Wonogiri, Kabupaten Sragen, Kabupaten Grobogan, Kabupaten Jepara, Kabupaten Kudus, Kabupaten Blora, Kabupaten Rembang, Kabupaten Pati, Kabupaten Demak, Kabupaten Pekalongan, Kabupaten Pemalang, Kabupaten Tegal, Kabupaten Brebes.

h) kawasan rawan abrasi;

Kawasan rawan abrasi berada di Kabupaten Rembang, Kabupaten Pati, Kabupaten Jepara, Kabupaten Demak, Kabupaten Kendal, Kabupaten Batang, Kabupaten Pekalongan, Kabupaten Pemalang, Kabupaten Tegal, Kabupaten Brebes, Kota Semarang, Kota Pekalongan dan Kota Tegal.

i) kawasan rawan angin topan;

Kawasan rawan angin topan berada di Kabupaten Cilacap, Kabupaten Banyumas, Kabupaten Purbalingga, Kabupaten Wonosobo, Kabupaten Magelang, Kabupaten Boyolali, Kabupaten Klaten, Kabupaten Sukoharjo, Kabupaten Wonogiri, Kabupaten Karanganyar, Kabupaten Sragen, Kabupaten Blora, Kabupaten Pati, Kabupaten Kudus, Kabupaten Jepara, Kabupaten Demak, Kota Semarang dan Kota Pekalongan.

j) Kawasan rawan gas beracun.

Kawasan Rawan Gas Beracun berada di Kabupaten Banjarnegara dan Kabupaten Wonosobo.

- Kawasan Lindung Geologi;

Kawasan lindung geologi, terdiri dari:

a) Kawasan Lindung Kars;

Kawasan lindung kars adalah kawasan kars Sukolilo meliputi Kabupaten Pati, Kabupaten Grobogan, Kabupaten Blora; kawasan kars Pracimantoro Kabupaten Wonogiri; kawasan kars Gombang Kabupaten Kebumen, Kabupaten Banyumas.

b) Kawasan Cagar Alam Geologi;

Kawasan cagar alam geologi terletak di Karangsembung Kabupaten Kebumen dan Bayat Kabupaten Klaten.

c) Kawasan Imbuhan Air.

Kawasan Imbuhan Air meliputi kawasan resapan air tanah pada Cekungan Majenang, Cekungan Sidareja, Cekungan Nusa Kambangan, Cekungan Cilacap, Cekungan Kroya, Cekungan Banyumudal, Cekungan Purwokerto – Purbalingga, Cekungan Kebumen – Purworejo, Cekungan Wonosobo, Cekungan Magelang – Temanggung, Cekungan Karanganyar – Boyolali, Cekungan Belimbing, Cekungan Eromoko, Cekungan Giritontro, Cekungan Semarang – Demak, Cekungan Randublatung, Cekungan Watuputih, Cekungan Lasem, Cekungan Pati – Rembang, Cekungan Kudus, Cekungan Jepara, Cekungan Ungaran, Cekungan Sidomulyo, Cekungan Rawapening, Cekungan Salatiga, Cekungan Kendal, Cekungan Subah, Cekungan Karang Kobar,

Cekungan Pekalongan – Pemalang, Cekungan Tegal – Brebes, Cekungan Lebaksiu.

- Kawasan lindung lainnya.

Kawasan lindung lainnya terdiri dari:

- a) Kawasan Perlindungan Plasma Nutfah;

Sebaran kawasan perlindungan Plasma Nutfah di daratan meliputi Kabupaten Cilacap, Kabupaten Banyumas, Kabupaten Purbalingga, Kabupaten Banjarnegara, Kabupaten Kebumen, Kabupaten Purworejo, Kabupaten Wonosobo, Kabupaten Magelang, Kabupaten Boyolali, Kabupaten Klaten, Kabupaten Sukoharjo, Kabupaten Wonogiri, Kabupaten Karanganyar, Kabupaten Sragen, Kabupaten Grobogan, Kabupaten Blora, Kabupaten Rembang, Kabupaten Pati, Kabupaten Kudus, Kabupaten Jepara, Kabupaten Demak, Kabupaten Semarang, Kabupaten Temanggung, Kabupaten Kendal, Kabupaten Batang, Kabupaten Pekalongan, Kabupaten Pemalang, Kabupaten Tegal, Kabupaten Brebes, Kota Magelang, Kota Salatiga, Kota Semarang, Kota Tegal. (3) Sebaran kawasan plasma nutfah perairan meliputi Kabupaten Cilacap, Kabupaten Kebumen, Kabupaten Rembang, Kabupaten Pati, Kabupaten Jepara, Kabupaten Demak, Kabupaten Kendal, Kabupaten Batang, Kabupaten Pemalang, Kabupaten Tegal, Kabupaten Brebes, Kota Semarang, Kota Pekalongan, Kota Tegal.

- b) Kawasan Pengungsian Satwa.

Kawasan pengungsian satwa berada di Sronдол Kota Semarang

Selain itu, terdapat kawasan budidaya yaitu sebagai berikut:

Pola ruang untuk kawasan budidaya meliputi:

- Kawasan Hutan Produksi;

Kawasan hutan produksi tetap berada di Kabupaten Cilacap, Kabupaten Banyumas, Kabupaten Purbalingga, Kabupaten Banjarnegara, Kabupaten Kebumen, Kabupaten Purworejo, Kabupaten Wonosobo, Kabupaten Magelang, Kabupaten Boyolali, Kabupaten Klaten, Kabupaten Sukoharjo, Kabupaten Wonogiri, Kabupaten Sragen, Kabupaten Grobogan, Kabupaten Blora, Kabupaten Rembang, Kabupaten Pati, Kabupaten Kudus, Kabupaten Jepara, Kabupaten Demak, Kabupaten Semarang, Kabupaten Temanggung, Kabupaten Kendal, Kabupaten Batang, Kabupaten Pekalongan, Kabupaten Pemalang, Kabupaten Tegal, Kabupaten Brebes. Kawasan hutan produksi terbatas, terletak di Kabupaten Cilacap, Kabupaten Banyumas, Kabupaten Purbalingga, Kabupaten Banjarnegara, Kabupaten Kebumen, Kabupaten Purworejo, Kabupaten Wonosobo, Kabupaten Magelang, Kabupaten Boyolali, Kabupaten Klaten, Kabupaten Wonogiri, Kabupaten Karanganyar, Kabupaten Sragen, Kabupaten Grobogan, Kabupaten Blora, Kabupaten Rembang, Kabupaten Pati, Kabupaten Kudus, Kabupaten Jepara, Kabupaten Demak, Kabupaten Semarang, Kabupaten Temanggung, Kabupaten Kendal, Kabupaten Batang, Kabupaten Pekalongan, Kabupaten Pemalang, Kabupaten Tegal, Kabupaten Brebes, Kota Semarang.

- Kawasan Hutan Rakyat;

Kawasan hutan rakyat, terletak di Kabupaten Cilacap, Kabupaten Banyumas, Kabupaten Purbalingga, Kabupaten Banjarnegara, Kabupaten Kebumen, Kabupaten Purworejo, Kabupaten Wonosobo, Kabupaten Magelang, Kabupaten Boyolali, Kabupaten Klaten, Kabupaten Sukoharjo, Kabupaten Wonogiri, Kabupaten Karanganyar, Kabupaten Sragen, Kabupaten Grobogan, Kabupaten Blora, Kabupaten Rembang, Kabupaten Pati, Kabupaten Kudus, Kabupaten Jepara, Kabupaten Demak, Kabupaten Semarang, Kabupaten Temanggung, Kabupaten Kendal, Kabupaten Batang, Kabupaten Pekalongan, Kabupaten Pemalang, Kabupaten Tegal, Kabupaten Brebes, Kota Magelang, Kota Surakarta, Kota Salatiga, Kota Semarang, Kota Pekalongan.

- Kawasan Peruntukan Pertanian;

Kawasan pertanian lahan basah seluas ± 990.652 hektar diarahkan dan ditetapkan untuk diper-tahankan sebagai kawasan lahan pertanian pangan berkelanjutan terletak di Kabupaten Cilacap, Kabupaten Banyumas, Kabupaten Purbalingga, Kabupaten Banjarnegara, Kabupaten Kebumen, Kabupaten Purworejo, Kabupaten Wonosobo, Kabupaten Magelang, Kabupaten Boyolali, Kabupaten Klaten, Kabupaten Sukoharjo, Kabupaten Wonogiri, Kabupaten Karanganyar, Kabupaten Sragen, Kabupaten Grobogan, Kabupaten Blora, Kabupaten Rembang, Kabupaten Pati, Kabupaten Kudus, Kabupaten Jepara, Kabupaten Demak, Kabupaten Semarang, Kabupaten Temanggung, Kabupaten Kendal, Kabupaten Batang, Kabupaten Pekalongan, Kabupaten Pemalang, Kabupaten Tegal, Kabupaten Brebes, Kota Magelang, Kota Surakarta, Kota Salatiga, Kota Semarang , Kota Pekalongan, Kota Tegal. Kawasan pertanian lahan kering seluas + 955.587 hektar tersebar di Kabupaten Cilacap, Kabupaten Banyumas, Kabupaten Purbalingga, Kabupaten Banjarnegara, Kabupaten Kebumen, Kabupaten Purworejo, Kabupaten Wonosobo, Kabupaten Magelang, Kabupaten Boyolali, Kabupaten Klaten, Kabupaten Sukoharjo, Kabupaten Wonogiri, Kabupaten Karanganyar, Kabupaten Sragen, Kabupaten Grobogan, Kabupaten Blora, Kabupaten Rembang, Kabupaten Pati, Kabupaten Kudus, Kabupaten Jepara, Kabupaten Demak, Kabupaten Semarang, Kabupaten Temanggung, Kabupaten Kendal, Kabupaten Batang, Kabupaten Pekalongan, Kabupaten Pemalang, Kabupaten Tegal, Kabupaten Brebes, Kota Magelang, Kota Surakarta, Kota Salatiga, Kota Semarang, Kota Pekalongan, Kota Tegal.

- Kawasan Peruntukan Perkebunan;

Kawasan peruntukan perkebunan terdiri dari Perkebunan Rakyat; PTP Nusantara IX; Perkebunan Besar Swasta.

- Kawasan Peruntukan Peternakan;

Kawasan peruntukan peternakan besar dan kecil terletak di Kabupaten Cilacap, Kabupaten Banyumas, Kabupaten Purbalingga, Kabupaten Banjarnegara, Kabupaten Kebumen, Kabupaten Purworejo, Kabupaten Wonosobo, Kabupaten Magelang, Kabupaten Boyolali, Kabupaten Klaten, Kabupaten Sukoharjo, Kabupaten Wonogiri, Kabupaten Karanganyar, Kabupaten Sragen, Kabupaten Grobogan, Kabupaten Blora, Kabupaten Rembang, Kabupaten Pati, Kabupaten Kudus, Kabupaten Jepara, Kabupaten Demak, Kabupaten Semarang, Kabupaten Temanggung, Kabupaten Kendal, Kabupaten Batang, Kabupaten Pekalongan, Kabupaten Pemalang, Kabupaten Tegal, Kabupaten Brebes, Kota

Magelang, Kota Surakarta, Kota Salatiga, Kota Semarang, Kota Pekalongan, Kota Tegal. Peternakan unggas terletak di Kabupaten Cilacap, Kabupaten Banyumas, Kabupaten Purbalingga, Kabupaten Banjarnegara, Kabupaten Kebumen, Kabupaten Purworejo, Kabupaten Wonosobo, Kabupaten Magelang, Kabupaten Boyolali, Kabupaten Klaten, 63 Kabupaten Sukoharjo, Kabupaten Wonogiri, Kabupaten Karanganyar, Kabupaten Sragen, Kabupaten Grobogan, Kabupaten Blora, Kabupaten Rembang, Kabupaten Pati, Kabupaten Kudus, Kabupaten Jepara, Kabupaten Demak, Kabupaten Semarang, Kabupaten Temanggung, Kabupaten Kendal, Kabupaten Batang, Kabupaten Pekalongan, Kabupaten Pemalang, Kabupaten Tegal, Kabupaten Brebes, Kota Magelang, Kota Surakarta, Kota Salatiga, Kota Semarang, Kota Pekalongan, Kota Tegal.

- Kawasan Peruntukan Perikanan;

Kawasan peruntukan perikanan, terdiri dari : perikanan tangkap; perikanan budidaya air payau; perikanan budidaya air tawar; perikanan budidaya laut.

- a) Kawasan perikanan tangkap, terdiri dari perikanan tangkap di laut yang memanfaatkan potensi perairan Pantai Utara dan Pantai Selatan. Perikanan tangkap di perairan umum yang memanfaatkan potensi danau, waduk, rawa, sungai dan embung.
- b) Lahan perikanan budidaya air payau, perikanan budidaya air tawar, dan perikanan budidaya air laut, terletak di Kabupaten Cilacap, Kabupaten Banyumas, Kabupaten Purbalingga, Kabupaten Banjarnegara, Kabupaten Kebumen, Kabupaten Purworejo, Kabupaten Wonosobo, Kabupaten Magelang, Kabupaten Boyolali, Kabupaten Klaten, Kabupaten Sukoharjo, Kabupaten Wonogiri, Kabupaten Karanganyar, Kabupaten Sragen, Kabupaten Grobogan, Kabupaten Blora, Kabupaten Rembang, Kabupaten Pati, Kabupaten Kudus, Kabupaten Jepara, Kabupaten Demak, Kabupaten Semarang, Kabupaten Temanggung, Kabupaten Kendal, Kabupaten Batang, Kabupaten Pekalongan, Kabupaten Pemalang, Kabupaten Tegal, Kabupaten Brebes, Kota Magelang, Kota Surakarta, Kota Salatiga, Kota Semarang, Kota Pekalongan, Kota Tegal.

- Kawasan Peruntukan Pertambangan;

Kawasan peruntukan pertambangan meliputi : kawasan pertambangan mineral logam, bukan logam, batuan dan batubara; kawasan pertambangan panas bumi; kawasan pertambangan minyak dan gas bumi.

Kawasan pertambangan mineral logam, bukan logam, batuan dan batubara, terletak di:

- a) Kawasan Majenang – Bantarkawung di Kabupaten Cilacap, Kabupaten Banyumas dan Kabupaten Brebes;
- b) Kawasan Serayu – Pantai Selatan di Kabupaten Cilacap, Kabupaten Banyumas, Kabupaten Kebumen, Kabupaten Purworejo dan Kabupaten Wonosobo;
- c) Kawasan Gunung Slamet terletak di Kabupaten Banyumas, Kabupaten Purbalingga, Kabupaten Pemalang, Kabupaten Tegal, dan Kabupaten Brebes;

- d) Kawasan Sumbing – Sindoro – Dieng di Kabupaten Banjarnegara, Kabupaten Wonosobo, Kabupaten Magelang, Kabupaten Temanggung, Kabupaten Batang, Kabupaten Pekalongan, dan Kabupaten Pemalang;
- e) Kawasan Merapi – Merbabu – Ungaran di Kabupaten Magelang, Kabupaten Boyolali, Kabupaten Klaten, Kabupaten Semarang dan Kota Salatiga;
- f) Kawasan Gunung Muria di Kabupaten Pati, Kabupaten Kudus, dan Kabupaten Jepara;
- g) Kawasan Pegunungan Kendeng Utara di Kabupaten Grobogan, Kabupaten Blora, Kabupaten Rembang, Kabupaten Pati, dan Kabupaten Kudus;
- h) Kawasan Kendeng Selatan di Kabupaten Boyolali, Kabupaten Sragen, Kabupaten Grobogan, dan sedikit wilayah Kabupaten Blora;
- i) Kawasan Gunung Lawu di Kabupaten Wonogiri, Kabupaten Karanganyar, Kabupaten Sukoharjo dan Kabupaten Sragen;
- j) Kawasan Pegunungan Selatan di Kabupaten Wonogiri;
- k) Kawasan Serayu – Pantai Utara di Kabupaten Kendal, Kabupaten Batang, Kabupaten Pekalongan, Kabupaten Pemalang, Kabupaten Tegal, Kabupaten Brebes.

Kawasan pertambangan panas bumi, terletak di:

- a) Wilayah Kerja Pertambangan panas bumi Dieng di Kabupaten Banjarnegara dan Kabupaten Wonosobo;
- b) Wilayah Kerja Pertambangan panas bumi Gunung Telomoyo di Kabupaten Magelang dan Kabupaten Semarang;
- c) Wilayah Kerja Pertambangan panas bumi Gunung Ungaran di Kabupaten Semarang dan di Kabupaten Kendal;
- d) Kawasan panas bumi Gunung Lawu di Kabupaten Karanganyar dan Kabupaten Sragen;
- e) Wilayah Kerja Pertambangan panas bumi Baturraden di Kabupaten Banyumas, Kabupaten Tegal, Kabupaten Brebes, Kabupaten Purbalingga, Kabupaten Pemalang;
- f) Wilayah Kerja Pertambangan panas bumi Guci di Kabupaten Tegal, Kabupaten Brebes, dan Kabupaten Pemalang; dan
- g) Wilayah Kerja Pertambangan panas bumi lain yang akan ditetapkan kemudian

Kawasan pertambangan minyak dan gas bumiterdiri dari:

- a) Wilayah Kerja Migas yang meliputi Kabupaten Cilacap, Kabupaten Banyumas, Kabupaten Kebumen, Kabupaten Purworejo, Kabupaten Boyolali, Kabupaten Klaten, Kabupaten Sragen, Kabupaten Karanganyar, Kabupaten Blora, Kabupaten Rembang, Kabupaten Pati, Kabupaten Jepara, Kabupaten Grobogan, Kabupaten Demak, Kabupaten Semarang, Kabupaten Kendal, Kabupaten Batang, Kabupaten Pekalongan, Kabupaten Pemalang, Kabupaten Tegal, Kabupaten Brebes, Kota Semarang, Kota Salatiga, Kota Pekalongan, Kota Tegal; dan

Pengembangan Sumur Tua/Marjinal yang tersebar di Kabupaten Blora, Kabupaten Grobogan dan Kabupaten Kendal.

- Kawasan Peruntukan Industri;

Kawasan Peruntukan Industri meliputi:

- a) Wilayah Industri/Kawasan Peruntukan Industri;

Wilayah Industri/Kawasan Peruntukan Industri meliputi: Kabupaten Cilacap, Kabupaten Banyumas, Kabupaten Purbalingga, Kabupaten Banjarnegara, Kabupaten Kebumen, Kabupaten Purworejo, Kabupaten Wonosobo, Kabupaten Magelang, Kabupaten Boyolali, Kabupaten Klaten, Kabupaten Sukoharjo, Kabupaten Wonogiri, Kabupaten Karanganyar, Kabupaten Sragen, Kabupaten Grobogan, Kabupaten Blora, Kabupaten Rembang, Kabupaten Pati, Kabupaten Kudus, Kabupaten Jepara, Kabupaten Demak, Kabupaten Semarang, Kabupaten Temanggung, Kabupaten Kendal, Kabupaten Batang, Kabupaten Pekalongan, Kabupaten Pemalang, Kabupaten Tegal, Kabupaten Brebes, Kota Salatiga, Kota Semarang, Kota Pekalongan, Kota Tegal.

- b) Kawasan Industri;

Kawasan Industri, meliputi: Kabupaten Cilacap, Kabupaten Banyumas, Kabupaten Purbalingga, Kabupaten Banjarnegara, Kabupaten Kebumen, Kabupaten Purworejo, Kabupaten Wonosobo, Kabupaten Magelang, Kabupaten Boyolali, Kabupaten Klaten, Kabupaten Sukoharjo, Kabupaten Wonogiri, Kabupaten Karanganyar, Kabupaten Sragen, Kabupaten Grobogan, Kabupaten Blora, Kabupaten Rembang, Kabupaten Pati, Kabupaten Kudus, Kabupaten Jepara, Kabupaten Demak, Kabupaten Semarang, Kabupaten Temanggung, Kabupaten Kendal, Kabupaten Batang, Kabupaten Pekalongan, Kabupaten Pemalang, Kabupaten Tegal, Kabupaten Brebes, Kota Salatiga, Kota Semarang, Kota Pekalongan, Kota Tegal.

- c) Kawasan Berikat.

Kawasan Berikat berada di Kabupaten Cilacap, Kabupaten Semarang, Kabupaten Kendal, Kota Semarang, serta Kawasan Berikat lain yang ditetapkan lebih lanjut sesuai dengan ketentuan peraturan perundang-undangan.

- Kawasan Peruntukan Pariwisata;

Kawasan peruntukan pariwisata, terdiri dari :

- a) Kawasan pengembangan pariwisata A;

Kawasan Pengembangan Pariwisata A meliputi : koridor Borobudur – Prambanan – Surakarta dan koridor Borobudur – Dieng.

- b) Kawasan pengembangan pariwisata B;

Kawasan Pengembangan Pariwisata B meliputi : Koridor Semarang – Demak – Kudus – Jepara – Pati – Rembang – Blora dan Koridor Semarang – Ambarawa – Salatiga.

- c) Kawasan pengembangan pariwisata C;

Kawasan Pengembangan Pariwisata C adalah koridor Batang – Pekalongan – Pemalang – Tegal – Brebes dengan pusat pengembangan di Kota Tegal, meliputi: Kabupaten Batang meliputi: Pantai Sigandu dan Wisata Agro Pagilaran; Kota Pekalongan yaitu Museum Batik; Kabupaten Pemalang yaitu Pantai Widuri; Kabupaten Tegal meliputi: Komplek Guci dan Pantai Purwahamba; Kota Tegal yaitu Pantai Alam

Indah; Kabupaten Brebes meliputi: Waduk Malahayu dan Wisata Agro Kaligua; Daya tarik wisata lainnya.

d) Kawasan pengembangan pariwisata D.

Kawasan pengembangan pariwisata D meliputi : Koridor Cilacap – Banyumas – Purbalingga – Banjarnegara dan Koridor Cilacap - Kebumen - Purworejo.

- Kawasan Peruntukan Permukiman;

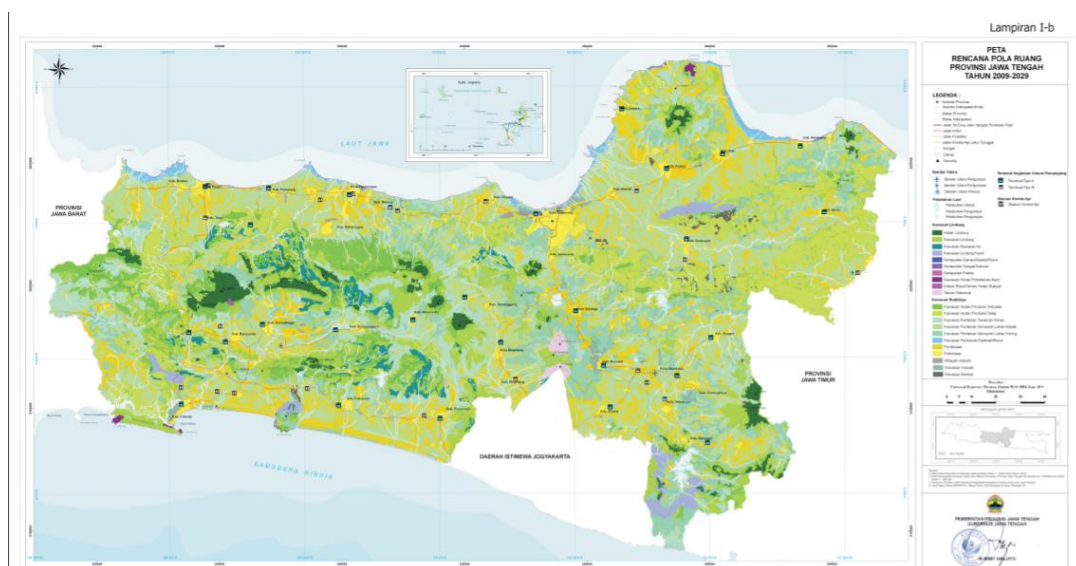
Kawasan permukiman perdesaan, adalah kawasan yang berada di sekitar kawasan perdesaan. Kawasan permukiman perkotaan adalah kawasan yang berada di kawasan perkotaan.

- Kawasan Pesisir Dan Pulau-Pulau Kecil;

a) Kawasan pesisir meliputi: Kabupaten Cilacap, Kabupaten Kebumen, Kabupaten Purworejo, Kabupaten Wonogiri, Kabupaten Rembang, Kabupaten Pati, Kabupaten Jepara, Kabupaten Demak, Kabupaten Kendal, Kabupaten Batang, Kabupaten Pekalongan, Kabupaten Pemalang, Kabupaten Tegal, Kabupaten Brebes, Kota Semarang, Kota Pekalongan, dan Kota Tegal.

b) Kawasan Pulau-Pulau Kecil meliputi Kabupaten Jepara meliputi: Kepulauan Karimunjawa, Pulau Panjang dan Pulau Mandalika; Kabupaten Rembang meliputi: Pulau Marongan, Pulau Gede dan Pulau Sualan; Kabupaten Cilacap yaitu Pulau Nusakambangan.

Peta rencana pola ruang yaitu sebagai berikut:



Sumber: Lampiran Perda Provinsi Jawa Tengah No. 6 Tahun 2010

Gambar 0-2 Rencana Pola Ruang Provinsi Jawa Tengah

2.2.2. RTRW KOTA SEMARANG TAHUN 2011-2031

Berdasarkan Peraturan Daerah Kota Semarang Nomor 5 Tahun 2021 tentang Perubahan Atas Peraturan Daerah Kota Semarang Nomor 14 Tahun 2011 Tentang Rencana Tata Ruang Wilayah Kota Semarang Tahun 2011-2031, Tujuan penataan ruang wilayah kota adalah terwujudnya Kota Semarang sebagai pusat perdagangan dan jasa berskala internasional yang aman, nyaman, produktif, dan berkelanjutan. Kebijakan penataan ruang meliputi:

- a. Pemantapan pusat pelayanan kegiatan yang memperkuat kegiatan perdagangan dan jasa berskala internasional;
- b. Peningkatan aksesibilitas dan keterkaitan antar pusat kegiatan;
- c. Peningkatan kualitas dan jangkauan pelayanan sistem prasarana sarana umum.
- d. Peningkatan pengelolaan kawasan yang berfungsi lindung;
- e. Pelestarian kawasan cagar budaya; dan
- f. Peningkatan dan penyediaan ruang terbuka hijau yang proporsional di seluruh wilayah Kota.
- g. Pengaturan pengembangan kawasan budi daya sesuai dengan daya dukung dan daya tampung lingkungan hidup;
- h. Pengembangan ruang kota yang kompak dan efisien; dan
- i. Pengelolaan dan pengembangan kawasan pantai.
- j. Pengembangan kawasan strategis pertumbuhan ekonomi;
- k. Pengembangan kawasan strategis daya dukung lingkungan hidup; dan
- l. Pengembangan kawasan strategis sosial budaya

Pada RTRW Kota Semarang terdapat rencana struktur ruang dan rencana pola ruang. Rencana struktur ruang adalah rencana yang mencakup rencana sistem pusat pelayanan dalam wilayah pelayanannya dan jaringan prasarana yang dikembangkan untuk mengintegrasikan wilayah kota selain untuk melayani kegiatan skala kota, meliputi sistem jaringan transportasi, sistem jaringan energi dan kelistrikan, sistem jaringan telekomunikasi, sistem jaringan sumber dayaaair, dan sistem jaringan lainnya. Rencana struktur ruang meliputi pusat kegiatan dan sistem jaringan prasarana. Pusat kegiatan meliputi pusat pelayanan kota, sub pusat pelayanan kota, dan pusat lingkungan.

Pusat pelayanan kota berada di:

- Bagian Wilayah Kota (BWK) I,
 - a) Pusat lingkungan I.1 berada di Kelurahan Sekayu dengan daerah pelayanan Kelurahan Pindrikan Lor, Kelurahan Pindrikan Kidul, Kelurahan Pandansari, Kelurahan Kembang Sari, Kelurahan Bangunharjo, Kelurahan Kauman, Kelurahan Kranggan, Kelurahan Purwodinatan, Kelurahan Miroto, Kelurahan Pekunden, Kelurahan Gabahan, Kelurahan Brumbungan, Kelurahan Jagalan dan Kelurahan Karang Kidul;
 - b) Pusat lingkungan I.2 berada di Kelurahan Kemijen dengan daerah pelayanan Kelurahan Rejomulyo, Kelurahan Mlatiharjo, Kelurahan Mlatibaru, Kelurahan Kebonagung dan Kelurahan Bugangan;
 - c) Pusat lingkungan I.3 berada di Kelurahan Rejosari dengan daerah pelayanan Kelurahan Sarirejo, Kelurahan Karangturi dan Kelurahan Karangtempel;
 - d) Pusat lingkungan I.4 berada di Kelurahan Mugasari dengan daerah pelayanan Kelurahan Bulustalan, Kelurahan Barusari dan Kelurahan Randusari; dan
 - e) Pusat lingkungan I.5 berada di Kelurahan Peterongan dengan daerah pelayanan Kelurahan Pleburan, Kelurahan Wonodri, Kelurahan Lamper Lor, Kelurahan Lamper Kidul dan Kelurahan Lamper Tengah.

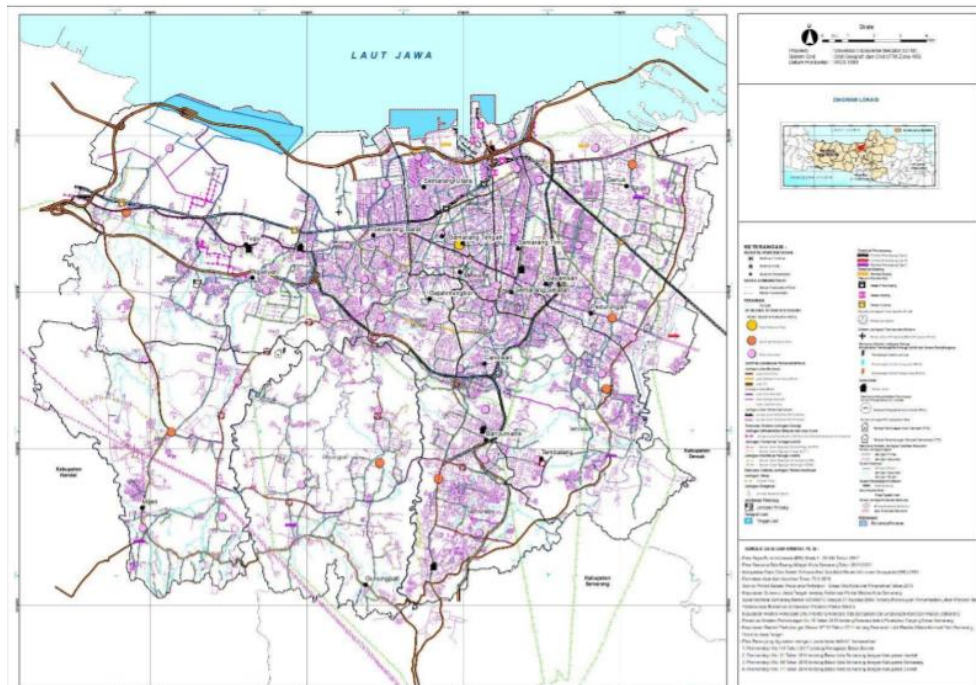
- Bagian Wilayah Kota (BWK) II,
 - a) Pusat lingkungan II.1 berada di Kelurahan Sampangan dengan daerah pelayanan Kelurahan Petompon, Kelurahan Bendan Ngisor dan Kelurahan Bendan Duwur;
 - b) Pusat lingkungan II.2 berada di Kelurahan Gajahmungkur dengan daerah pelayanan Kelurahan Bendungan, Kelurahan Lemponsari dan Kelurahan Karangrejo;
 - c) Pusat lingkungan II.3 berada di Kelurahan Candi dan Kelurahan Wonotingal dengan daerah pelayanan Kelurahan Kaliwiru dan Kelurahan Tegalsari; dan
 - d) Pusat lingkungan II.4 berada di Kelurahan Jatingaleh dengan daerah pelayanan Kelurahan Jomblang dan Kelurahan Karanganyar Gunung.
- Bagian Wilayah Kota (BWK) III.
 - a) Pusat lingkungan III.1 berada di Kelurahan Tanjungmas dengan daerah pelayanan Kelurahan Bandarharjo;
 - b) Pusat lingkungan III.2 berada di Kelurahan Kuningan dengan daerah pelayanan Kelurahan Purwosari dan Kelurahan Dadapsari;
 - c) Pusat lingkungan III.3 berada di Kelurahan Panggung Lor dengan daerah pelayanan Kelurahan Panggung Kidul, Kelurahan Plombokan dan Kelurahan Bulu Lor;
 - d) Pusat lingkungan III.4 berada di Kelurahan Tawangmas dengan daerah pelayanan Kelurahan Tawangsari, Kelurahan Krobokan, Kelurahan Tambakharjo dan Kelurahan Karangayu;
 - e) Pusat lingkungan III.5 berada di Kelurahan Cebean dengan daerah pelayanan Kelurahan Salaman Mloyo, Kelurahan Bojongsalaman, Kelurahan Ngemplak Simongan dan Kelurahan Bongsari;
 - f) Pusat lingkungan III.6 berada di Kelurahan Manyaran dengan daerah pelayanan Kelurahan Girikdrono dan Kelurahan Kalibanteng Kidul; dan
 - g) Pusat lingkungan III.7 berada di Kelurahan Kalibanteng Kulon dengan daerah pelayanan Kelurahan Krapyak dan Kelurahan Kembangarum

Sub pusat pelayanan kota meliputi:

- Sub pusat pelayanan kota di BWK IV meliputi Kelurahan Genuksari dan Kelurahan Banjardowo;
- Sub pusat pelayanan kota di BWK V meliputi Kelurahan Palebon, Kelurahan Gemah, Kelurahan Pedurungan Kidul, Kelurahan Pedurungan Tengah, dan Kelurahan Pedurungan Lor;
- sub pusat pelayanan kota di BWK VI meliputi Kelurahan Meteseh dan Kelurahan Sendangmulyo;
- Sub pusat pelayanan kota di BWK VII meliputi Kelurahan Spondol Kulon, Kelurahan Spondol Wetan, Kelurahan Banyumanik;
- Sub pusat pelayanan kota di BWK VIII meliputi Kelurahan Gunungpati, Kelurahan Plalangan, Kelurahan Cepoko, dan Kelurahan Nongkosawit;

- Sub pusat pelayanan kota di BWK IX meliputi Kelurahan Mijen, Kelurahan Jatibarang, Kelurahan Wonolopo; dan
- Sub pusat pelayanan kota di BWK X meliputi Kelurahan Mangkang Kulon, Kelurahan Mangkang Wetan, dan Kelurahan Wonosari.

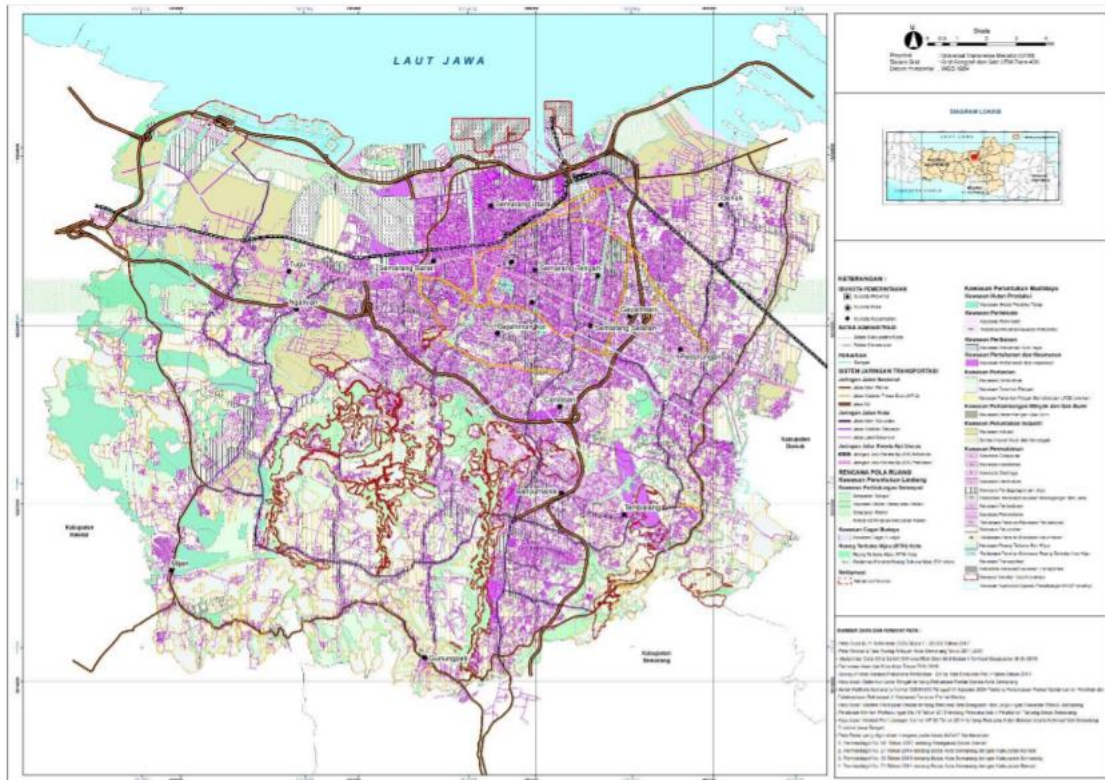
Sistem jaringan prasarana yaitu meliputi sistem jaringan transportasi, sistem jaringan energi, sistem jaringan telekomunikasi, sistem jaringan sumber daya air, dan infrastruktur perkotaan. Peta rencana struktur ruang Provinsi Jawa Tengah yaitu sebagai berikut:



Sumber: Lampiran Perda Kota Semarang Nomor 5 Tahun 2021

Gambar 0-3 Rencana Struktur Ruang

Selain itu, terdapat rencana pola ruang. Rencana pola ruang adalah rencana distribusi peruntukan ruang wilayah yang meliputi peruntukan ruang untuk fungsi lindung dan budidaya yang dituju sampai dengan akhir masa berlakunya RTRW yang memberikan gambaran pemanfaatan ruang wilayah kota hingga 20 (dua puluh) tahun mendatang. Rencana pola ruang terdiri atas kawasan peruntukan lindung dan kawasan peruntukan budi daya. Penetapan kawasan peruntukan lindung bertujuan untuk melindungi kelestarian lingkungan hidup yang mencakup sumber daya alam dan sumber daya buatan. Penetapan kawasan peruntukan budi daya bertujuan untuk mengoptimalkan budi daya kawasan atas dasar kondisi dan potensi sumber daya alam, sumber daya manusia, dan sumber daya buatan. Peta rencana pola ruang Kota Semarang yaitu sebagai berikut:



Sumber: Lampiran Perda Kota Semarang Nomor 5 Tahun 2021

Gambar 0-4 Rencana Pola Ruang

2.2.3.RPJD KOTA SEMARANG TAHUN 2005-2025

Berdasarkan Peraturan Daerah Kota Semarang Nomor 6 Tahun 2010 Tentang Rencana Pembangunan Jangka Panjang Daerah Kota Semarang Tahun 2005-2025, Visi RPJPD Kota Semarang sesuai dengan visi rencana tata ruang Kota Semarang yang hendak dicapai adalah:

“SEMARANG KOTA METROPOLITAN YANG RELIGIUS, TERTIB DAN BERBUDAYA”

Dalam mewujudkan visi tersebut, ditempuh lima misi Pembangunan Jangka Panjang Daerah sebagai berikut:

1. Mewujudkan sumberdaya manusia Kota Semarang yang berkualitas, adalah pembangunan yang diprioritaskan pada peningkatan kualitas sumberdaya manusia yang memiliki tingkat pendidikan dan derajat kesehatan yang tinggi, berbudi luhur disertai toleransi yang tinggi dengan tetap memiliki kadar keimanan dan ketaqwaan kepada Tuhan YME.
2. Mewujudkan tata pemerintahan yang baik (good governance) dan kehidupan politik yang demokratis dan bertanggung jawab, adalah penyelenggaraan pemerintah yang diprioritaskan pada pelaksanaan otonomi daerah secara nyata, efektif, efisien dan akuntabel dengan menerapkan prinsip-prinsip tata kelola pemerintahan yang baik (Good Governance) sehingga mampu memberikan pelayanan yang prima kepada masyarakat yang disertai dengan penegakan supremasi hukum dan hak asasi manusia.
3. Mewujudkan kemandirian dan daya saing daerah, adalah pembangunan yang diprioritaskan pada peningkatan kemampuan perekonomian daerah dengan struktur perekonomian yang kokoh

berlandaskan keunggulan kompetitif yang berbasis pada potensi ekonomi lokal, berorientasi pada ekonomi kerakyatan dan sektor ekonomi basis yang mempunyai daya saing baik ditingkat lokal, nasional maupun internasional.

4. Mewujudkan tata ruang wilayah dan infrastruktur yang berkelanjutan, adalah pembangunan yang diprioritaskan pada optimalisasi pemanfaatan tata ruang dan peningkatan pembangunan infrastruktur wilayah yang terencana, selaras, serasi, seimbang dan berkeadilan dengan tetap memperhatikan konsep pembangunan yang berwawasan lingkungan dan berkelanjutan.
5. Mewujudkan Kesejahteraan Sosial Masyarakat, adalah pembangunan yang diprioritaskan pada penanggulangan kemiskinan, penanganan penyandang masalah kesejahteraan sosial, pengarusutamaan gender dan perlindungan anak serta mitigasi bencana.

2.2.4. RPJMD KOTA SEMARANG TAHUN 2016-2021

Berdasarkan Peraturan Daerah Kota Semarang Nomor 6 Tahun 2016 Tentang Rencana Pembangunan Jangka Menengah Daerah Kota Semarang Tahun 2016-2021, Visi RPJMD Kota Semarang yaitu:

“SEMARANG KOTA PERDAGANGAN DAN JASA YANG HEBAT MENUJU
MASYARAKAT SEMAKIN SEJAHTERA”

Misi yang diemban untuk mewujudkan visi tersebut adalah:

1. Mewujudkan Kehidupan Masyarakat yang Berbudaya dan Berkualitas
Pembangunan diprioritaskan pada peningkatan kualitas sumberdaya manusia yang memiliki tingkat pendidikan dan derajat kesehatan yang tinggi serta menjunjung tinggi budaya asli Kota Semarang.
2. Mewujudkan Pemerintahan yang Semakin Handal untuk Meningkatkan Pelayanan Publik
Penyelenggaraan pemerintahan diprioritaskan pada pelaksanaan otonomi daerah secara nyata, efektif, efisien dan akuntabel dengan menerapkan prinsip-prinsip tata kelola pemerintahan yang baik (good governance) sehingga mampu memberikan pelayanan yang prima kepada masyarakat yang disertai dengan penegakan supremasi hukum dan hak asasi manusia.
3. Mewujudkan Kota Metropolitan yang Dinamis dan Berwawasan Lingkungan
Pembangunan diprioritaskan pada optimalisasi pemanfaatan tata ruang dan peningkatan pembangunan infrastruktur wilayah yang terencana, selaras, serasi, seimbang dan berkeadilan dengan tetap memperhatikan konsep pembangunan yang berwawasan lingkungan dan berkelanjutan.
4. Memperkuat Ekonomi Kerakyatan Berbasis Keunggulan Lokal dan Membangun Iklim Usaha yang Kondusif
Pembangunan diprioritaskan pada peningkatan kemampuan perekonomian daerah dengan struktur perekonomian yang kokoh berlandaskan keunggulan kompetitif yang berbasis pada potensi ekonomi lokal, berorientasi pada ekonomi kerakyatan dan sektor ekonomi basis

yang mempunyai daya saing baik di tingkat lokal, nasional maupun internasional serta meningkatkan investasi pada sektor industri besar untuk menyerap tenaga kerja (Penanaman Modal Asing) yang didukung oleh keberadaan kawasan berikat, kawasan industri dan pergudangan serta dibangunnya sentra-sentra industri kecil dan rumah tangga

2.2.5. SSK KOTA SEMARANG TAHUN 2016-2022

SSK Kota Semarang memiliki visi yaitu sebagai berikut:

TERWUJUDNYA KOTA SEMARANG TERTATA BERSIH DAN SEHAT
MELALUI PEMBANGUNAN DAN PENINGKATAN LAYANAN SANITASI YANG
RAMAH LINGKUNGAN, SERTA MEWUJUDKAN TARGET UNIVERSAL
ACCESS

Visi tersebut diwujudkan dengan beberapa misi yaitu sebagai berikut:

1. Misi Air Limbah Domestik

- Meningkatkan cakupan pelayanan menjadi 100 % di tahun 2019.
- Meningkatkan kuantitas sarana dan prasarana pengelolaan air limbah rumah tangga yang berwawasan lingkungan dengan memberdayakan masyarakat untuk berperan aktif dan swasta sebagai mitra dalam pendanaan.

2. Misi Persampahan

- Meningkatkan cakupan pelayanan sampah yang terangkut menjadi 100 % di Tahun 2019.
- Meningkatkan peran serta masyarakat untuk pemilahan sampah dari sumbernya melalui konsep 3R.
- Mengembangkan Bank Sampah dan TPS 3R berbasis masyarakat.

3. Misi Drainase

- Meningkatkan sarana dan prasarana drainase untuk pengelolaan, pengendalian, pelestarian lingkungan dan pelaksanaan pembangunan berkelanjutan .
- Meningkatkan peran serta aktif masyarakat dalam memelihara saluran drainase.
- Mengembangkan kerjasama dengan pihak swasta dalam pengelolaan drainase.

SSK Kota Semarang yaitu meliputi sebagai berikut:

1. Air Limbah Domestik

Pengelolaan limbah cair rumah tangga di Kota Semarang, baik limbah dari toilet (black water) maupun limbah air cucian dan kamar mandi (grey water) masih menggunakan sistem setempat (on site). Kota Semarang hingga saat ini belum memiliki sistem pengelolaan air limbah secara terpusat (off site) atau dengan sistem sewerage.

2. Pengelolaan Persampahan

Pengelolaan sampah di Kota Semarang merupakan wewenang Dinas Kebersihan dan Pertamanan. Namun demikian, dinas dan instansi lain seperti Badan Lingkungan Hidup dan Dinas Pasar juga turut serta dalam pengelolaan sampah. Sampah-sampah yang berasal dari rumah tangga, perkantoran, bisnis maupun pasar diproses di Tempat Pemrosesan Akhir (TPA) Jatibarang kelurahan Jatibarang Kecamatan Mijen

3. Drainase Lingkungan

Pelaksanaan SSK Sektor Drainase periode sebelumnya sudah membawa kemajuan yang cukup signifikan terutama dalam penanganan luasan genangan.

2.2.6. PERATURAN BANGUNAN GEDUNG

Berdasarkan Peraturan Walikota Semarang Nomor 38 Tahun 2012 tentang Pengawasan dan Penertiban Penyelenggaraan Bangunan dan Gedung menyatakan bahwa pengawasan tersebut sebagai upaya pencegahan terjadinya pelanggaran dan penyimpangan dalam penyelenggaraan bangunan gedung agar sesuai dengan perencanaan, pelaksanaan, dan pemanfaatan serta sesuai dengan rencana tata ruang. Pengawasan penyelenggaraan bangunan gedung meliputi :

- Rencana-rencana teknis arsitektur
- Struktur dan konstruksi
- Mekanikal
- Elektrikal
- Pertamanan
- Tata ruang-dalam
- Bentuk gambar rencana
- Gambar detail pelaksanaan
- Laporan perencanaan

Sedangkan, penertiban bangunan gedung dikenakan terhadap penyelenggaraan bangunan gedung yaitu sebagai berikut:

- Pembangunan yang dilaksanakan tidak memiliki IMB
- Memiliki IMB tetapi terdapat penyimpangan dan pelanggaran dalam pelaksanaan
- Pemanfaatan bangunan gedung tanpa memiliki SLF
- Memiliki SLF tidak sesuai dengan fungsinya
- Melaksanakan pemeliharaan, perawatan, pelestarian, dan pembongkaran yang tidak sesuai dengan dokumen teknis dan prosedur yang ditetapkan
- Pelaksanaan pembongkaran tidak dilengkapi dengan dokumen rencana teknis pembongkaran.

2.2.7. RISPAM KOTA SEMARANG TAHUN 2018-2022

Maksud dari Penyusunan Rencana Induk Sistem Penyediaan Air Minum Kota Semarang adalah untuk menyusun suatu rencana strategis dan rencana tindak sebagai penjabaran dari kebijakan operasional dalam rangka meningkatkan cakupan pelayanan dan kualitas penyediaan air minum yang sesuai dengan kualitas kesehatan. Tujuan dari Penyusunan Rencana Induk Sistem Penyediaan Air Minum Kota Semarang adalah sebagai berikut :

1. Menyusun rencana induk yang merupakan tahap awal perencanaan air minum jaringan perpipaan dan bukan jaringan perpipaan berdasarkan proyeksi kebutuhan air minum yang sesuai dengan kualitas kesehatan

pada satu periode yang dibagi dalam beberapa tahapan dan memuat komponen utama sistem beserta dimensi-dimensinya.

2. Merencanakan sistem jaringan perpipaan dan non perpipaan, program dan kegiatan pengembangan, kriteria dan standar pelayanan, rencana sumber alokasi air baku, rencana keterpaduan dengan PS Sanitasi, rencana pembiayaan dan pola investasi, serta rencana pengembangan kelembagaan dalam sistem penyediaan air minum yang sesuai dengan kualitas kesehatan.

Rencana SPAM Kota Semarang pada tahun 2018-2022 yaitu sebagai berikut:

1. Penyusunan kebijakan dan program prioritas Air Minum dan Penyehatan Lingkungan (AMPL) daerah jangka menengah dalam bentuk Rencana Aksi Daerah (RAD) Bidang AMPL sebagai dokumen pendukung Rencana Pembangunan Jangka Menengah Daerah (RPJMD) dan menjadi substansi Rencana Pembangunan Jangka Menengah Daerah (RPJMD) bagi kabupaten/kota yang sedang menyusun Rencana Pembangunan Jangka Menengah Daerah (RPJMD) dalam pencapaian target Rencana Pembangunan Jangka Menengah Nasional (RPJMN) 2019 bidang air minum dan penyehatan lingkungan, yang implementasinya dilakukan melalui integrasi RAD-AMPL ke dalam RKPD (Rencana Kerja Pemerintah Daerah), Renstra SKPD terkait, dan Rencana Induk Sistem Penyediaan Air Minum (RISPAM) kabupaten/kota serta SSK (Strategi Sanitasi Kabupaten/Kota).
2. Peningkatan kapasitas pengelolaan sistem penyediaan air minum dan sanitasi berbasis masyarakat melalui
 - a) peningkatan kapasitas organisasi non pemerintah, antara lain Assosiasi Pengelola SPAMS Perdesaan, BP-SPAMS, dan Kader AMPL,
 - b) peningkatan dukungan kebijakan anggaran daerah, antara lain penerapan pagu indikatif APBD untuk AMPL maupun dana desa,
 - c) pengembangan Sistem Informasi Pengelolaan Air Minum dan Sanitasi Perdesaan Berbasis Masyarakat, dan
 - d) pengembangan regulasi yang mengatur penyelenggaraan Air Minum dan Penyehatan Lingkungan Berbasis Masyarakat (AMPL-BM).

A. KEBIJAKAN PENANGANAN PERUMAHAN KUMUH DAN PERMUKIMAN KUMUH

Berdasarkan Peraturan Daerah Kota Semarang Nomor 4 Tahun 2017 tentang Pencegahan dan Peningkatan Kualitas terhadap Perumahan Kumuh dan Permukiman Kumuh, Pencegahan dan peningkatan kualitas terhadap perumahan kumuh dan permukiman kumuh berasaskan:

1. Manfaat

Bahwa pencegahan dan penanggulangan perumahan dan permukiman kumuh harus memberikan manfaat kepada setiap individu untuk dapat merasakan kemudahan terselenggaranya berbagai aktivitas yang dilakukannya, dan merasakan dampak perumahan dan permukiman bagi pembentukan watak, perwujudan produktivitas, dan jati dirinya.

2. Keselamatan

Bahwa pencegahan dan penanggulangan perumahan kumuh dan permukiman kumuh harus dilakukan agar terpenuhi berbagai standar, seperti legalitas perizinan, standar teknis, dan kelaikan fungsi, untuk

menjamin keselamatan masyarakat dan lingkungan di sekitarnya, baik secara fisik maupun secara sosial dan budaya.

3. Keseimbangan

Bahwa pencegahan dan penanggulangan perumahan kumuh dan permukiman kumuh haruslah dilakukan dalam keseimbangan antara hak dan kewajiban, baik dari sisi negara, orang yang mengembangkan atau bertanggungjawab dalam pengelolaan perumahan dan permukiman, maupun masyarakat yang berada di lingkungan perumahan dan permukiman.

4. Kelestarian Dan Keberlanjutan Ekologi

Yang dimaksud dengan asas kelestarian dan keberlanjutan perumahan kumuh dan permukiman kumuh di dalamnya menyangkut upaya menjaga kesehatan lingkungan dengan cara menciptakan tempat tinggal yang nyaman dan aman.

5. Keterpaduan

Bahwa pencegahan dan penanggulangan perumahan kumuh dan permukiman kumuh dilaksanakan dalam langkah terpadu untuk menyatukan berbagai sector urusan pemerintahan dalam satu kesamaan persepsi. Agar tujuan mulia meningkatkan derajat kesehatan masyarakat didukung oleh semua pihak yang berkepentingan.

6. Keadilan

Bahwa pencegahan dan penanggulangan perumahan kumuh dan permukiman kumuh menempatkan manusia sebagai pihak yang layak menerima hak atas tempat tinggal dan lingkungan yang baik dan sehat, di mana hak tersebut harus dihormati dan dijunjung tinggi oleh setiap orang dan juga negara, sehingga derajat kesejahteraan warga Negara dapat dicapai.

7. Keterbukaan dan Peran Serta

Bahwa Pemerintah Daerah wajib secara aktif memberikan informasi kepada masyarakat tentang rencana, keputusan atau tindakan pemerintahan yang akan diambil dalam rangka pencegahan dan peningkatan kualitas terhadap perumahan kumuh dan permukiman kumuh, dengan maksud agar warga masyarakat dapat menyampaikan pendapatnya dalam pengambilan keputusan terkait dengan pencegahan dan peningkatan kualitas terhadap perumahan kumuh dan permukiman kumuh.

8. Akuntabilitas

Bahwa keseluruhan aktivitas penyelenggaraan perumahan dan permukiman haruslah dapat dipertanggungjawabkan kepada masyarakat, baik dalam prosesnya maupun dalam hasil akhirnya.

Peningkatan kualitas terhadap perumahan kumuh dan permukiman kumuh dilakukan untuk meningkatkan kualitas bangunan rumah, prasarana, sarana, dan utilitas umum permukiman. Peningkatan kualitas terhadap perumahan kumuh dan permukiman kumuh dilaksanakan melalui:

1. Penetapan Lokasi Perumahan Kumuh dan Permukiman Kumuh

Lokasi perumahan kumuh dan permukiman kumuh yang akan ditingkatkan kualitas bangunan rumah, prasarana, sarana, dan utilitas umum permukimannya ditetapkan dengan Keputusan Walikota dan

merupakan hasil pendataan lokasi perumahan kumuh dan permukiman kumuh.

2. Perencanaan Penanganan Perumahan Kumuh dan Permukiman Kumuh

Rencana penanganan berupa rencana penanganan jangka pendek, jangka menengah, dan/atau jangka panjang beserta pembiayaannya. Rencana penanganan merupakan dasar bagi penanganan perumahan kumuh dan permukiman kumuh. Rencana penanganan ditetapkan dengan Peraturan Walikota.

3. Penanganan Perumahan Kumuh dan Permukiman Kumuh

Penanganan perumahan kumuh dan permukiman kumuh didasarkan pada perencanaan penanganan. Penanganan untuk perumahan dan permukiman swadaya dilakukan oleh Pemerintah Daerah dengan melibatkan peran masyarakat. Penanganan untuk perumahan dan permukiman formal yang prasarana, sarana, dan utilitasnya sudah diserahterimakan kepada Pemerintah Daerah dilakukan oleh Pemerintah Daerah dengan melibatkan peran masyarakat. Penanganan untuk perumahan dan permukiman formal yang prasarana, sarana, dan utilitasnya belum diserahterimakan kepada Pemerintah Daerah dilakukan oleh orang atau badan usaha pengembang.

Penanganan perumahan kumuh dan permukiman kumuh dapat menggunakan pola:

a. Pemugaran

Pemugaran dilakukan untuk memperbaiki dan/atau membangun kembali perumahan dan permukiman kumuh menjadi perumahan dan permukiman yang layak huni. Pemugaran dilakukan terhadap bangunan rumah, prasarana, sarana, dan/atau utilitas umum.

b. Peremajaan

Peremajaan dilakukan untuk mewujudkan kondisi rumah, perumahan, dan permukiman yang lebih baik guna melindungi keselamatan dan keamanan penghuni dan masyarakat sekitar. Peremajaan dilakukan melalui pembongkaran dan penataan secara menyeluruh terhadap rumah, prasarana, sarana dan/atau utilitas umum. Sebelum dilakukan tindakan peremajaan terlebih dahulu harus disediakan tempat tinggal sementara bagi masyarakat terdampak.

c. Pemukiman Kembali

Pemukiman kembali dilakukan untuk memindahkan masyarakat yang bertempat tinggal di lokasi perumahan dan permukiman kumuh ke perumahan dan permukiman yang lokasi, bangunan perumahan, prasarana, sarana, dan utilitas umum permukimannya berkualitas dan memenuhi perizinan, standar teknis, dan layak secara fungsinya. Pemukiman kembali dilakukan melalui pembongkaran terhadap rumah, prasarana, sarana, dan/atau utilitas eksisting, pembangunan perumahan dan permukiman di lokasi yang baru, dan penempatan masyarakat terdampak pada lokasi perumahan dan permukiman baru. Sebelum dilakukan tindakan pemukiman kembali terlebih dahulu harus disediakan tempat tinggal sementara bagi masyarakat terdampak.

d. Pola Lain Yang Disepakati Oleh Pihak Terkait

Pola yang dimaksud disini adalah pola yang tidak tertulis namun pola tersebut merupakan alternatif pola yang disepakati oleh pihak-pihak terkait.

BAB III
GAMBARAN UMUM WILAYAH

3.1. SEBARAN PERMUKIMAN KUMUH, PETA DELINIASI KAWASAN KUMUH, LOKASI BESERTA LUASAN

3.1.3. SEBARAN PERMUKIMAN KUMUH

Berdasarkan Surat Keputusan Walikota Nomor 050/275 Tahun 2021, kawasan kumuh Kota Semarang ditetapkan sebesar 431,54 Ha yang tersebar di 45 kelurahan seperti dalam Tabel I.1

Tabel 0-1 Tabel Lokasi Kumuh Kota Semarang Tahun 2021

LOKASI			Luas permukiman (Ha)	Skoring	Tingkat Kekumuhan
NO	KEC.	KEL.			
1	BANYUMANIK	JABUNGAN	18,50	19	Kumuh Ringan
2	GAYAMSARI	KALIGAWA	7,86	18	Kumuh Ringan
3	GAYAMSARI	TAMBAKREJO	5,11	25	Kumuh Ringan
4	GENUK	BANGETAYU KULON	1,50	17	Kumuh Ringan
5	GENUK	BANGETAYU WETAN	8,35	17	Kumuh Ringan
6	GENUK	BANJARDOWO	28,15	17	Kumuh Ringan
7	GENUK	KARANG ROTO	5,05	30	Kumuh Ringan
8	GENUK	KUDU	6,40	32	Kumuh Ringan
9	GENUK	TRIMULYO	2,03	18	Kumuh Ringan
10	GUNUNGPATI	PLALANGAN	3,19	39	Kumuh Sedang
11	GUNUNGPATI	PONGANGAN	5,81	29	Kumuh Ringan
12	GUNUNGPATI	SUKOREJO	2,40	23	Kumuh Ringan
13	MIJEN	JATIBARANG	25,62	32	Kumuh Ringan
14	MIJEN	KARANGMALANG	15,61	33	Kumuh Ringan
15	MIJEN	KEDUNGPANI	4,74	18	Kumuh Ringan
16	MIJEN	NGADIRGO	10,97	29	Kumuh Ringan
17	MIJEN	POLAMAN	11,54	34	Kumuh Ringan
18	MIJEN	PURWOSARI	8,25	46	Kumuh Sedang
19	MIJEN	TAMBANGAN	19,62	39	Kumuh Sedang
20	MIJEN	WONOLOPO	11,96	22	Kumuh Ringan
21	MIJEN	WONOPLUMBON	14,97	41	Kumuh Sedang
22	NGALIYAN	WATES	8,74	23	Kumuh Ringan

23	NGALIYAN	WONOSARI	18,10	21	Kumuh Ringan
24	PEDURUNGAN	MUKTIHARJO KIDUL	8,62	22	Kumuh Ringan
25	SEMARANGBARAT	TAWANGMAS	2,60	16	Kumuh Ringan
26	SEMARANGTENGAH	JAGALAN	0,40	29	Kumuh Ringan
27	SEMARANGTENGAH	KAUMAN	1,40	42	Kumuh Sedang
28	SEMARANGTIMUR	KEMIJEN	8,99	20	Kumuh Ringan
29	SEMARANGUTARA	BANDARHARJO	4,26	24	Kumuh Ringan
30	SEMARANGUTARA	BULU LOR	1,85	22	Kumuh Ringan
31	SEMARANGUTARA	DADAPSARI	25,32	18	Kumuh Ringan
32	SEMARANGUTARA	KUNINGAN	14,10	18	Kumuh Ringan
33	SEMARANGUTARA	PANGGUNG KIDUL	5,47	18	Kumuh Ringan
34	SEMARANGUTARA	PLOMBOKAN	4,83	20	Kumuh Ringan
35	SEMARANGUTARA	PURWOSARI	2,84	17	Kumuh Ringan
36	SEMARANGUTARA	TANJUNG MAS	17,34	16	Kumuh Ringan
37	TEMBALANG	KEDUNGMUNDU	13,30	23	Kumuh Ringan
38	TEMBALANG	METESEH	5,71	39	Kumuh Sedang
39	TEMBALANG	ROWOSARI	13,75	22	Kumuh Ringan
40	TUGU	KARANGANYAR	19,25	18	Kumuh Ringan
41	TUGU	MANGKANG KULON	6,37	22	Kumuh Ringan
42	TUGU	MANGKANG WETAN	8,03	17	Kumuh Ringan
43	TUGU	MANGUNHARJO	2,55	18	Kumuh Ringan
44	TUGU	RANDU GARUT	13,90	23	Kumuh Ringan
45	TUGU	TUGUREJO	6,19	27	Kumuh Ringan
TOTAL			431,54		

Sumber : Surat Keputusan Walikota Nomor 050/275 Kota Semarang Tahun 2021

3.1.2. PETA DELINIASI KAWASAN KUMUH

Permukiman kumuh di Kota Semarang umumnya berada di pinggiran kota, bantaran rel dan bantaran sungai dengan tipologi dataran rendah dan tepi air. Seperti permasalahan- permasalahan permukiman kumuh umumnya, permasalahan yang banyak terjadi didaerah permukiman kumuh Kota Semarang adalah permasalahan sampah, jalan, dan drainase lingkungan.

Kawasan permukiman kumuh yang terdapat di Kota Semarang berupa kawasan kumuh bertipologi permukiman kumuh pesisir, permukiman kumuh pinggir kota, permukiman kumuh pusat kota, permukiman padat bangunan, permukiman baru, permukiman genangan banjir, permukiman dekat sungai, permukiman bantaran sungai, permukiman dekat pertanian dan permukiman pesisir.

1. Tipologi perumahan kumuh dan permukiman kumuh di atas air merupakan perumahan kumuh dan permukiman kumuh yang berada di atas air, baik daerah pasang surut, rawa, sungai ataupun laut.
2. Tipologi perumahan kumuh dan permukiman kumuh di tepi air merupakan perumahan kumuh dan permukiman kumuh yang berada tepi

badan air (sungai, pantai, danau, waduk dan sebagainya), namun berada di luar Garis Sempadan Badan Air.

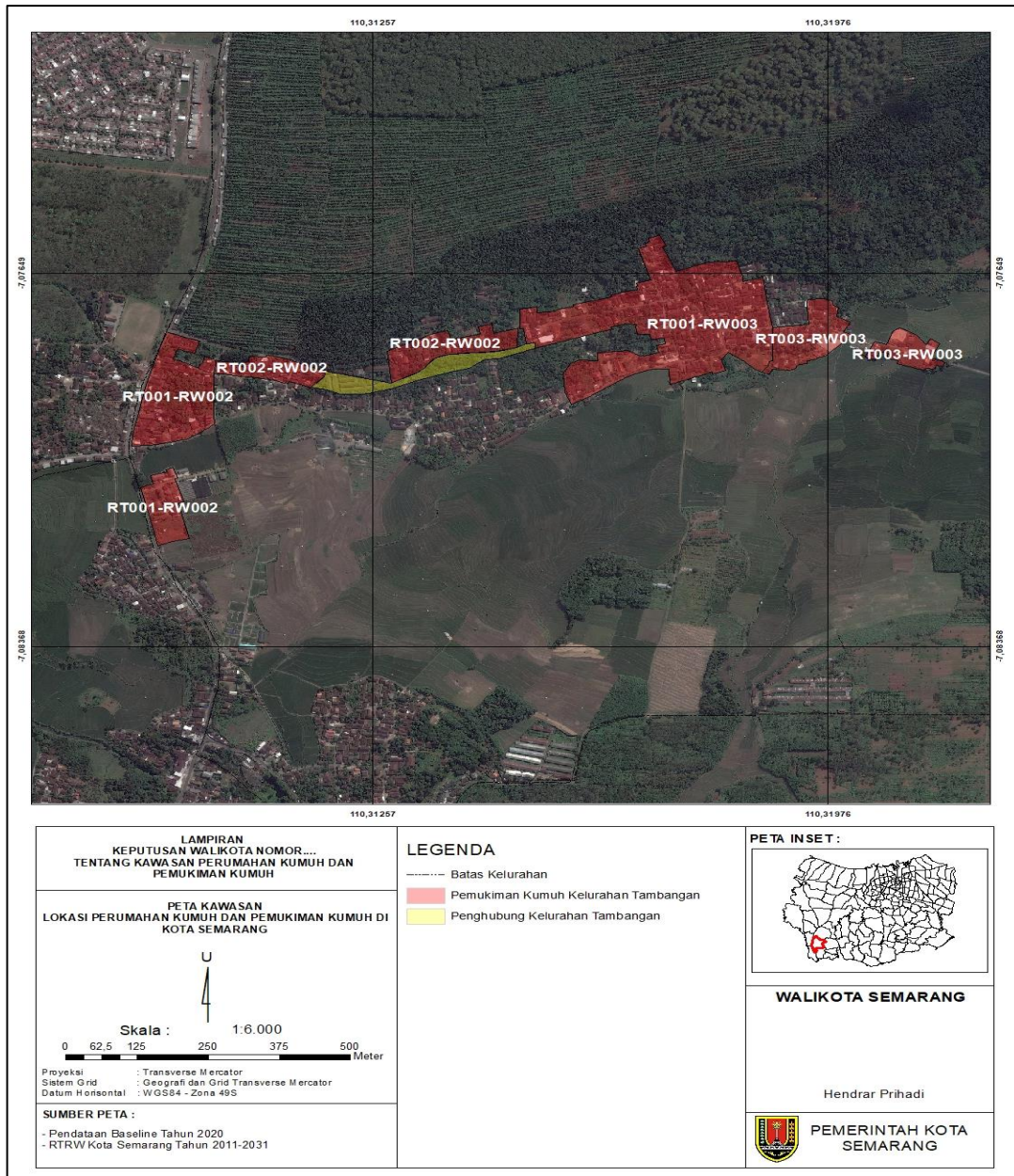
3. Tipologi perumahan kumuh dan permukiman kumuh di dataran rendah merupakan perumahan kumuh dan permukiman kumuh yang berada di daerah dataran rendah dengan kemiringan lereng < 10% (kurang dari sepuluh persen).
4. Tipologi perumahan kumuh dan permukiman kumuh di daerah rawan bencana merupakan perumahan kumuh dan permukiman kumuh yang terletak di daerah rawan bencana alam, khususnya bencana alam

Berdasarkan total keseluruhan kumuh yaitu sebesar 431,54 Ha. Lokasi kawasan kumuh Kota Semarang dapat dilihat pada Tabel I.2.

Tabel 0-2 Tabel Sebaran Kawasan Permukiman Kumuh di Kota Semarang

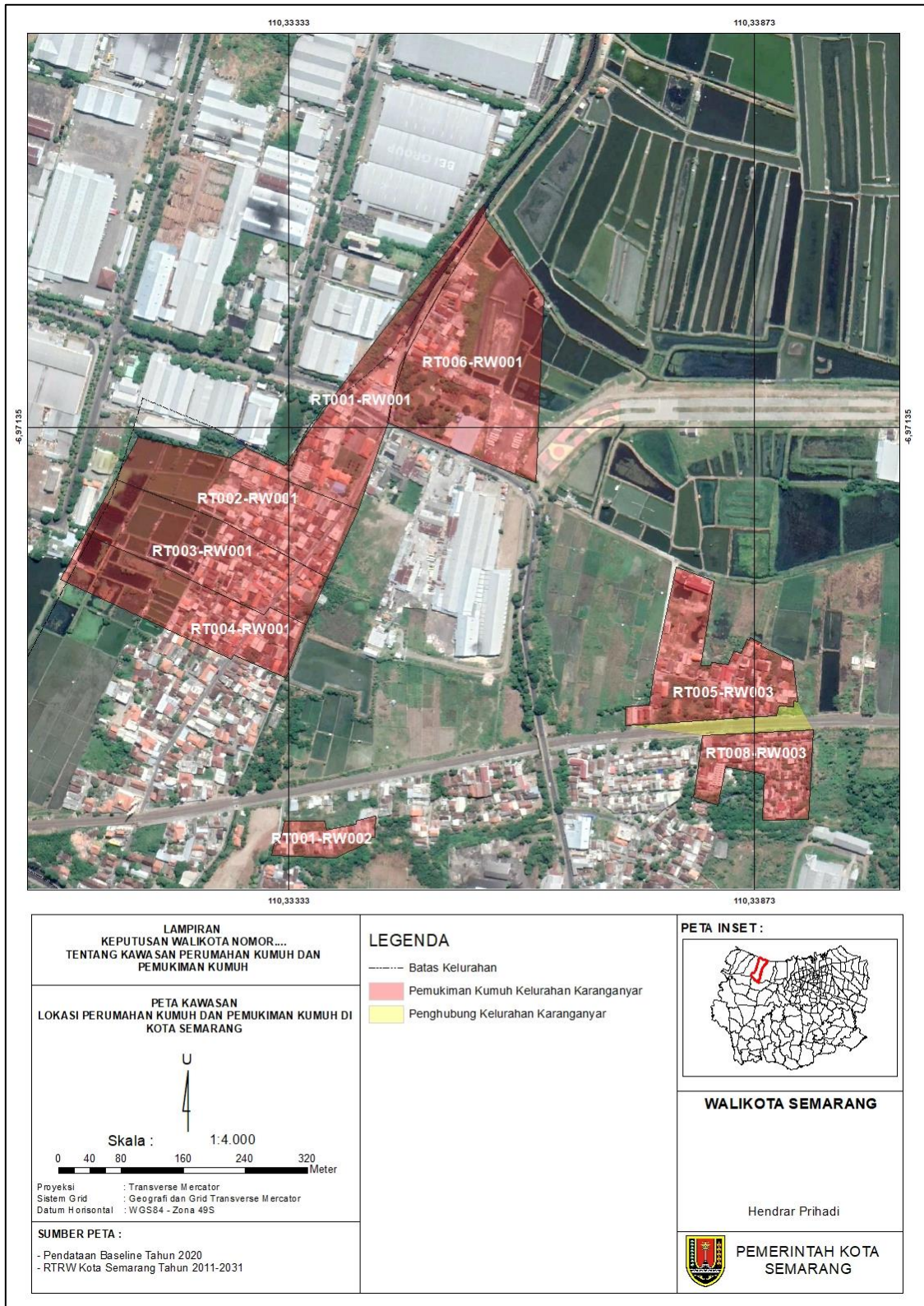
No	Nama Kawasan	Kecamatan	Kelurahan	Kondisi Awal	Kondisi Akhir	Capaian Penanganan	Nilai Skoring
1	Kawasan Banjardowo	Genuk	Banjardowo	28,15	28,15	0	17
		Jumlah		28,15	28,15	0	
2	Kawasan Tambangan	Mijen	Tambangan	19,62	19,62	0	39
		Jumlah		19,62	19,62	0	
3	Kawasan Karanganyar	Tugu	Karanganyar	19,25	19,25	0	18
		Jumlah		19,25	19,25	0	
4	Kawasan Jabungan	Banyumanik	Jabungan	18,5	18,5	0	19
		Jumlah		18,5	18,5	0	
5	Kawasan Jatibarang	Mijen	Jatibarang	25,62	25,62	0	32
		Jumlah		25,62	25,62	0	
6	Kawasan Dadapsari-Kuningan	Semarang Utara	Dadapsari	25,32	25,32	0	18
		Semarang Utara	Kuningan	14,1	14,1	0	18
		Jumlah		39,42	39,42	0	
7	Kawasan Tanjung Mas	Semarang Utara	Tanjung Mas	17,34	17,34	0	16
		Jumlah		17,34	17,34	0	
Jumlah Luasan Permukiman Kumuh				167,9	167,9	0	

Sumber : Tim RP2KPKPK Kota Semarang 2021



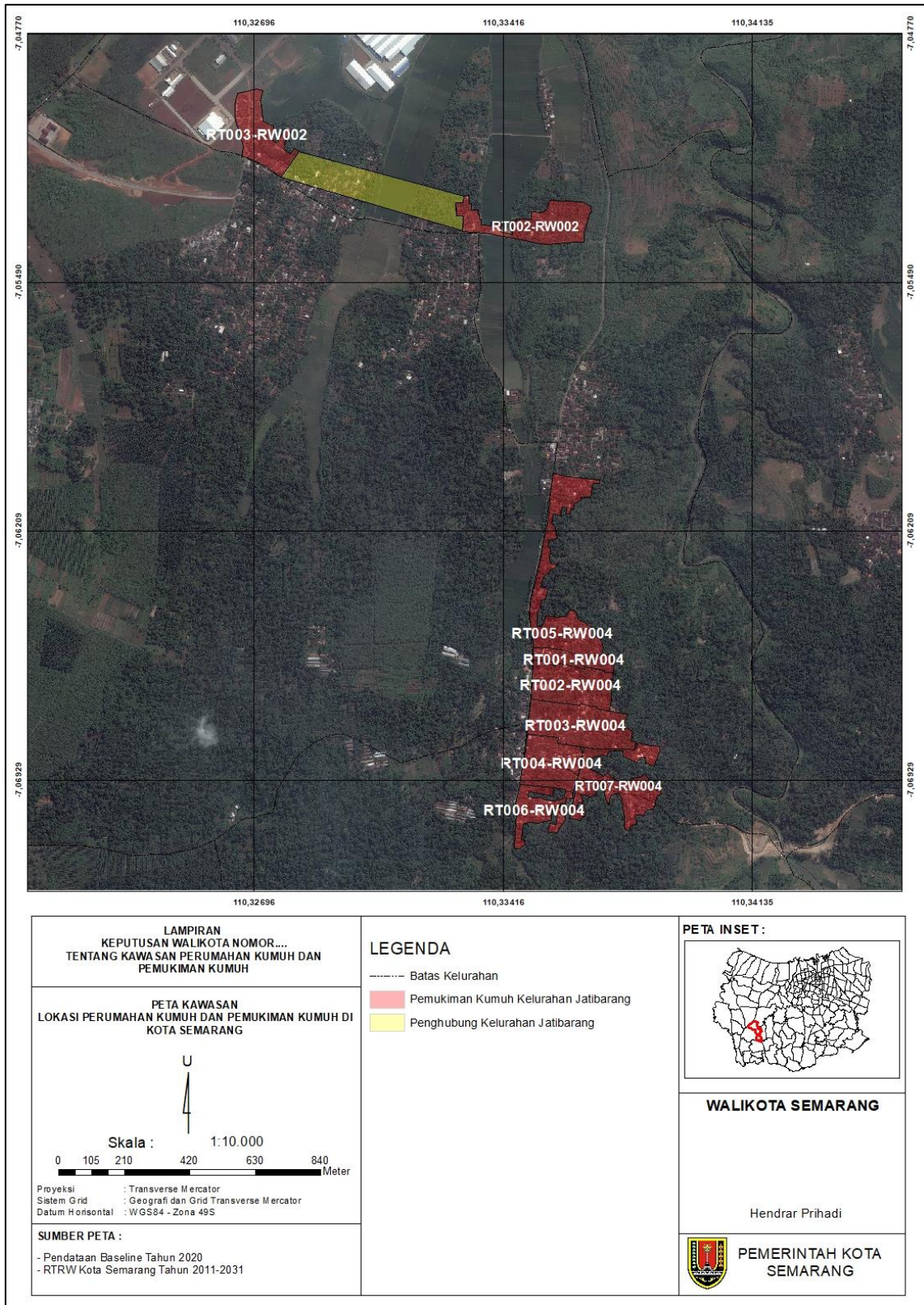
Sumber : SK Walikota Semarang No 050/275 Tahun 2021

Gambar 0-1 Peta Deliniasi Permukiman Kumuh Kawasan Tambangan



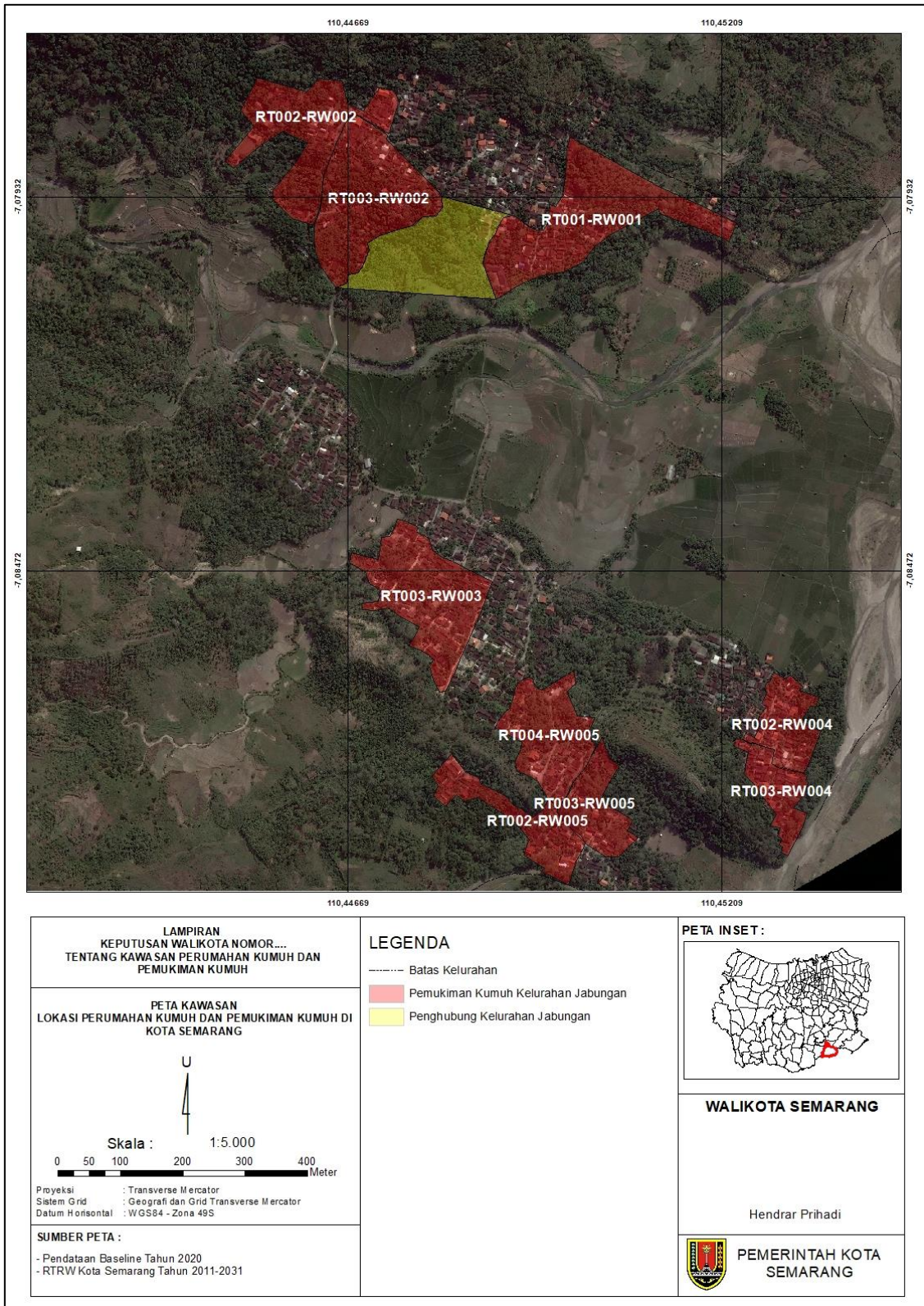
Sumber : SK Walikota Semarang No 050/275 Tahun 2021

Gambar 0-2 Peta Deliniasi Permukiman Kumuh Kawasan Karanganyar



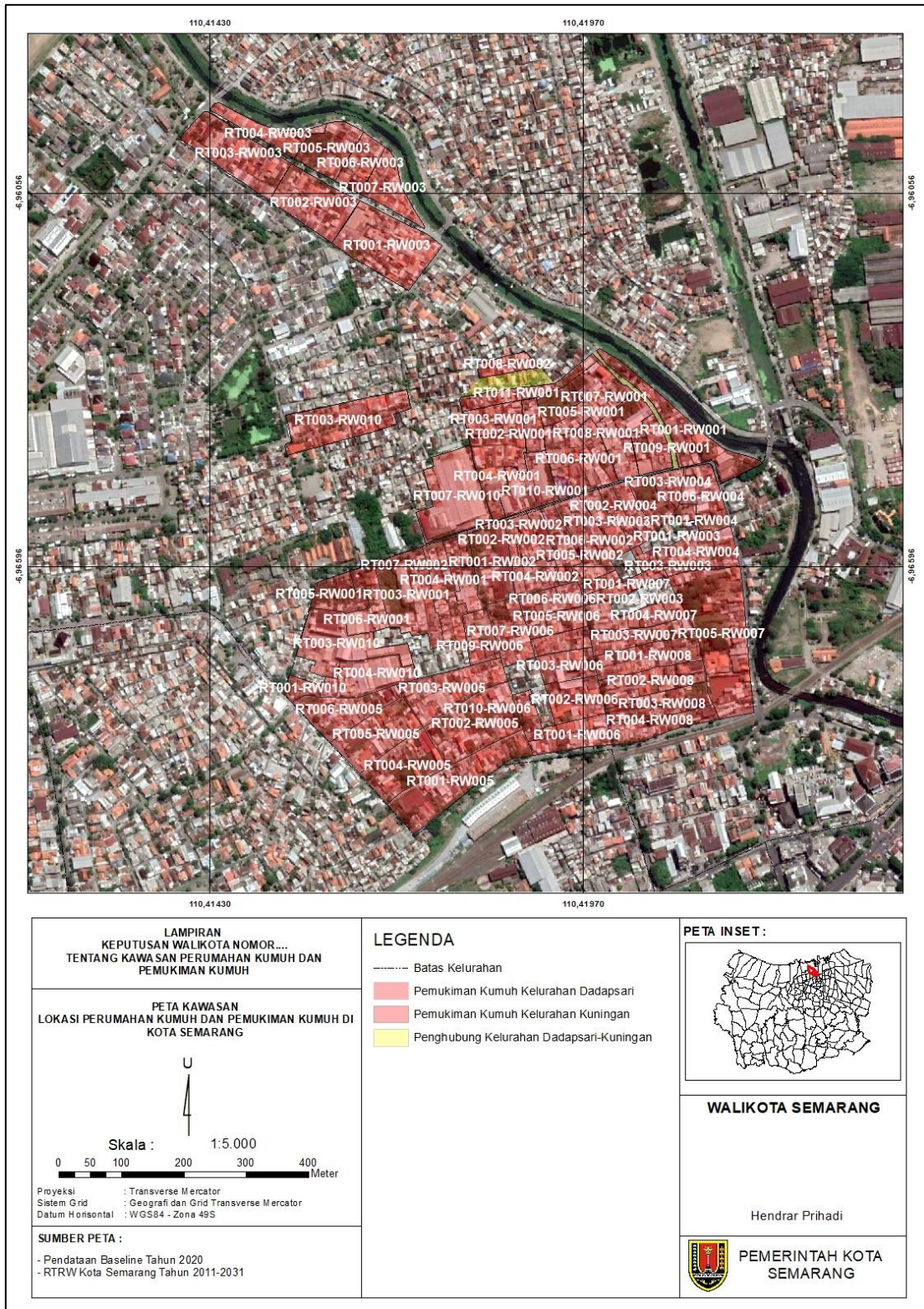
Sumber : SK Walikota Semarang No 050/275 Tahun 2021

Gambar 0-3 Peta Deliniasi Permukiman Kumuh Kawasan Jatibarang



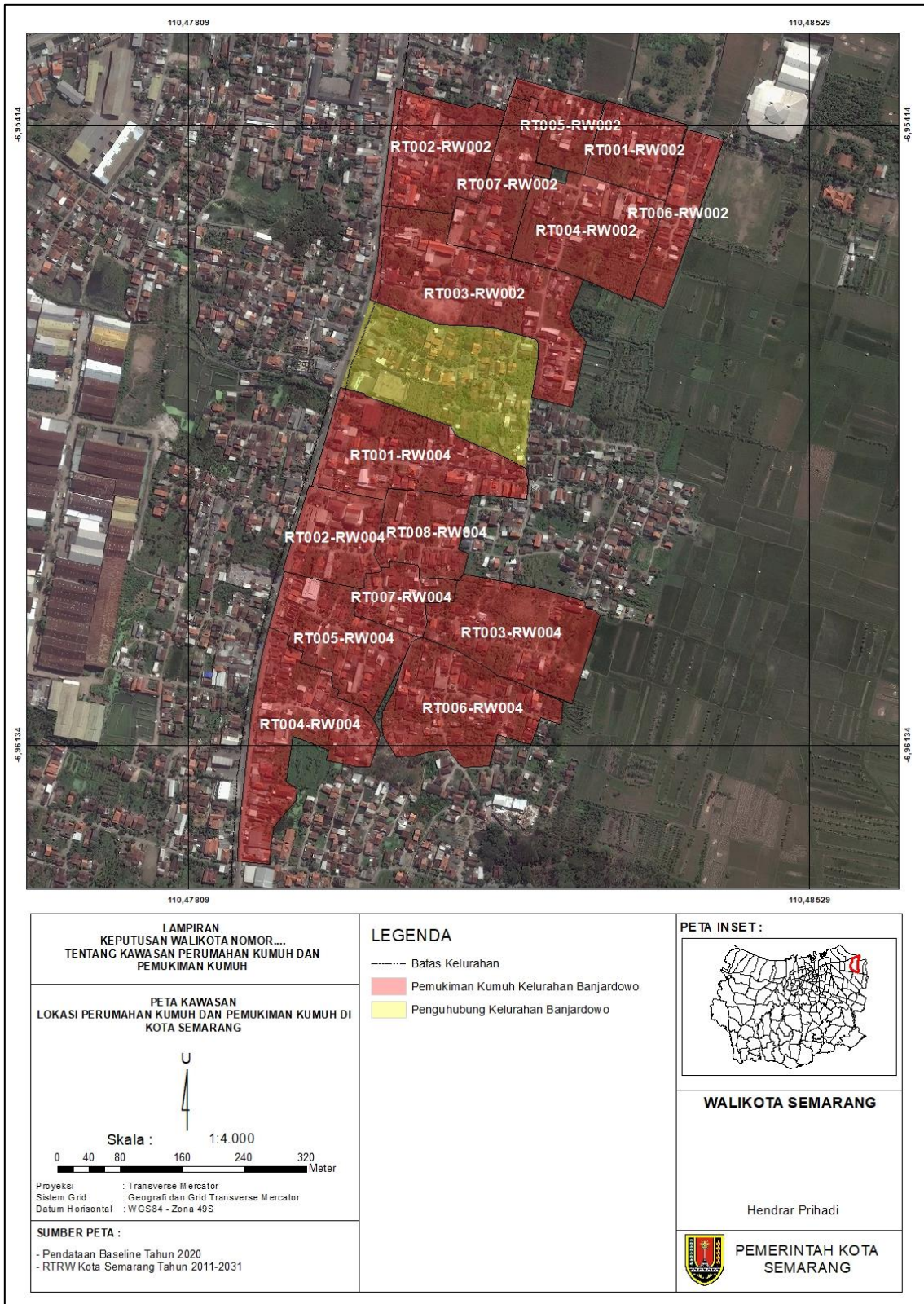
Sumber : SK Walikota Semarang No 050/275 Tahun 2021

Gambar 0-4 Peta Deliniasi Permukiman Kumuh Kawasan Jabungan



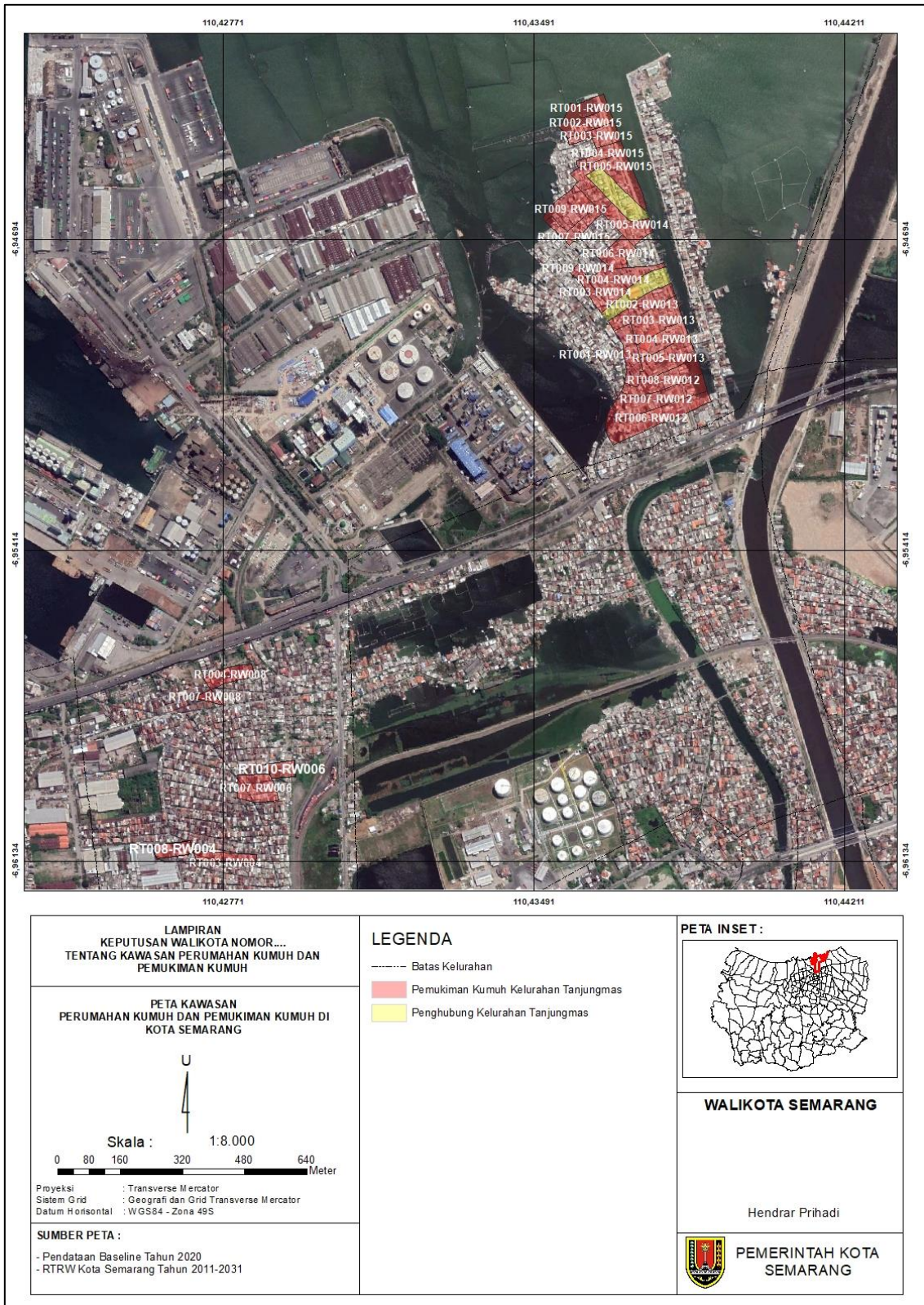
Sumber : SK Walikota Semarang No 050/275 Tahun 2021

Gambar 0-5 Peta Deliniasi Permukiman Kumuh Kawasan Dadapsari-Kuningan



Sumber : SK Walikota Semarang No 050/275 Tahun 2021

Gambar 0-6 Peta Deliniasi Permukiman Kumuh Kawasan Banjardowo

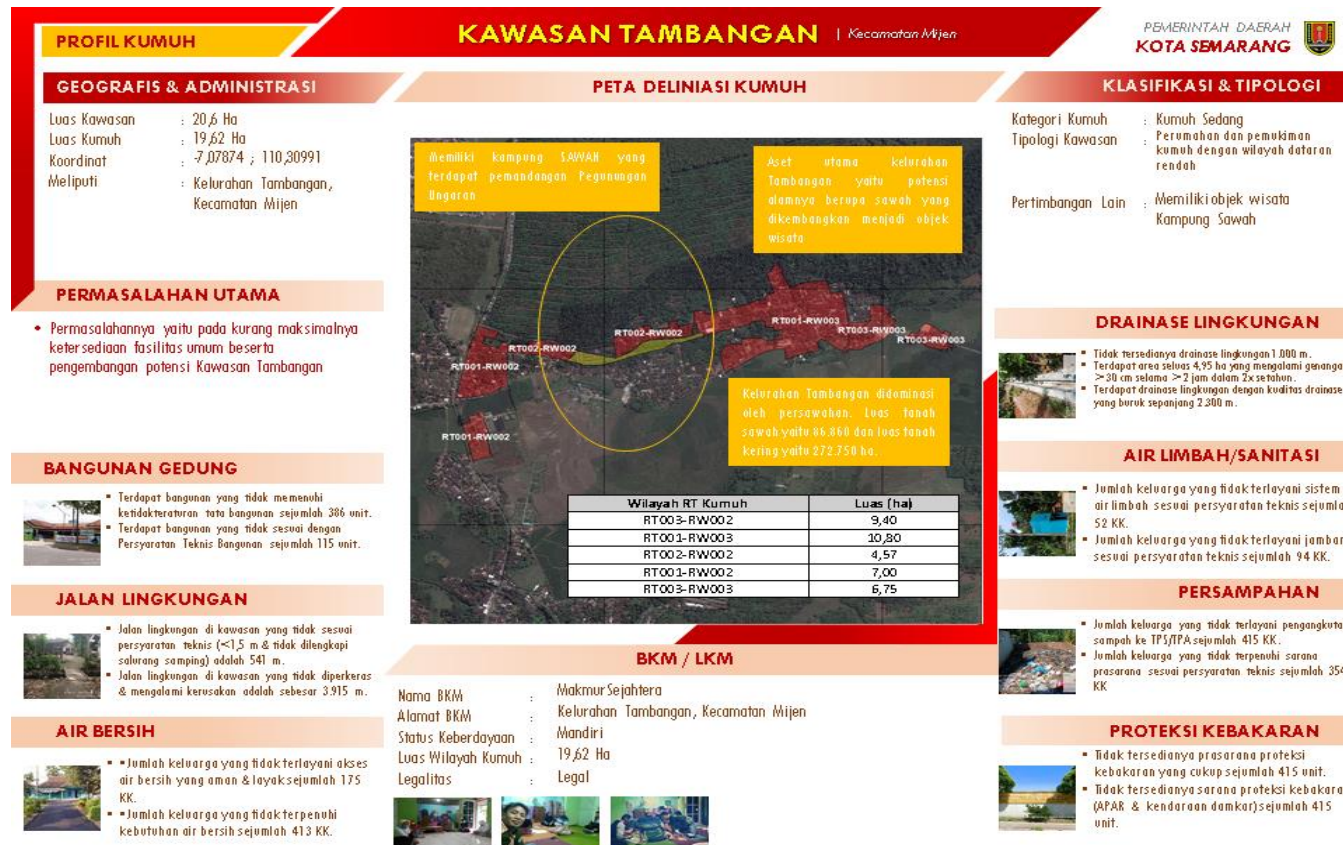


Sumber : SK Walikota Semarang No 050/275 Tahun 2021

Gambar 0-7 Peta Deliniasi Permukiman Kumuh Kawasan Tanjungmas

3.2. PROFIL KAWASAN PERMUKIMAN KUMUH HASIL VERIFIKASI

Berdasarkan SK Walikota Semarang Nomor 050/275, kawasan kumuh Kota Semarang terdiri atas 6 lokasi dari 7 kelurahan, yang memiliki luasan total sebesar 431,54 Ha dengan capaian 0 karena belum ada penanganan yang dilakukan sebelumnya. Penjelasan mengenai profil kawasan permukiman kumuh sebagai berikut.



Sumber : SK Walikota Semarang No. 050/275 Tahun 2021

Gambar 0-8 Profil Kawasan Karanganyar



Sumber : SK Walikota Semarang No. 050/275 Tahun 2021

Gambar 0-9 Profil Kawasan Karanganyar



Sumber : SK Walikota Semarang No. 050/275 Tahun 2021

Gambar 0-10 Profil Kawasan Jatibarang



Sumber : SK Walikota Semarang No. 050/275 Tahun 2021

Gambar 0-11 Profil Kawasan Jabungan



Sumber : SK Walikota Semarang No. 050/275 Tahun 2021

Gambar 0-12 Profil Kawasan Dadapsari-Kuningan

HISTORI PENANGANAN KUMUH

BANGUNAN GEDUNG

- Ketidakteraturan bangunan dari 150 unit menjadi 147 unit.
- Ketidaksesuaian bangunan dengan persyaratan teknis dari 394 unit menjadi 50 unit.

PROTEKSI KEBAKARAN

- Ketidakterediaan prasarana proteksi kebakaran dari 697 unit menjadi 819 unit.
- Ketertidaksediaan sarana proteksi lingkungan dari 1.179 unit menjadi 1.322 unit.
- Terjadi penambahan pada cakupan RT yang berbeda

DRAINASE LINGKUNGAN

- Ketidakmampuan mengalirkan limpasan air dari 1 ha menjadi 6,61ha.
- Ketidakterediaan drainase dari 330 m menjadi 30 m.
- Kualitas drainase yang buruk dari 4.706 m menjadi 5.760 m.
- Terjadi penambahan karena cakupan RT yang berbeda dengan wilayah sebelumnya.

JALAN LINGKUNGAN

- Jalan lingkungan di kawasan yang tidak diperkeras & mengalami kerusakan dari sebesar 2.452 m menjadi sebesar 3.720. m.
- Terjadi penambahan karena cakupan RT yang berbeda

PERSAMPAHAN

- Sistem pengelolaan persampahan yang tidak sesuai standar teknis dari 94 KK menjadi 106 KK.
- Terjadi penambahan karena cakupan RT yang berbeda

AIR LIMBAH/SANITASI

- Sistem pengelolaan limbah yang tidak sesuai standar teknis dari 137 KK menjadi 188 KK.
- Prasarana dan sarana pengelolaan air limbah yang tidak sesuai dengan persyaratan teknis dari 651 KK menjadi 737 KK.
- Terjadi penambahan karena cakupan RT yang berbeda dengan wilayah sebelumnya.

AIR BERSIH

- Jumlah keluarga yang tidak terlayani akses air bersih yang aman & layak dari sejumlah 86 KK menjadi 111 KK.
- Jumlah keluarga yang tidak terpenuhi kebutuhan air bersih dari sejumlah 6 KK menjadi 5 KK.
- Terjadi penambahan pada keluarga yang tidak terlayani akses air bersih karena cakupan RT yang berbeda dengan sebelumnya

KETERANGAN LAIN

- Luasan kumuh Kelurahan Dadapsari yang semulanya 22,72 ha mengalami penambahan menjadi 25,32 ha.

KEGIATAN BKM/LKM



DESKIPSI BKM/LKM

STATUS

- Memiliki visi dan misi yang dinilai cukup
- Memiliki struktur organisasi yang dinilai cukup
- Memiliki badan hukum yang dinilai cukup

SISTEM MENEJEMEN

- Perencanaan yang dilakukan BKM dinilai cukup
- Monitoring evaluasi BKM dinilai kurang baik
- Dokumentasi informasi yang dilakukan dinilai kurang baik
- Pengelolaan informasi dan masalah (PIM) dinilai kurang baik
- Penerima manfaat kegiatan/program dinilai cukup

SUMBER DAYA MANUSIA

- Pengembangan kapasitas terhadap sumber daya manusia dinilai kurang baik
- Sistem kaderisasi dinilai kurang baik

KEPEMIMPINAN

- Legitimasi pemilihan anggota BKM yang dimiliki kurang baik
- Pengambilan keputusan dinilai baik
- Peran perempuan dalam pengambilan keputusan dinilai cukup
- Mekanisme BKM dalam meminta usulan masyarakat dinilai cukup
- Partisipasi anggota BKM dinilai kurang baik
- Pertemuan BKM dinilai kurang baik

SUMBER DAYA KEUANGAN

- Sumber pendanaan yang diterima dinilai kurang baik
- Rencana keuangan yang dimiliki dinilai cukup
- Laporan keuangan yang dimiliki dinilai cukup
- Pertanggungjawaban terhadap sumber daya keuangan dinilai cukup

KOLABORASI

- Kolaborasi dengan KSM dinilai kurang baik
- Kolaborasi dengan masyarakat dinilai kurang baik
- Kolaborasi dengan pemerintah dinilai cukup
- Kolaborasi dengan organisasi non pemerintah dinilai kurang baik

Sumber : SK Walikota Semarang No. 050/275 Tahun 2021

Gambar 0-13 Profil Kawasan Dadapsari



Sumber : SK Walikota Semarang No. 050/275 Tahun 2021

Gambar 0-14 Profil Kawasan Kuningan



DRAINASE LINGKUNGAN

- Tidak tersedianya drainase lingkungan 2.861 m.
- Terdapat area seluas 4,40 ha yang mengalami genangan > 30 cm selama > 2 jam dalam 2x setahun.
- Terdapat drainase lingkungan dengan kualitas drainase yang buruk sepanjang 1.766 m.

AIR LIMBAH/SANITASI

- Jumlah keluarga yang tidak terlayani sistem air limbah sesuai persyaratan teknis sejumlah 1 KK.
- Jumlah keluarga yang tidak terlayani jamban sesuai persyaratan teknis sejumlah 84 KK.

PERSAMPAHAN

- Jumlah keluarga yang tidak terlayani pengangkutan sampah ke TPS/TPA sejumlah 305 KK.
- Jumlah keluarga yang tidak terpenuhi sarana prasarana sesuai persyaratan teknis sejumlah 253 KK.

PROTEKSI KEBAKARAN

- Tidak tersedianya prasarana proteksi kebakaran yang cukup sejumlah 370 unit.
- Tidak tersedianya sarana proteksi kebakaran (APAR & kendaraan damkar) sejumlah 617 unit.

Wilayah RT Kumuh	Luas (Ha)
RT001-RW004	2.760
RT002-RW002	1.970
RT003-RW002	2.790
RT004-RW002	2.200
RT005-RW004	1.840
RT006-RW004	3.240
RT007-RW002	1.100
RT008-RW004	10.600
RT009-RW004	1.200
RT010-RW004	2.100
RT011-RW004	1.240
RT012-RW004	1.110
RT013-RW004	6.780
RT014-RW004	2.280
RT015-RW004	2.760
RT016-RW004	8.770

Sumber : SK Walikota Semarang No. 050/275 Tahun 2021

Gambar 0-15 Profil Kawasan Banjardowo



Sumber : SK Walikota Semarang No. 050/275 Tahun 2021

Gambar 0-16 Profil Kawasan Tanjung Mas



Sumber : SK Walikota Semarang No. 050/275 Tahun 2021

Gambar 0-17 Profil Kawasan Tanjungmas

Tabel 0-3 Riwayat SK Perumahan Kumuh dan Pemukiman Kumuh Kota Semarang

No	Lokasi	Luas Wilayah (Ha)		Keterangan
	Kawasan	SK Kumuh Kota Semarang No 050.801/2014 Tahun 2014	SK Kumuh Kota Semarang No 050/275 Tahun 2021	
1	Jabungan	11,68	18,5	Penambahan luasan wilayah kumuh sebesar 6,82 ha
2	Banjardowo	3,38	28,15	Penambahan luasan wilayah kumuh sebesar 24,77 ha
3	Tanjungmas	37,63	17,34	Pengurangan luasan wilayah kumuh sebesar 20,29 ha
4	Dadapsari-Kuningan	50,33	39,42	Pengurangan luasan wilayah kumuh sebesar 10,91 ha
5	Karanganyar	0	19,25	Penambahan wilayah kumuh baru
6	Jatibarang	0,86	25,62	Penambahan luasan wilayah kumuh sebesar 24,76 ha
7	Tambangan	0	19,62	Penambahan wilayah kumuh baru

3.3. POLA KOLABORASI PROGRAM PENANGANAN PERMUKIMAN KUMUH PERKOTAAN SESUAI CAKUPAN SKALA KOTA, SKALA KAWASAN, DAN SKALA LINGKUNGAN

Pola kolaborasi program penanganan permukiman kumuh perkotaan merupakan bagian dari proses perumusan untuk memberikan kejelasan distribusi peran dan peluang program penanganan permukiman kumuh perkotaan sesuai dengan cakupan skala penanganan permukiman kumuh. Untuk mendapatkan kejelasan distribusi peran dan peluang program penanganan permukiman kumuh perkotaan sesuai dengan cakupan skala penanganan permukiman kumuh. Distribusi peran penanganan dapat dikategorikan berdasarkan penanganan kawasan permukiman kumuh berat/masiv, kumuh sedang, dan kumuh ringan.

Penanganan kumuh berat dilakukan melalui pendekatan keterpaduan program dan pendanaan dengan melibatkan pemerintah pusat, provinsi, kab/kota, dan pelaku lainnya. Sedangkan penanganan kumuh sedang dan ringan (berbasis kawasan/kelurahan) dilakukan oleh pemerintah kabupaten/kota atau memanfaatkan peluang dan skema program yang telah ada (P2KK, NUSP-SIAP, SISHA, dan lainnya).

No	LINGKUP ADMINSTRATIF			KEKUMUHAN	Kontribusi Pemerintah	Tahun Program	Sumber Pendanaan	Program Penanganan
	RT/ RW	KELURAHAN/ DESA	KECAMATAN/ DISTRIK	TINGKAT				
1	1 / I	JABUNGAN	BANYUMANIK	Ringan	Pusat, Provinsi, Pemerintah	2021	ABPD Kota Semarang dan DAK APBN	Program Dinas PerkimLH, KOTAKU, Program Dinas Lainnya
	2 / II			Ringan	Pusat, Provinsi, Pemerintah	2021	ABPD Kota Semarang dan DAK APBN	Program Dinas PerkimLH, KOTAKU, Program Dinas Lainnya
	2 / IV			Ringan	Pusat, Provinsi, Pemerintah	2021	ABPD Kota Semarang dan DAK APBN	Program Dinas PerkimLH, KOTAKU, Program Dinas Lainnya
	2 / V			Ringan	Pusat, Provinsi, Pemerintah	2021	ABPD Kota Semarang dan DAK APBN	Program Dinas PerkimLH, KOTAKU, Program Dinas Lainnya
	3 / II			Ringan	Pusat, Provinsi, Pemerintah	2021	ABPD Kota Semarang dan DAK APBN	Program Dinas PerkimLH, KOTAKU, Program Dinas Lainnya
	3 / III			Ringan	Pusat, Provinsi, Pemerintah	2021	ABPD Kota Semarang dan DAK APBN	Program Dinas PerkimLH, KOTAKU, Program Dinas Lainnya
	3 / IV			Ringan	Pusat, Provinsi, Pemerintah	2021	ABPD Kota Semarang dan DAK APBN	Program Dinas PerkimLH, KOTAKU, Program Dinas Lainnya
	3 / V			Ringan	Pusat, Provinsi, Pemerintah	2021	ABPD Kota Semarang dan DAK APBN	Program Dinas PerkimLH, KOTAKU, Program Dinas Lainnya

No	LINGKUP ADMINSTRATIF			KEKUMUHAN	Kontribusi Pemerintah	Tahun Program	Sumber Pendanaan	Program Penanganan
	RT/ RW	KELURAHAN/ DESA	KECAMATAN/ DISTRIK	TINGKAT				
	4 / V			Ringan	Pusat, Provinsi, Pemerintah	2021	ABPD Kota Semarang dan DAK APBN	Program Dinas PerkimLH, KOTAKU, Program Dinas Lainnya
2	5 / VIII	BANGETAYU KULON	GENUK	Ringan	Pusat, Provinsi, Pemerintah	2021	ABPD Kota Semarang dan DAK APBN	Program Dinas PerkimLH, KOTAKU, Program Dinas Lainnya
	6 / VIII			Ringan	Pusat, Provinsi, Pemerintah	2021	ABPD Kota Semarang dan DAK APBN	Program Dinas PerkimLH, KOTAKU, Program Dinas Lainnya
3	5 / IV	BANGETAYU WETAN		Ringan	Pusat, Provinsi, Pemerintah	2021	ABPD Kota Semarang dan DAK APBN	Program Dinas PerkimLH, KOTAKU, Program Dinas Lainnya
4	2 / VIII	KARANGROTO		Ringan	Pusat, Provinsi, Pemerintah	2021	ABPD Kota Semarang dan DAK APBN	Program Dinas PerkimLH, KOTAKU, Program Dinas Lainnya
	6 / VIII			Ringan	Pusat, Provinsi, Pemerintah	2021	ABPD Kota Semarang dan DAK APBN	Program Dinas PerkimLH, KOTAKU, Program Dinas Lainnya
	8 / VIII			Sedang	Pusat, Provinsi, Pemerintah	2021	ABPD Kota Semarang dan DAK APBN	Program Dinas PerkimLH, KOTAKU, Program Dinas Lainnya
5	6 / VII	KUDU		Ringan	Pusat, Provinsi, Pemerintah	2021	ABPD Kota Semarang dan DAK APBN	Program Dinas PerkimLH, KOTAKU, Program Dinas Lainnya

No	LINGKUP ADMINSTRATIF			KEKUMUHAN	Kontribusi Pemerintah	Tahun Program	Sumber Pendanaan	Program Penanganan
	RT/ RW	KELURAHAN/ DESA	KECAMATAN/ DISTRIK					
	7 / VII			Ringan	Pusat, Provinsi, Pemerintah	2021	ABPD Kota Semarang dan DAK APBN	Program Dinas PerkimLH, KOTAKU, Program Dinas Lainnya
	10 / VII			Sedang	Pusat, Provinsi, Pemerintah	2021	ABPD Kota Semarang dan DAK APBN	Program Dinas PerkimLH, KOTAKU, Program Dinas Lainnya
6	1 / II	BANJARDOWO		Ringan	Pusat, Provinsi, Pemerintah	2021	ABPD Kota Semarang dan DAK APBN	Program Dinas PerkimLH, KOTAKU, Program Dinas Lainnya
	1 / IV			Ringan	Pusat, Provinsi, Pemerintah	2021	ABPD Kota Semarang dan DAK APBN	Program Dinas PerkimLH, KOTAKU, Program Dinas Lainnya
	2 / II			Ringan	Pusat, Provinsi, Pemerintah	2021	ABPD Kota Semarang dan DAK APBN	Program Dinas PerkimLH, KOTAKU, Program Dinas Lainnya
	2 / IV			Ringan	Pusat, Provinsi, Pemerintah	2021	ABPD Kota Semarang dan DAK APBN	Program Dinas PerkimLH, KOTAKU, Program Dinas Lainnya
	3 / II			Ringan	Pusat, Provinsi, Pemerintah	2021	ABPD Kota Semarang dan DAK APBN	Program Dinas PerkimLH, KOTAKU, Program Dinas Lainnya
	3 / IV			Ringan	Pusat, Provinsi, Pemerintah	2021	ABPD Kota Semarang dan DAK APBN	Program Dinas PerkimLH, KOTAKU, Program Dinas Lainnya

No	LINGKUP ADMINSTRATIF			KEKUMUHAN	Kontribusi Pemerintah	Tahun Program	Sumber Pendanaan	Program Penanganan
	RT/ RW	KELURAHAN/ DESA	KECAMATAN/ DISTRIK					
	4 / II			Ringan	Pusat, Provinsi, Pemerintah	2021	ABPD Kota Semarang dan DAK APBN	Program Dinas PerkimLH, KOTAKU, Program Dinas Lainnya
	4 / IV			Ringan	Pusat, Provinsi, Pemerintah	2021	ABPD Kota Semarang dan DAK APBN	Program Dinas PerkimLH, KOTAKU, Program Dinas Lainnya
	5 / II			Ringan	Pusat, Provinsi, Pemerintah	2021	ABPD Kota Semarang dan DAK APBN	Program Dinas PerkimLH, KOTAKU, Program Dinas Lainnya
	5 / IV			Ringan	Pusat, Provinsi, Pemerintah	2021	ABPD Kota Semarang dan DAK APBN	Program Dinas PerkimLH, KOTAKU, Program Dinas Lainnya
	6 / II			Ringan	Pusat, Provinsi, Pemerintah	2021	ABPD Kota Semarang dan DAK APBN	Program Dinas PerkimLH, KOTAKU, Program Dinas Lainnya
	6 / IV			Ringan	Pusat, Provinsi, Pemerintah	2021	ABPD Kota Semarang dan DAK APBN	Program Dinas PerkimLH, KOTAKU, Program Dinas Lainnya
	7 / II			Ringan	Pusat, Provinsi, Pemerintah	2021	ABPD Kota Semarang dan DAK APBN	Program Dinas PerkimLH, KOTAKU, Program Dinas Lainnya
	7 / IV			Ringan	Pusat, Provinsi, Pemerintah	2021	ABPD Kota Semarang dan DAK APBN	Program Dinas PerkimLH, KOTAKU, Program Dinas Lainnya

No	LINGKUP ADMINSTRATIF			KEKUMUHAN	Kontribusi Pemerintah	Tahun Program	Sumber Pendanaan	Program Penanganan
	RT/ RW	KELURAHAN/ DESA	KECAMATAN/ DISTRIK					
7	8 / IV	TRIMULYO		Ringan	Pusat, Provinsi, Pemerintah	2021	ABPD Kota Semarang dan DAK APBN	Program Dinas PerkimLH, KOTAKU, Program Dinas Lainnya
	9 / IV			Ringan	Pusat, Provinsi, Pemerintah	2021	ABPD Kota Semarang dan DAK APBN	Program Dinas PerkimLH, KOTAKU, Program Dinas Lainnya
	4 / II			Ringan	Pusat, Provinsi, Pemerintah	2021	ABPD Kota Semarang dan DAK APBN	Program Dinas PerkimLH, KOTAKU, Program Dinas Lainnya
	5 / IV			Ringan	Pusat, Provinsi, Pemerintah	2021	ABPD Kota Semarang dan DAK APBN	Program Dinas PerkimLH, KOTAKU, Program Dinas Lainnya
	6 / IV			Ringan	Pusat, Provinsi, Pemerintah	2021	ABPD Kota Semarang dan DAK APBN	Program Dinas PerkimLH, KOTAKU, Program Dinas Lainnya
	1 / XII			Ringan	Pusat, Provinsi, Pemerintah	2021	ABPD Kota Semarang dan DAK APBN	Program Dinas PerkimLH, KOTAKU, Program Dinas Lainnya
8	2 / X	MUKTIHARJO KIDUL	PEDURUNGAN	Ringan	Pusat, Provinsi, Pemerintah	2021	ABPD Kota Semarang dan DAK APBN	Program Dinas PerkimLH, KOTAKU, Program Dinas Lainnya
	2 / XI			Ringan	Pusat, Provinsi, Pemerintah	2021	ABPD Kota Semarang dan DAK APBN	Program Dinas PerkimLH, KOTAKU, Program Dinas Lainnya
				Ringan	Pusat, Provinsi, Pemerintah	2021	ABPD Kota Semarang dan DAK APBN	Program Dinas PerkimLH, KOTAKU, Program Dinas Lainnya

No	LINGKUP ADMINSTRATIF			KEKUMUHAN	Kontribusi Pemerintah	Tahun Program	Sumber Pendanaan	Program Penanganan
	RT/ RW	KELURAHAN/ DESA	KECAMATAN/ DISTRIK					
	2 / XXIII			Ringan	Pusat, Provinsi, Pemerintah	2021	ABPD Kota Semarang dan DAK APBN	Program Dinas PerkimLH, KOTAKU, Program Dinas Lainnya
	3 / VIII			Ringan	Pusat, Provinsi, Pemerintah	2021	ABPD Kota Semarang dan DAK APBN	Program Dinas PerkimLH, KOTAKU, Program Dinas Lainnya
	3 / IX			Ringan	Pusat, Provinsi, Pemerintah	2021	ABPD Kota Semarang dan DAK APBN	Program Dinas PerkimLH, KOTAKU, Program Dinas Lainnya
	3 / XII			Ringan	Pusat, Provinsi, Pemerintah	2021	ABPD Kota Semarang dan DAK APBN	Program Dinas PerkimLH, KOTAKU, Program Dinas Lainnya
	4 / IX			Sedang	Pusat, Provinsi, Pemerintah	2021	ABPD Kota Semarang dan DAK APBN	Program Dinas PerkimLH, KOTAKU, Program Dinas Lainnya
	4 / X			Ringan	Pusat, Provinsi, Pemerintah	2021	ABPD Kota Semarang dan DAK APBN	Program Dinas PerkimLH, KOTAKU, Program Dinas Lainnya
	4 / XII			Ringan	Pusat, Provinsi, Pemerintah	2021	ABPD Kota Semarang dan DAK APBN	Program Dinas PerkimLH, KOTAKU, Program Dinas Lainnya
	5 / X			Ringan	Pusat, Provinsi, Pemerintah	2021	ABPD Kota Semarang dan DAK APBN	Program Dinas PerkimLH, KOTAKU, Program Dinas Lainnya

No	LINGKUP ADMINSTRATIF			KEKUMUHAN	Kontribusi Pemerintah	Tahun Program	Sumber Pendanaan	Program Penanganan
	RT/ RW	KELURAHAN/ DESA	KECAMATAN/ DISTRIK					
	5 / XII			Ringan	Pusat, Provinsi, Pemerintah	2021	ABPD Kota Semarang dan DAK APBN	Program Dinas PerkimLH, KOTAKU, Program Dinas Lainnya
	6 / IX			Ringan	Pusat, Provinsi, Pemerintah	2021	ABPD Kota Semarang dan DAK APBN	Program Dinas PerkimLH, KOTAKU, Program Dinas Lainnya
	6 / XI			Ringan	Pusat, Provinsi, Pemerintah	2021	ABPD Kota Semarang dan DAK APBN	Program Dinas PerkimLH, KOTAKU, Program Dinas Lainnya
	6 / XII			Ringan	Pusat, Provinsi, Pemerintah	2021	ABPD Kota Semarang dan DAK APBN	Program Dinas PerkimLH, KOTAKU, Program Dinas Lainnya
	8 / VIII			Ringan	Pusat, Provinsi, Pemerintah	2021	ABPD Kota Semarang dan DAK APBN	Program Dinas PerkimLH, KOTAKU, Program Dinas Lainnya
9	1 / VI	TAWANGMAS	SEMARANG BARAT	Ringan	Pusat, Provinsi, Pemerintah	2021	ABPD Kota Semarang dan DAK APBN	Program Dinas PerkimLH, KOTAKU, Program Dinas Lainnya
	2 / VI			Ringan	Pusat, Provinsi, Pemerintah	2021	ABPD Kota Semarang dan DAK APBN	Program Dinas PerkimLH, KOTAKU, Program Dinas Lainnya
	3 / VI			Ringan	Pusat, Provinsi, Pemerintah	2021	ABPD Kota Semarang dan DAK APBN	Program Dinas PerkimLH, KOTAKU, Program Dinas Lainnya

No	LINGKUP ADMINSTRATIF			KEKUMUHAN	Kontribusi Pemerintah	Tahun Program	Sumber Pendanaan	Program Penanganan
	RT/ RW	KELURAHAN/ DESA	KECAMATAN/ DISTRIK					
	4 / VI			Ringan	Pusat, Provinsi, Pemerintah	2021	ABPD Kota Semarang dan DAK APBN	Program Dinas PerkimLH, KOTAKU, Program Dinas Lainnya
10	1 / IV	KEMIJEN	SEMARANG TIMUR	Ringan	Pusat, Provinsi, Pemerintah	2021	ABPD Kota Semarang dan DAK APBN	Program Dinas PerkimLH, KOTAKU, Program Dinas Lainnya
	1 / VI			Ringan	Pusat, Provinsi, Pemerintah	2021	ABPD Kota Semarang dan DAK APBN	Program Dinas PerkimLH, KOTAKU, Program Dinas Lainnya
	1 / VII			Ringan	Pusat, Provinsi, Pemerintah	2021	ABPD Kota Semarang dan DAK APBN	Program Dinas PerkimLH, KOTAKU, Program Dinas Lainnya
	1 / X			Ringan	Pusat, Provinsi, Pemerintah	2021	ABPD Kota Semarang dan DAK APBN	Program Dinas PerkimLH, KOTAKU, Program Dinas Lainnya
	2 / IV			Ringan	Pusat, Provinsi, Pemerintah	2021	ABPD Kota Semarang dan DAK APBN	Program Dinas PerkimLH, KOTAKU, Program Dinas Lainnya
	2 / VI			Ringan	Pusat, Provinsi, Pemerintah	2021	ABPD Kota Semarang dan DAK APBN	Program Dinas PerkimLH, KOTAKU, Program Dinas Lainnya
	2 / X			Ringan	Pusat, Provinsi, Pemerintah	2021	ABPD Kota Semarang dan DAK APBN	Program Dinas PerkimLH, KOTAKU, Program Dinas Lainnya

No	LINGKUP ADMINSTRATIF			KEKUMUHAN	Kontribusi Pemerintah	Tahun Program	Sumber Pendanaan	Program Penanganan
	RT/ RW	KELURAHAN/ DESA	KECAMATAN/ DISTRIK					
	3 / V			Ringan	Pusat, Provinsi, Pemerintah	2021	ABPD Kota Semarang dan DAK APBN	Program Dinas PerkimLH, KOTAKU, Program Dinas Lainnya
	4 / V			Ringan	Pusat, Provinsi, Pemerintah	2021	ABPD Kota Semarang dan DAK APBN	Program Dinas PerkimLH, KOTAKU, Program Dinas Lainnya
	4 / VIII			Ringan	Pusat, Provinsi, Pemerintah	2021	ABPD Kota Semarang dan DAK APBN	Program Dinas PerkimLH, KOTAKU, Program Dinas Lainnya
	5 / V			Ringan	Pusat, Provinsi, Pemerintah	2021	ABPD Kota Semarang dan DAK APBN	Program Dinas PerkimLH, KOTAKU, Program Dinas Lainnya
	6 / V			Ringan	Pusat, Provinsi, Pemerintah	2021	ABPD Kota Semarang dan DAK APBN	Program Dinas PerkimLH, KOTAKU, Program Dinas Lainnya
	6 / VIII			Ringan	Pusat, Provinsi, Pemerintah	2021	ABPD Kota Semarang dan DAK APBN	Program Dinas PerkimLH, KOTAKU, Program Dinas Lainnya
	6 / X			Ringan	Pusat, Provinsi, Pemerintah	2021	ABPD Kota Semarang dan DAK APBN	Program Dinas PerkimLH, KOTAKU, Program Dinas Lainnya
	10 / V			Ringan	Pusat, Provinsi, Pemerintah	2021	ABPD Kota Semarang dan DAK APBN	Program Dinas PerkimLH, KOTAKU, Program Dinas Lainnya

No	LINGKUP ADMINSTRATIF			KEKUMUHAN	Kontribusi Pemerintah	Tahun Program	Sumber Pendanaan	Program Penanganan
	RT/ RW	KELURAHAN/ DESA	KECAMATAN/ DISTRIK					
	11 / V			Ringan	Pusat, Provinsi, Pemerintah	2021	ABPD Kota Semarang dan DAK APBN	Program Dinas PerkimLH, KOTAKU, Program Dinas Lainnya
11	1 / III	BANDARHARJO	SEMARANG UTARA	Ringan	Pusat, Provinsi, Pemerintah	2021	ABPD Kota Semarang dan DAK APBN	Program Dinas PerkimLH, KOTAKU, Program Dinas Lainnya
	1 / V			Ringan	Pusat, Provinsi, Pemerintah	2021	ABPD Kota Semarang dan DAK APBN	Program Dinas PerkimLH, KOTAKU, Program Dinas Lainnya
	2 / III			Ringan	Pusat, Provinsi, Pemerintah	2021	ABPD Kota Semarang dan DAK APBN	Program Dinas PerkimLH, KOTAKU, Program Dinas Lainnya
	3 / III			Ringan	Pusat, Provinsi, Pemerintah	2021	ABPD Kota Semarang dan DAK APBN	Program Dinas PerkimLH, KOTAKU, Program Dinas Lainnya
	4 / III			Ringan	Pusat, Provinsi, Pemerintah	2021	ABPD Kota Semarang dan DAK APBN	Program Dinas PerkimLH, KOTAKU, Program Dinas Lainnya
	6 / II			Ringan	Pusat, Provinsi, Pemerintah	2021	ABPD Kota Semarang dan DAK APBN	Program Dinas PerkimLH, KOTAKU, Program Dinas Lainnya
	7 / II			Ringan	Pusat, Provinsi, Pemerintah	2021	ABPD Kota Semarang dan DAK APBN	Program Dinas PerkimLH, KOTAKU, Program Dinas Lainnya

No	LINGKUP ADMINSTRATIF			KEKUMUHAN	Kontribusi Pemerintah	Tahun Program	Sumber Pendanaan	Program Penanganan
	RT/ RW	KELURAHAN/ DESA	KECAMATAN/ DISTRIK					
	8 / II			Ringan	Pusat, Provinsi, Pemerintah	2021	ABPD Kota Semarang dan DAK APBN	Program Dinas PerkimLH, KOTAKU, Program Dinas Lainnya
	8 / III			Ringan	Pusat, Provinsi, Pemerintah	2021	ABPD Kota Semarang dan DAK APBN	Program Dinas PerkimLH, KOTAKU, Program Dinas Lainnya
	8 / V			Ringan	Pusat, Provinsi, Pemerintah	2021	ABPD Kota Semarang dan DAK APBN	Program Dinas PerkimLH, KOTAKU, Program Dinas Lainnya
	11 / II			Ringan	Pusat, Provinsi, Pemerintah	2021	ABPD Kota Semarang dan DAK APBN	Program Dinas PerkimLH, KOTAKU, Program Dinas Lainnya
	12 / II			Ringan	Pusat, Provinsi, Pemerintah	2021	ABPD Kota Semarang dan DAK APBN	Program Dinas PerkimLH, KOTAKU, Program Dinas Lainnya
12	1 / II	DADAPSARI		Ringan	Pusat, Provinsi, Pemerintah	2021	ABPD Kota Semarang dan DAK APBN	Program Dinas PerkimLH, KOTAKU, Program Dinas Lainnya
	1 / III			Ringan	Pusat, Provinsi, Pemerintah	2021	ABPD Kota Semarang dan DAK APBN	Program Dinas PerkimLH, KOTAKU, Program Dinas Lainnya
	1 / IV			Ringan	Pusat, Provinsi, Pemerintah	2021	ABPD Kota Semarang dan DAK APBN	Program Dinas PerkimLH, KOTAKU, Program Dinas Lainnya

No	LINGKUP ADMINSTRATIF			KEKUMUHAN	Kontribusi Pemerintah	Tahun Program	Sumber Pendanaan	Program Penanganan
	RT/ RW	KELURAHAN/ DESA	KECAMATAN/ DISTRIK					
	1 / V			Ringan	Pusat, Provinsi, Pemerintah	2021	ABPD Kota Semarang dan DAK APBN	Program Dinas PerkimLH, KOTAKU, Program Dinas Lainnya
	1 / VI			Ringan	Pusat, Provinsi, Pemerintah	2021	ABPD Kota Semarang dan DAK APBN	Program Dinas PerkimLH, KOTAKU, Program Dinas Lainnya
	1 / VII			Ringan	Pusat, Provinsi, Pemerintah	2021	ABPD Kota Semarang dan DAK APBN	Program Dinas PerkimLH, KOTAKU, Program Dinas Lainnya
	1 / VIII			Ringan	Pusat, Provinsi, Pemerintah	2021	ABPD Kota Semarang dan DAK APBN	Program Dinas PerkimLH, KOTAKU, Program Dinas Lainnya
	1 / X			Ringan	Pusat, Provinsi, Pemerintah	2021	ABPD Kota Semarang dan DAK APBN	Program Dinas PerkimLH, KOTAKU, Program Dinas Lainnya
	2 / II			Ringan	Pusat, Provinsi, Pemerintah	2021	ABPD Kota Semarang dan DAK APBN	Program Dinas PerkimLH, KOTAKU, Program Dinas Lainnya
	2 / III			Ringan	Pusat, Provinsi, Pemerintah	2021	ABPD Kota Semarang dan DAK APBN	Program Dinas PerkimLH, KOTAKU, Program Dinas Lainnya
	2 / IV			Ringan	Pusat, Provinsi, Pemerintah	2021	ABPD Kota Semarang dan DAK APBN	Program Dinas PerkimLH, KOTAKU, Program Dinas Lainnya

No	LINGKUP ADMINSTRATIF			KEKUMUHAN	Kontribusi Pemerintah	Tahun Program	Sumber Pendanaan	Program Penanganan
	RT/ RW	KELURAHAN/ DESA	KECAMATAN/ DISTRIK					
	2 / V			Ringan	Pusat, Provinsi, Pemerintah	2021	ABPD Kota Semarang dan DAK APBN	Program Dinas PerkimLH, KOTAKU, Program Dinas Lainnya
	2 / VI			Ringan	Pusat, Provinsi, Pemerintah	2021	ABPD Kota Semarang dan DAK APBN	Program Dinas PerkimLH, KOTAKU, Program Dinas Lainnya
	2 / VIII			Ringan	Pusat, Provinsi, Pemerintah	2021	ABPD Kota Semarang dan DAK APBN	Program Dinas PerkimLH, KOTAKU, Program Dinas Lainnya
	3 / I			Ringan	Pusat, Provinsi, Pemerintah	2021	ABPD Kota Semarang dan DAK APBN	Program Dinas PerkimLH, KOTAKU, Program Dinas Lainnya
	3 / II			Ringan	Pusat, Provinsi, Pemerintah	2021	ABPD Kota Semarang dan DAK APBN	Program Dinas PerkimLH, KOTAKU, Program Dinas Lainnya
	3 / III			Ringan	Pusat, Provinsi, Pemerintah	2021	ABPD Kota Semarang dan DAK APBN	Program Dinas PerkimLH, KOTAKU, Program Dinas Lainnya
	3 / IV			Ringan	Pusat, Provinsi, Pemerintah	2021	ABPD Kota Semarang dan DAK APBN	Program Dinas PerkimLH, KOTAKU, Program Dinas Lainnya
	3 / V			Ringan	Pusat, Provinsi, Pemerintah	2021	ABPD Kota Semarang dan DAK APBN	Program Dinas PerkimLH, KOTAKU, Program Dinas Lainnya

No	LINGKUP ADMINSTRATIF			KEKUMUHAN	Kontribusi Pemerintah	Tahun Program	Sumber Pendanaan	Program Penanganan
	RT/ RW	KELURAHAN/ DESA	KECAMATAN/ DISTRIK					
	3 / VI			Ringan	Pusat, Provinsi, Pemerintah	2021	ABPD Kota Semarang dan DAK APBN	Program Dinas PerkimLH, KOTAKU, Program Dinas Lainnya
	3 / VII			Ringan	Pusat, Provinsi, Pemerintah	2021	ABPD Kota Semarang dan DAK APBN	Program Dinas PerkimLH, KOTAKU, Program Dinas Lainnya
	3 / VIII			Ringan	Pusat, Provinsi, Pemerintah	2021	ABPD Kota Semarang dan DAK APBN	Program Dinas PerkimLH, KOTAKU, Program Dinas Lainnya
	3 / X			Ringan	Pusat, Provinsi, Pemerintah	2021	ABPD Kota Semarang dan DAK APBN	Program Dinas PerkimLH, KOTAKU, Program Dinas Lainnya
	4 / I			Ringan	Pusat, Provinsi, Pemerintah	2021	ABPD Kota Semarang dan DAK APBN	Program Dinas PerkimLH, KOTAKU, Program Dinas Lainnya
	4 / II			Ringan	Pusat, Provinsi, Pemerintah	2021	ABPD Kota Semarang dan DAK APBN	Program Dinas PerkimLH, KOTAKU, Program Dinas Lainnya
	4 / IV			Ringan	Pusat, Provinsi, Pemerintah	2021	ABPD Kota Semarang dan DAK APBN	Program Dinas PerkimLH, KOTAKU, Program Dinas Lainnya
	4 / V			Ringan	Pusat, Provinsi, Pemerintah	2021	ABPD Kota Semarang dan DAK APBN	Program Dinas PerkimLH, KOTAKU, Program Dinas Lainnya

No	LINGKUP ADMINSTRATIF			KEKUMUHAN	Kontribusi Pemerintah	Tahun Program	Sumber Pendanaan	Program Penanganan
	RT/ RW	KELURAHAN/ DESA	KECAMATAN/ DISTRIK					
	4 / VI			Ringan	Pusat, Provinsi, Pemerintah	2021	ABPD Kota Semarang dan DAK APBN	Program Dinas PerkimLH, KOTAKU, Program Dinas Lainnya
	4 / VII			Ringan	Pusat, Provinsi, Pemerintah	2021	ABPD Kota Semarang dan DAK APBN	Program Dinas PerkimLH, KOTAKU, Program Dinas Lainnya
	4 / VIII			Ringan	Pusat, Provinsi, Pemerintah	2021	ABPD Kota Semarang dan DAK APBN	Program Dinas PerkimLH, KOTAKU, Program Dinas Lainnya
	4 / X			Ringan	Pusat, Provinsi, Pemerintah	2021	ABPD Kota Semarang dan DAK APBN	Program Dinas PerkimLH, KOTAKU, Program Dinas Lainnya
	5 / I			Ringan	Pusat, Provinsi, Pemerintah	2021	ABPD Kota Semarang dan DAK APBN	Program Dinas PerkimLH, KOTAKU, Program Dinas Lainnya
	5 / II			Ringan	Pusat, Provinsi, Pemerintah	2021	ABPD Kota Semarang dan DAK APBN	Program Dinas PerkimLH, KOTAKU, Program Dinas Lainnya
	5 / V			Ringan	Pusat, Provinsi, Pemerintah	2021	ABPD Kota Semarang dan DAK APBN	Program Dinas PerkimLH, KOTAKU, Program Dinas Lainnya
	5 / VI			Ringan	Pusat, Provinsi, Pemerintah	2021	ABPD Kota Semarang dan DAK APBN	Program Dinas PerkimLH, KOTAKU, Program Dinas Lainnya

No	LINGKUP ADMINSTRATIF			KEKUMUHAN	Kontribusi Pemerintah	Tahun Program	Sumber Pendanaan	Program Penanganan
	RT/ RW	KELURAHAN/ DESA	KECAMATAN/ DISTRIK					
	5 / VII			Ringan	Pusat, Provinsi, Pemerintah	2021	ABPD Kota Semarang dan DAK APBN	Program Dinas PerkimLH, KOTAKU, Program Dinas Lainnya
	6 / I			Ringan	Pusat, Provinsi, Pemerintah	2021	ABPD Kota Semarang dan DAK APBN	Program Dinas PerkimLH, KOTAKU, Program Dinas Lainnya
	6 / II			Ringan	Pusat, Provinsi, Pemerintah	2021	ABPD Kota Semarang dan DAK APBN	Program Dinas PerkimLH, KOTAKU, Program Dinas Lainnya
	6 / III			Ringan	Pusat, Provinsi, Pemerintah	2021	ABPD Kota Semarang dan DAK APBN	Program Dinas PerkimLH, KOTAKU, Program Dinas Lainnya
	6 / IV			Ringan	Pusat, Provinsi, Pemerintah	2021	ABPD Kota Semarang dan DAK APBN	Program Dinas PerkimLH, KOTAKU, Program Dinas Lainnya
	6 / V			Ringan	Pusat, Provinsi, Pemerintah	2021	ABPD Kota Semarang dan DAK APBN	Program Dinas PerkimLH, KOTAKU, Program Dinas Lainnya
	6 / VI			Ringan	Pusat, Provinsi, Pemerintah	2021	ABPD Kota Semarang dan DAK APBN	Program Dinas PerkimLH, KOTAKU, Program Dinas Lainnya
	7 / II			Ringan	Pusat, Provinsi, Pemerintah	2021	ABPD Kota Semarang dan DAK APBN	Program Dinas PerkimLH, KOTAKU, Program Dinas Lainnya

No	LINGKUP ADMINSTRATIF			KEKUMUHAN	Kontribusi Pemerintah	Tahun Program	Sumber Pendanaan	Program Penanganan
	RT/ RW	KELURAHAN/ DESA	KECAMATAN/ DISTRIK					
13	7 / VI	KUNINGAN		Ringan	Pusat, Provinsi, Pemerintah	2021	ABPD Kota Semarang dan DAK APBN	Program Dinas PerkimLH, KOTAKU, Program Dinas Lainnya
	9 / VI			Ringan	Pusat, Provinsi, Pemerintah	2021	ABPD Kota Semarang dan DAK APBN	Program Dinas PerkimLH, KOTAKU, Program Dinas Lainnya
	10 / VI			Ringan	Pusat, Provinsi, Pemerintah	2021	ABPD Kota Semarang dan DAK APBN	Program Dinas PerkimLH, KOTAKU, Program Dinas Lainnya
	1 / I			Ringan	Pusat, Provinsi, Pemerintah	2021	ABPD Kota Semarang dan DAK APBN	Program Dinas PerkimLH, KOTAKU, Program Dinas Lainnya
	1 / III			Ringan	Pusat, Provinsi, Pemerintah	2021	ABPD Kota Semarang dan DAK APBN	Program Dinas PerkimLH, KOTAKU, Program Dinas Lainnya
	2 / I			Ringan	Pusat, Provinsi, Pemerintah	2021	ABPD Kota Semarang dan DAK APBN	Program Dinas PerkimLH, KOTAKU, Program Dinas Lainnya
	2 / III			Ringan	Pusat, Provinsi, Pemerintah	2021	ABPD Kota Semarang dan DAK APBN	Program Dinas PerkimLH, KOTAKU, Program Dinas Lainnya
	3 / I			Ringan	Pusat, Provinsi, Pemerintah	2021	ABPD Kota Semarang dan DAK APBN	Program Dinas PerkimLH, KOTAKU, Program Dinas Lainnya

No	LINGKUP ADMINSTRATIF			KEKUMUHAN	Kontribusi Pemerintah	Tahun Program	Sumber Pendanaan	Program Penanganan
	RT/ RW	KELURAHAN/ DESA	KECAMATAN/ DISTRIK					
	3 / III			Ringan	Pusat, Provinsi, Pemerintah	2021	ABPD Kota Semarang dan DAK APBN	Program Dinas PerkimLH, KOTAKU, Program Dinas Lainnya
	3 / X			Ringan	Pusat, Provinsi, Pemerintah	2021	ABPD Kota Semarang dan DAK APBN	Program Dinas PerkimLH, KOTAKU, Program Dinas Lainnya
	4 / I			Ringan	Pusat, Provinsi, Pemerintah	2021	ABPD Kota Semarang dan DAK APBN	Program Dinas PerkimLH, KOTAKU, Program Dinas Lainnya
	4 / III			Ringan	Pusat, Provinsi, Pemerintah	2021	ABPD Kota Semarang dan DAK APBN	Program Dinas PerkimLH, KOTAKU, Program Dinas Lainnya
	5 / I			Ringan	Pusat, Provinsi, Pemerintah	2021	ABPD Kota Semarang dan DAK APBN	Program Dinas PerkimLH, KOTAKU, Program Dinas Lainnya
	5 / III			Ringan	Pusat, Provinsi, Pemerintah	2021	ABPD Kota Semarang dan DAK APBN	Program Dinas PerkimLH, KOTAKU, Program Dinas Lainnya
	6 / I			Ringan	Pusat, Provinsi, Pemerintah	2021	ABPD Kota Semarang dan DAK APBN	Program Dinas PerkimLH, KOTAKU, Program Dinas Lainnya
	6 / III			Ringan	Pusat, Provinsi, Pemerintah	2021	ABPD Kota Semarang dan DAK APBN	Program Dinas PerkimLH, KOTAKU, Program Dinas Lainnya

No	LINGKUP ADMINSTRATIF			KEKUMUHAN	Kontribusi Pemerintah	Tahun Program	Sumber Pendanaan	Program Penanganan
	RT/ RW	KELURAHAN/ DESA	KECAMATAN/ DISTRIK					
	7 / I			Ringan	Pusat, Provinsi, Pemerintah	2021	ABPD Kota Semarang dan DAK APBN	Program Dinas PerkimLH, KOTAKU, Program Dinas Lainnya
	7 / III			Ringan	Pusat, Provinsi, Pemerintah	2021	ABPD Kota Semarang dan DAK APBN	Program Dinas PerkimLH, KOTAKU, Program Dinas Lainnya
	7 / X			Ringan	Pusat, Provinsi, Pemerintah	2021	ABPD Kota Semarang dan DAK APBN	Program Dinas PerkimLH, KOTAKU, Program Dinas Lainnya
	8 / I			Ringan	Pusat, Provinsi, Pemerintah	2021	ABPD Kota Semarang dan DAK APBN	Program Dinas PerkimLH, KOTAKU, Program Dinas Lainnya
	8 / II			Ringan	Pusat, Provinsi, Pemerintah	2021	ABPD Kota Semarang dan DAK APBN	Program Dinas PerkimLH, KOTAKU, Program Dinas Lainnya
	9 / I			Ringan	Pusat, Provinsi, Pemerintah	2021	ABPD Kota Semarang dan DAK APBN	Program Dinas PerkimLH, KOTAKU, Program Dinas Lainnya
	10 / I			Ringan	Pusat, Provinsi, Pemerintah	2021	ABPD Kota Semarang dan DAK APBN	Program Dinas PerkimLH, KOTAKU, Program Dinas Lainnya
	11 / I			Ringan	Pusat, Provinsi, Pemerintah	2021	ABPD Kota Semarang dan DAK APBN	Program Dinas PerkimLH, KOTAKU, Program Dinas Lainnya

No	LINGKUP ADMINSTRATIF			KEKUMUHAN	Kontribusi Pemerintah	Tahun Program	Sumber Pendanaan	Program Penanganan
	RT/ RW	KELURAHAN/ DESA	KECAMATAN/ DISTRIK	TINGKAT				
14	1 / XIII	TANJUNGMAS		Ringan	Pusat, Provinsi, Pemerintah	2021	ABPD Kota Semarang dan DAK APBN	Program Dinas PerkimLH, KOTAKU, Program Dinas Lainnya
	1 / XV			Ringan	Pusat, Provinsi, Pemerintah	2021	ABPD Kota Semarang dan DAK APBN	Program Dinas PerkimLH, KOTAKU, Program Dinas Lainnya
	2 / XIII			Ringan	Pusat, Provinsi, Pemerintah	2021	ABPD Kota Semarang dan DAK APBN	Program Dinas PerkimLH, KOTAKU, Program Dinas Lainnya
	2 / XV			Ringan	Pusat, Provinsi, Pemerintah	2021	ABPD Kota Semarang dan DAK APBN	Program Dinas PerkimLH, KOTAKU, Program Dinas Lainnya
	3 / II			Ringan	Pusat, Provinsi, Pemerintah	2021	ABPD Kota Semarang dan DAK APBN	Program Dinas PerkimLH, KOTAKU, Program Dinas Lainnya
	3 / IV			Ringan	Pusat, Provinsi, Pemerintah	2021	ABPD Kota Semarang dan DAK APBN	Program Dinas PerkimLH, KOTAKU, Program Dinas Lainnya
	3 / XIII			Ringan	Pusat, Provinsi, Pemerintah	2021	ABPD Kota Semarang dan DAK APBN	Program Dinas PerkimLH, KOTAKU, Program Dinas Lainnya
	3 / XIV			Sedang	Pusat, Provinsi, Pemerintah	2021	ABPD Kota Semarang dan DAK APBN	Program Dinas PerkimLH, KOTAKU, Program Dinas Lainnya

No	LINGKUP ADMINSTRATIF			KEKUMUHAN	Kontribusi Pemerintah	Tahun Program	Sumber Pendanaan	Program Penanganan
	RT/ RW	KELURAHAN/ DESA	KECAMATAN/ DISTRIK					
	3 / XV			Ringan	Pusat, Provinsi, Pemerintah	2021	ABPD Kota Semarang dan DAK APBN	Program Dinas PerkimLH, KOTAKU, Program Dinas Lainnya
	4 / VIII			Ringan	Pusat, Provinsi, Pemerintah	2021	ABPD Kota Semarang dan DAK APBN	Program Dinas PerkimLH, KOTAKU, Program Dinas Lainnya
	4 / XIII			Ringan	Pusat, Provinsi, Pemerintah	2021	ABPD Kota Semarang dan DAK APBN	Program Dinas PerkimLH, KOTAKU, Program Dinas Lainnya
	4 / XIV			Ringan	Pusat, Provinsi, Pemerintah	2021	ABPD Kota Semarang dan DAK APBN	Program Dinas PerkimLH, KOTAKU, Program Dinas Lainnya
	4 / XV			Ringan	Pusat, Provinsi, Pemerintah	2021	ABPD Kota Semarang dan DAK APBN	Program Dinas PerkimLH, KOTAKU, Program Dinas Lainnya
	5 / XII			Ringan	Pusat, Provinsi, Pemerintah	2021	ABPD Kota Semarang dan DAK APBN	Program Dinas PerkimLH, KOTAKU, Program Dinas Lainnya
	5 / XIII			Ringan	Pusat, Provinsi, Pemerintah	2021	ABPD Kota Semarang dan DAK APBN	Program Dinas PerkimLH, KOTAKU, Program Dinas Lainnya
	5 / XIV			Ringan	Pusat, Provinsi, Pemerintah	2021	ABPD Kota Semarang dan DAK APBN	Program Dinas PerkimLH, KOTAKU, Program Dinas Lainnya

No	LINGKUP ADMINSTRATIF			KEKUMUHAN	Kontribusi Pemerintah	Tahun Program	Sumber Pendanaan	Program Penanganan
	RT/ RW	KELURAHAN/ DESA	KECAMATAN/ DISTRIK					
	5 / XV			Ringan	Pusat, Provinsi, Pemerintah	2021	ABPD Kota Semarang dan DAK APBN	Program Dinas PerkimLH, KOTAKU, Program Dinas Lainnya
	6 / XII			Ringan	Pusat, Provinsi, Pemerintah	2021	ABPD Kota Semarang dan DAK APBN	Program Dinas PerkimLH, KOTAKU, Program Dinas Lainnya
	6 / XIV			Ringan	Pusat, Provinsi, Pemerintah	2021	ABPD Kota Semarang dan DAK APBN	Program Dinas PerkimLH, KOTAKU, Program Dinas Lainnya
	7 / VI			Ringan	Pusat, Provinsi, Pemerintah	2021	ABPD Kota Semarang dan DAK APBN	Program Dinas PerkimLH, KOTAKU, Program Dinas Lainnya
	7 / VIII			Ringan	Pusat, Provinsi, Pemerintah	2021	ABPD Kota Semarang dan DAK APBN	Program Dinas PerkimLH, KOTAKU, Program Dinas Lainnya
	7 / XII			Ringan	Pusat, Provinsi, Pemerintah	2021	ABPD Kota Semarang dan DAK APBN	Program Dinas PerkimLH, KOTAKU, Program Dinas Lainnya
	7 / XV			Ringan	Pusat, Provinsi, Pemerintah	2021	ABPD Kota Semarang dan DAK APBN	Program Dinas PerkimLH, KOTAKU, Program Dinas Lainnya
	8 / II			Ringan	Pusat, Provinsi, Pemerintah	2021	ABPD Kota Semarang dan DAK APBN	Program Dinas PerkimLH, KOTAKU, Program Dinas Lainnya

No	LINGKUP ADMINSTRATIF			KEKUMUHAN	Kontribusi Pemerintah	Tahun Program	Sumber Pendanaan	Program Penanganan
	RT/ RW	KELURAHAN/ DESA	KECAMATAN/ DISTRIK					
15	8 / IV	PLOMBOKAN		Ringan	Pusat, Provinsi, Pemerintah	2021	ABPD Kota Semarang dan DAK APBN	Program Dinas PerkimLH, KOTAKU, Program Dinas Lainnya
	8 / VI			Ringan	Pusat, Provinsi, Pemerintah	2021	ABPD Kota Semarang dan DAK APBN	Program Dinas PerkimLH, KOTAKU, Program Dinas Lainnya
	8 / XII			Ringan	Pusat, Provinsi, Pemerintah	2021	ABPD Kota Semarang dan DAK APBN	Program Dinas PerkimLH, KOTAKU, Program Dinas Lainnya
	9 / XIV			Ringan	Pusat, Provinsi, Pemerintah	2021	ABPD Kota Semarang dan DAK APBN	Program Dinas PerkimLH, KOTAKU, Program Dinas Lainnya
	9 / XV			Ringan	Pusat, Provinsi, Pemerintah	2021	ABPD Kota Semarang dan DAK APBN	Program Dinas PerkimLH, KOTAKU, Program Dinas Lainnya
	10 / XIV			Ringan	Pusat, Provinsi, Pemerintah	2021	ABPD Kota Semarang dan DAK APBN	Program Dinas PerkimLH, KOTAKU, Program Dinas Lainnya
	1 / III			Ringan	Pusat, Provinsi, Pemerintah	2021	ABPD Kota Semarang dan DAK APBN	Program Dinas PerkimLH, KOTAKU, Program Dinas Lainnya
	2 / V			Ringan	Pusat, Provinsi, Pemerintah	2021	ABPD Kota Semarang dan DAK APBN	Program Dinas PerkimLH, KOTAKU, Program Dinas Lainnya

No	LINGKUP ADMINSTRATIF			KEKUMUHAN	Kontribusi Pemerintah	Tahun Program	Sumber Pendanaan	Program Penanganan
	RT/ RW	KELURAHAN/ DESA	KECAMATAN/ DISTRIK					
	6 / V			Ringan	Pusat, Provinsi, Pemerintah	2021	ABPD Kota Semarang dan DAK APBN	Program Dinas PerkimLH, KOTAKU, Program Dinas Lainnya
	10 / III			Ringan	Pusat, Provinsi, Pemerintah	2021	ABPD Kota Semarang dan DAK APBN	Program Dinas PerkimLH, KOTAKU, Program Dinas Lainnya
	11 / III			Ringan	Pusat, Provinsi, Pemerintah	2021	ABPD Kota Semarang dan DAK APBN	Program Dinas PerkimLH, KOTAKU, Program Dinas Lainnya
16	6 / X	BULU LOR		Ringan	Pusat, Provinsi, Pemerintah	2021	ABPD Kota Semarang dan DAK APBN	Program Dinas PerkimLH, KOTAKU, Program Dinas Lainnya
	7 / X			Ringan	Pusat, Provinsi, Pemerintah	2021	ABPD Kota Semarang dan DAK APBN	Program Dinas PerkimLH, KOTAKU, Program Dinas Lainnya
	8 / X			Ringan	Pusat, Provinsi, Pemerintah	2021	ABPD Kota Semarang dan DAK APBN	Program Dinas PerkimLH, KOTAKU, Program Dinas Lainnya
17	1 / I	PANGGUNG KIDUL		Ringan	Pusat, Provinsi, Pemerintah	2021	ABPD Kota Semarang dan DAK APBN	Program Dinas PerkimLH, KOTAKU, Program Dinas Lainnya
	1 / III			Ringan	Pusat, Provinsi, Pemerintah	2021	ABPD Kota Semarang dan DAK APBN	Program Dinas PerkimLH, KOTAKU, Program Dinas Lainnya

No	LINGKUP ADMINSTRATIF			KEKUMUHAN	Kontribusi Pemerintah	Tahun Program	Sumber Pendanaan	Program Penanganan
	RT/ RW	KELURAHAN/ DESA	KECAMATAN/ DISTRIK					
18	2 / II	PURWOSARI		Ringan	Pusat, Provinsi, Pemerintah	2021	ABPD Kota Semarang dan DAK APBN	Program Dinas PerkimLH, KOTAKU, Program Dinas Lainnya
	3 / II			Ringan	Pusat, Provinsi, Pemerintah	2021	ABPD Kota Semarang dan DAK APBN	Program Dinas PerkimLH, KOTAKU, Program Dinas Lainnya
	5 / I			Ringan	Pusat, Provinsi, Pemerintah	2021	ABPD Kota Semarang dan DAK APBN	Program Dinas PerkimLH, KOTAKU, Program Dinas Lainnya
	6 / I			Ringan	Pusat, Provinsi, Pemerintah	2021	ABPD Kota Semarang dan DAK APBN	Program Dinas PerkimLH, KOTAKU, Program Dinas Lainnya
	6 / II			Ringan	Pusat, Provinsi, Pemerintah	2021	ABPD Kota Semarang dan DAK APBN	Program Dinas PerkimLH, KOTAKU, Program Dinas Lainnya
	9 / II			Ringan	Pusat, Provinsi, Pemerintah	2021	ABPD Kota Semarang dan DAK APBN	Program Dinas PerkimLH, KOTAKU, Program Dinas Lainnya
	1 / III	PURWOSARI		Ringan	Pusat, Provinsi, Pemerintah	2021	ABPD Kota Semarang dan DAK APBN	Program Dinas PerkimLH, KOTAKU, Program Dinas Lainnya
	2 / II			Ringan	Pusat, Provinsi, Pemerintah	2021	ABPD Kota Semarang dan DAK APBN	Program Dinas PerkimLH, KOTAKU, Program Dinas Lainnya

No	LINGKUP ADMINSTRATIF			KEKUMUHAN	Kontribusi Pemerintah	Tahun Program	Sumber Pendanaan	Program Penanganan
	RT/ RW	KELURAHAN/ DESA	KECAMATAN/ DISTRIK					
	3 / III			Ringan	Pusat, Provinsi, Pemerintah	2021	ABPD Kota Semarang dan DAK APBN	Program Dinas PerkimLH, KOTAKU, Program Dinas Lainnya
	7 / III			Ringan	Pusat, Provinsi, Pemerintah	2021	ABPD Kota Semarang dan DAK APBN	Program Dinas PerkimLH, KOTAKU, Program Dinas Lainnya
	9 / II			Ringan	Pusat, Provinsi, Pemerintah	2021	ABPD Kota Semarang dan DAK APBN	Program Dinas PerkimLH, KOTAKU, Program Dinas Lainnya
	9 / III			Ringan	Pusat, Provinsi, Pemerintah	2021	ABPD Kota Semarang dan DAK APBN	Program Dinas PerkimLH, KOTAKU, Program Dinas Lainnya
19	3 / V	KEDUNGUMUNDU	TEMBALANG	Ringan	Pusat, Provinsi, Pemerintah	2021	ABPD Kota Semarang dan DAK APBN	Program Dinas PerkimLH, KOTAKU, Program Dinas Lainnya
	4 / V			Ringan	Pusat, Provinsi, Pemerintah	2021	ABPD Kota Semarang dan DAK APBN	Program Dinas PerkimLH, KOTAKU, Program Dinas Lainnya
20	1 / V	ROWOSARI		Ringan	Pusat, Provinsi, Pemerintah	2021	ABPD Kota Semarang dan DAK APBN	Program Dinas PerkimLH, KOTAKU, Program Dinas Lainnya
	2 / V			Ringan	Pusat, Provinsi, Pemerintah	2021	ABPD Kota Semarang dan DAK APBN	Program Dinas PerkimLH, KOTAKU, Program Dinas Lainnya

No	LINGKUP ADMINSTRATIF			KEKUMUHAN	Kontribusi Pemerintah	Tahun Program	Sumber Pendanaan	Program Penanganan
	RT/ RW	KELURAHAN/ DESA	KECAMATAN/ DISTRIK	TINGKAT				
	3 / IV			Ringan	Pusat, Provinsi, Pemerintah	2021	ABPD Kota Semarang dan DAK APBN	Program Dinas PerkimLH, KOTAKU, Program Dinas Lainnya
	5 / IV			Ringan	Pusat, Provinsi, Pemerintah	2021	ABPD Kota Semarang dan DAK APBN	Program Dinas PerkimLH, KOTAKU, Program Dinas Lainnya
	5 / V			Ringan	Pusat, Provinsi, Pemerintah	2021	ABPD Kota Semarang dan DAK APBN	Program Dinas PerkimLH, KOTAKU, Program Dinas Lainnya
21	1 / IV	METESEH		Sedang	Pusat, Provinsi, Pemerintah	2021	ABPD Kota Semarang dan DAK APBN	Program Dinas PerkimLH, KOTAKU, Program Dinas Lainnya
	2 / IV			Ringan	Pusat, Provinsi, Pemerintah	2021	ABPD Kota Semarang dan DAK APBN	Program Dinas PerkimLH, KOTAKU, Program Dinas Lainnya
22	1 / II	MANGKANG WETAN	TUGU	Sedang	Pusat, Provinsi, Pemerintah	2021	ABPD Kota Semarang dan DAK APBN	Program Dinas PerkimLH, KOTAKU, Program Dinas Lainnya
	1 / VI			Ringan	Pusat, Provinsi, Pemerintah	2021	ABPD Kota Semarang dan DAK APBN	Program Dinas PerkimLH, KOTAKU, Program Dinas Lainnya
	1 / VII			Ringan	Pusat, Provinsi, Pemerintah	2021	ABPD Kota Semarang dan DAK APBN	Program Dinas PerkimLH, KOTAKU, Program Dinas Lainnya

No	LINGKUP ADMINSTRATIF			KEKUMUHAN	Kontribusi Pemerintah	Tahun Program	Sumber Pendanaan	Program Penanganan
	RT/ RW	KELURAHAN/ DESA	KECAMATAN/ DISTRIK					
	1 / V			Ringan	Pusat, Provinsi, Pemerintah	2021	ABPD Kota Semarang dan DAK APBN	Program Dinas PerkimLH, KOTAKU, Program Dinas Lainnya
	2 / II			Ringan	Pusat, Provinsi, Pemerintah	2021	ABPD Kota Semarang dan DAK APBN	Program Dinas PerkimLH, KOTAKU, Program Dinas Lainnya
	2 / V			Ringan	Pusat, Provinsi, Pemerintah	2021	ABPD Kota Semarang dan DAK APBN	Program Dinas PerkimLH, KOTAKU, Program Dinas Lainnya
	2 / VI			Ringan	Pusat, Provinsi, Pemerintah	2021	ABPD Kota Semarang dan DAK APBN	Program Dinas PerkimLH, KOTAKU, Program Dinas Lainnya
	3 / V			Ringan	Pusat, Provinsi, Pemerintah	2021	ABPD Kota Semarang dan DAK APBN	Program Dinas PerkimLH, KOTAKU, Program Dinas Lainnya
	3 / VI			Ringan	Pusat, Provinsi, Pemerintah	2021	ABPD Kota Semarang dan DAK APBN	Program Dinas PerkimLH, KOTAKU, Program Dinas Lainnya
	4 / V			Ringan	Pusat, Provinsi, Pemerintah	2021	ABPD Kota Semarang dan DAK APBN	Program Dinas PerkimLH, KOTAKU, Program Dinas Lainnya
	4 / VI			Ringan	Pusat, Provinsi, Pemerintah	2021	ABPD Kota Semarang dan DAK APBN	Program Dinas PerkimLH, KOTAKU, Program Dinas Lainnya

No	LINGKUP ADMINSTRATIF			KEKUMUHAN	Kontribusi Pemerintah	Tahun Program	Sumber Pendanaan	Program Penanganan
	RT/ RW	KELURAHAN/ DESA	KECAMATAN/ DISTRIK					
23	5 / V	MANGUNHARJO		Ringan	Pusat, Provinsi, Pemerintah	2021	ABPD Kota Semarang dan DAK APBN	Program Dinas PerkimLH, KOTAKU, Program Dinas Lainnya
	5 / VI			Ringan	Pusat, Provinsi, Pemerintah	2021	ABPD Kota Semarang dan DAK APBN	Program Dinas PerkimLH, KOTAKU, Program Dinas Lainnya
	6 / VI			Ringan	Pusat, Provinsi, Pemerintah	2021	ABPD Kota Semarang dan DAK APBN	Program Dinas PerkimLH, KOTAKU, Program Dinas Lainnya
	1 / I			Ringan	Pusat, Provinsi, Pemerintah	2021	ABPD Kota Semarang dan DAK APBN	Program Dinas PerkimLH, KOTAKU, Program Dinas Lainnya
	2 / I			Ringan	Pusat, Provinsi, Pemerintah	2021	ABPD Kota Semarang dan DAK APBN	Program Dinas PerkimLH, KOTAKU, Program Dinas Lainnya
	3 / I			Ringan	Pusat, Provinsi, Pemerintah	2021	ABPD Kota Semarang dan DAK APBN	Program Dinas PerkimLH, KOTAKU, Program Dinas Lainnya
24	4 / I	TUGUREJO		Ringan	Pusat, Provinsi, Pemerintah	2021	ABPD Kota Semarang dan DAK APBN	Program Dinas PerkimLH, KOTAKU, Program Dinas Lainnya
	4 / IV			Ringan	Pusat, Provinsi, Pemerintah	2021	ABPD Kota Semarang dan DAK APBN	Program Dinas PerkimLH, KOTAKU, Program Dinas Lainnya

No	LINGKUP ADMINSTRATIF			KEKUMUHAN	Kontribusi Pemerintah	Tahun Program	Sumber Pendanaan	Program Penanganan
	RT/ RW	KELURAHAN/ DESA	KECAMATAN/ DISTRIK					
25	5 / IV			Ringan	Pusat, Provinsi, Pemerintah	2021	ABPD Kota Semarang dan DAK APBN	Program Dinas PerkimLH, KOTAKU, Program Dinas Lainnya
	6 / I			Ringan	Pusat, Provinsi, Pemerintah	2021	ABPD Kota Semarang dan DAK APBN	Program Dinas PerkimLH, KOTAKU, Program Dinas Lainnya
	11 / I			Ringan	Pusat, Provinsi, Pemerintah	2021	ABPD Kota Semarang dan DAK APBN	Program Dinas PerkimLH, KOTAKU, Program Dinas Lainnya
	1 / I	KARANGANYAR		Ringan	Pusat, Provinsi, Pemerintah	2021	ABPD Kota Semarang dan DAK APBN	Program Dinas PerkimLH, KOTAKU, Program Dinas Lainnya
	2 / I			Ringan	Pusat, Provinsi, Pemerintah	2021	ABPD Kota Semarang dan DAK APBN	Program Dinas PerkimLH, KOTAKU, Program Dinas Lainnya
	3 / I			Ringan	Pusat, Provinsi, Pemerintah	2021	ABPD Kota Semarang dan DAK APBN	Program Dinas PerkimLH, KOTAKU, Program Dinas Lainnya
	4 / I			Ringan	Pusat, Provinsi, Pemerintah	2021	ABPD Kota Semarang dan DAK APBN	Program Dinas PerkimLH, KOTAKU, Program Dinas Lainnya
	6 / I			Ringan	Pusat, Provinsi, Pemerintah	2021	ABPD Kota Semarang dan DAK APBN	Program Dinas PerkimLH, KOTAKU, Program Dinas Lainnya

No	LINGKUP ADMINSTRATIF			KEKUMUHAN	Kontribusi Pemerintah	Tahun Program	Sumber Pendanaan	Program Penanganan
	RT/ RW	KELURAHAN/ DESA	KECAMATAN/ DISTRIK					
26	1 / II	MANGKANG KULON		Ringan	Pusat, Provinsi, Pemerintah	2021	ABPD Kota Semarang dan DAK APBN	Program Dinas PerkimLH, KOTAKU, Program Dinas Lainnya
	1 / III			Ringan	Pusat, Provinsi, Pemerintah	2021	ABPD Kota Semarang dan DAK APBN	Program Dinas PerkimLH, KOTAKU, Program Dinas Lainnya
	5 / III			Ringan	Pusat, Provinsi, Pemerintah	2021	ABPD Kota Semarang dan DAK APBN	Program Dinas PerkimLH, KOTAKU, Program Dinas Lainnya
	8 / III			Ringan	Pusat, Provinsi, Pemerintah	2021	ABPD Kota Semarang dan DAK APBN	Program Dinas PerkimLH, KOTAKU, Program Dinas Lainnya
	1 / V			Ringan	Pusat, Provinsi, Pemerintah	2021	ABPD Kota Semarang dan DAK APBN	Program Dinas PerkimLH, KOTAKU, Program Dinas Lainnya
	2 / V			Ringan	Pusat, Provinsi, Pemerintah	2021	ABPD Kota Semarang dan DAK APBN	Program Dinas PerkimLH, KOTAKU, Program Dinas Lainnya
	3 / V			Ringan	Pusat, Provinsi, Pemerintah	2021	ABPD Kota Semarang dan DAK APBN	Program Dinas PerkimLH, KOTAKU, Program Dinas Lainnya
	4 / V			Ringan	Pusat, Provinsi, Pemerintah	2021	ABPD Kota Semarang dan DAK APBN	Program Dinas PerkimLH, KOTAKU, Program Dinas Lainnya

No	LINGKUP ADMINSTRATIF			KEKUMUHAN	Kontribusi Pemerintah	Tahun Program	Sumber Pendanaan	Program Penanganan
	RT/ RW	KELURAHAN/ DESA	KECAMATAN/ DISTRIK					
27	1 / I	RANDUGARUT		Ringan	Pusat, Provinsi, Pemerintah	2021	ABPD Kota Semarang dan DAK APBN	Program Dinas PerkimLH, KOTAKU, Program Dinas Lainnya
	1 / II			Ringan	Pusat, Provinsi, Pemerintah	2021	ABPD Kota Semarang dan DAK APBN	Program Dinas PerkimLH, KOTAKU, Program Dinas Lainnya
	2 / I			Ringan	Pusat, Provinsi, Pemerintah	2021	ABPD Kota Semarang dan DAK APBN	Program Dinas PerkimLH, KOTAKU, Program Dinas Lainnya
	2 / II			Ringan	Pusat, Provinsi, Pemerintah	2021	ABPD Kota Semarang dan DAK APBN	Program Dinas PerkimLH, KOTAKU, Program Dinas Lainnya
	3 / I			Ringan	Pusat, Provinsi, Pemerintah	2021	ABPD Kota Semarang dan DAK APBN	Program Dinas PerkimLH, KOTAKU, Program Dinas Lainnya
	3 / II			Ringan	Pusat, Provinsi, Pemerintah	2021	ABPD Kota Semarang dan DAK APBN	Program Dinas PerkimLH, KOTAKU, Program Dinas Lainnya
	4 / I			Ringan	Pusat, Provinsi, Pemerintah	2021	ABPD Kota Semarang dan DAK APBN	Program Dinas PerkimLH, KOTAKU, Program Dinas Lainnya
	4 / II			Ringan	Pusat, Provinsi, Pemerintah	2021	ABPD Kota Semarang dan DAK APBN	Program Dinas PerkimLH, KOTAKU, Program Dinas Lainnya

No	LINGKUP ADMINSTRATIF			KEKUMUHAN	Kontribusi Pemerintah	Tahun Program	Sumber Pendanaan	Program Penanganan
	RT/ RW	KELURAHAN/ DESA	KECAMATAN/ DISTRIK					
28	1 / II	POLAMAN	MIJEN	Ringan	Pusat, Provinsi, Pemerintah	2021	ABPD Kota Semarang dan DAK APBN	Program Dinas PerkimLH, KOTAKU, Program Dinas Lainnya
	3 / III			Ringan	Pusat, Provinsi, Pemerintah	2021	ABPD Kota Semarang dan DAK APBN	Program Dinas PerkimLH, KOTAKU, Program Dinas Lainnya
	1 / III			Ringan	Pusat, Provinsi, Pemerintah	2021	ABPD Kota Semarang dan DAK APBN	Program Dinas PerkimLH, KOTAKU, Program Dinas Lainnya
	2 / II			Ringan	Pusat, Provinsi, Pemerintah	2021	ABPD Kota Semarang dan DAK APBN	Program Dinas PerkimLH, KOTAKU, Program Dinas Lainnya
	2 / III			Ringan	Pusat, Provinsi, Pemerintah	2021	ABPD Kota Semarang dan DAK APBN	Program Dinas PerkimLH, KOTAKU, Program Dinas Lainnya
	3 / II			Ringan	Pusat, Provinsi, Pemerintah	2021	ABPD Kota Semarang dan DAK APBN	Program Dinas PerkimLH, KOTAKU, Program Dinas Lainnya
29	1 / II	WONOLOPO	MIJEN	Ringan	Pusat, Provinsi, Pemerintah	2021	ABPD Kota Semarang dan DAK APBN	Program Dinas PerkimLH, KOTAKU, Program Dinas Lainnya
	2 / II			Ringan	Pusat, Provinsi, Pemerintah	2021	ABPD Kota Semarang dan DAK APBN	Program Dinas PerkimLH, KOTAKU, Program Dinas Lainnya

No	LINGKUP ADMINSTRATIF			KEKUMUHAN	Kontribusi Pemerintah	Tahun Program	Sumber Pendanaan	Program Penanganan
	RT/ RW	KELURAHAN/ DESA	KECAMATAN/ DISTRIK	TINGKAT				
	3 / II			Ringan	Pusat, Provinsi, Pemerintah	2021	ABPD Kota Semarang dan DAK APBN	Program Dinas PerkimLH, KOTAKU, Program Dinas Lainnya
	6 / VI			Ringan	Pusat, Provinsi, Pemerintah	2021	ABPD Kota Semarang dan DAK APBN	Program Dinas PerkimLH, KOTAKU, Program Dinas Lainnya
	7 / VI			Ringan	Pusat, Provinsi, Pemerintah	2021	ABPD Kota Semarang dan DAK APBN	Program Dinas PerkimLH, KOTAKU, Program Dinas Lainnya
30	1 / IV	JATIBARANG		Sedang	Pusat, Provinsi, Pemerintah	2021	ABPD Kota Semarang dan DAK APBN	Program Dinas PerkimLH, KOTAKU, Program Dinas Lainnya
	2 / II			Ringan	Pusat, Provinsi, Pemerintah	2021	ABPD Kota Semarang dan DAK APBN	Program Dinas PerkimLH, KOTAKU, Program Dinas Lainnya
	2 / IV			Sedang	Pusat, Provinsi, Pemerintah	2021	ABPD Kota Semarang dan DAK APBN	Program Dinas PerkimLH, KOTAKU, Program Dinas Lainnya
	3 / II			Ringan	Pusat, Provinsi, Pemerintah	2021	ABPD Kota Semarang dan DAK APBN	Program Dinas PerkimLH, KOTAKU, Program Dinas Lainnya
	3 / IV			Ringan	Pusat, Provinsi, Pemerintah	2021	ABPD Kota Semarang dan DAK APBN	Program Dinas PerkimLH, KOTAKU, Program Dinas Lainnya

No	LINGKUP ADMINSTRATIF			KEKUMUHAN	Kontribusi Pemerintah	Tahun Program	Sumber Pendanaan	Program Penanganan
	RT/ RW	KELURAHAN/ DESA	KECAMATAN/ DISTRIK	TINGKAT				
31	4 / IV	KARANGMALANG		Sedang	Pusat, Provinsi, Pemerintah	2021	ABPD Kota Semarang dan DAK APBN	Program Dinas PerkimLH, KOTAKU, Program Dinas Lainnya
	5 / IV			Ringan	Pusat, Provinsi, Pemerintah	2021	ABPD Kota Semarang dan DAK APBN	Program Dinas PerkimLH, KOTAKU, Program Dinas Lainnya
	6 / IV			Sedang	Pusat, Provinsi, Pemerintah	2021	ABPD Kota Semarang dan DAK APBN	Program Dinas PerkimLH, KOTAKU, Program Dinas Lainnya
	7 / IV			Ringan	Pusat, Provinsi, Pemerintah	2021	ABPD Kota Semarang dan DAK APBN	Program Dinas PerkimLH, KOTAKU, Program Dinas Lainnya
	1 / I			Sedang	Pusat, Provinsi, Pemerintah	2021	ABPD Kota Semarang dan DAK APBN	Program Dinas PerkimLH, KOTAKU, Program Dinas Lainnya
	2 / I			Sedang	Pusat, Provinsi, Pemerintah	2021	ABPD Kota Semarang dan DAK APBN	Program Dinas PerkimLH, KOTAKU, Program Dinas Lainnya
	2 / II			Ringan	Pusat, Provinsi, Pemerintah	2021	ABPD Kota Semarang dan DAK APBN	Program Dinas PerkimLH, KOTAKU, Program Dinas Lainnya
	3 / I			Ringan	Pusat, Provinsi, Pemerintah	2021	ABPD Kota Semarang dan DAK APBN	Program Dinas PerkimLH, KOTAKU, Program Dinas Lainnya

No	LINGKUP ADMINSTRATIF			KEKUMUHAN	Kontribusi Pemerintah	Tahun Program	Sumber Pendanaan	Program Penanganan
	RT/ RW	KELURAHAN/ DESA	KECAMATAN/ DISTRIK					
	3 / II			Ringan	Pusat, Provinsi, Pemerintah	2021	ABPD Kota Semarang dan DAK APBN	Program Dinas PerkimLH, KOTAKU, Program Dinas Lainnya
	4 / I			Ringan	Pusat, Provinsi, Pemerintah	2021	ABPD Kota Semarang dan DAK APBN	Program Dinas PerkimLH, KOTAKU, Program Dinas Lainnya
	4 / II			Sedang	Pusat, Provinsi, Pemerintah	2021	ABPD Kota Semarang dan DAK APBN	Program Dinas PerkimLH, KOTAKU, Program Dinas Lainnya
32	1 / I	KEDUNGPANE		Ringan	Pusat, Provinsi, Pemerintah	2021	ABPD Kota Semarang dan DAK APBN	Program Dinas PerkimLH, KOTAKU, Program Dinas Lainnya
	2 / I			Ringan	Pusat, Provinsi, Pemerintah	2021	ABPD Kota Semarang dan DAK APBN	Program Dinas PerkimLH, KOTAKU, Program Dinas Lainnya
33	1 / III	NGADIRGO		Ringan	Pusat, Provinsi, Pemerintah	2021	ABPD Kota Semarang dan DAK APBN	Program Dinas PerkimLH, KOTAKU, Program Dinas Lainnya
	2 / III			Ringan	Pusat, Provinsi, Pemerintah	2021	ABPD Kota Semarang dan DAK APBN	Program Dinas PerkimLH, KOTAKU, Program Dinas Lainnya
	3 / III			Ringan	Pusat, Provinsi, Pemerintah	2021	ABPD Kota Semarang dan DAK APBN	Program Dinas PerkimLH, KOTAKU, Program Dinas Lainnya

No	LINGKUP ADMINSTRATIF			KEKUMUHAN	Kontribusi Pemerintah	Tahun Program	Sumber Pendanaan	Program Penanganan
	RT/ RW	KELURAHAN/ DESA	KECAMATAN/ DISTRIK	TINGKAT				
	4 / III			Ringan	Pusat, Provinsi, Pemerintah	2021	ABPD Kota Semarang dan DAK APBN	Program Dinas PerkimLH, KOTAKU, Program Dinas Lainnya
	5 / III			Ringan	Pusat, Provinsi, Pemerintah	2021	ABPD Kota Semarang dan DAK APBN	Program Dinas PerkimLH, KOTAKU, Program Dinas Lainnya
	6 / III			Ringan	Pusat, Provinsi, Pemerintah	2021	ABPD Kota Semarang dan DAK APBN	Program Dinas PerkimLH, KOTAKU, Program Dinas Lainnya
34	1 / V	PURWOSARI		Sedang	Pusat, Provinsi, Pemerintah	2021	ABPD Kota Semarang dan DAK APBN	Program Dinas PerkimLH, KOTAKU, Program Dinas Lainnya
	2 / V			Sedang	Pusat, Provinsi, Pemerintah	2021	ABPD Kota Semarang dan DAK APBN	Program Dinas PerkimLH, KOTAKU, Program Dinas Lainnya
	3 / V			Sedang	Pusat, Provinsi, Pemerintah	2021	ABPD Kota Semarang dan DAK APBN	Program Dinas PerkimLH, KOTAKU, Program Dinas Lainnya
35	1 / III	TAMBANGAN		Ringan	Pusat, Provinsi, Pemerintah	2021	ABPD Kota Semarang dan DAK APBN	Program Dinas PerkimLH, KOTAKU, Program Dinas Lainnya
	3 / II			Ringan	Pusat, Provinsi, Pemerintah	2021	ABPD Kota Semarang dan DAK APBN	Program Dinas PerkimLH, KOTAKU, Program Dinas Lainnya

No	LINGKUP ADMINSTRATIF			KEKUMUHAN	Kontribusi Pemerintah	Tahun Program	Sumber Pendanaan	Program Penanganan
	RT/ RW	KELURAHAN/ DESA	KECAMATAN/ DISTRIK					
36	1 / II	WONOPLUMBO N		Sedang	Pusat, Provinsi, Pemerintah	2021	ABPD Kota Semarang dan DAK APBN	Program Dinas PerkimLH, KOTAKU, Program Dinas Lainnya
	2 / II			Sedang	Pusat, Provinsi, Pemerintah	2021	ABPD Kota Semarang dan DAK APBN	Program Dinas PerkimLH, KOTAKU, Program Dinas Lainnya
	3 / III			Sedang	Pusat, Provinsi, Pemerintah	2021	ABPD Kota Semarang dan DAK APBN	Program Dinas PerkimLH, KOTAKU, Program Dinas Lainnya
	1 / IV			Sedang	Pusat, Provinsi, Pemerintah	2021	ABPD Kota Semarang dan DAK APBN	Program Dinas PerkimLH, KOTAKU, Program Dinas Lainnya
	2 / IV			Sedang	Pusat, Provinsi, Pemerintah	2021	ABPD Kota Semarang dan DAK APBN	Program Dinas PerkimLH, KOTAKU, Program Dinas Lainnya
	3 / IV			Sedang	Pusat, Provinsi, Pemerintah	2021	ABPD Kota Semarang dan DAK APBN	Program Dinas PerkimLH, KOTAKU, Program Dinas Lainnya
	4 / IV			Sedang	Pusat, Provinsi, Pemerintah	2021	ABPD Kota Semarang dan DAK APBN	Program Dinas PerkimLH, KOTAKU, Program Dinas Lainnya
	5 / IV			Sedang	Pusat, Provinsi, Pemerintah	2021	ABPD Kota Semarang dan DAK APBN	Program Dinas PerkimLH, KOTAKU, Program Dinas Lainnya

No	LINGKUP ADMINSTRATIF			KEKUMUHAN	Kontribusi Pemerintah	Tahun Program	Sumber Pendanaan	Program Penanganan
	RT/ RW	KELURAHAN/ DESA	KECAMATAN/ DISTRIK					
	6 / IV			Sedang	Pusat, Provinsi, Pemerintah	2021	ABPD Kota Semarang dan DAK APBN	Program Dinas PerkimLH, KOTAKU, Program Dinas Lainnya
	7 / IV			Sedang	Pusat, Provinsi, Pemerintah	2021	ABPD Kota Semarang dan DAK APBN	Program Dinas PerkimLH, KOTAKU, Program Dinas Lainnya
37	3 / VII	JAGALAN	SEMARANG TENGAH	Ringan	Pusat, Provinsi, Pemerintah	2021	ABPD Kota Semarang dan DAK APBN	Program Dinas PerkimLH, KOTAKU, Program Dinas Lainnya
	4 / VII			Sedang	Pusat, Provinsi, Pemerintah	2021	ABPD Kota Semarang dan DAK APBN	Program Dinas PerkimLH, KOTAKU, Program Dinas Lainnya
38	1 / IV	KAUMAN		Sedang	Pusat, Provinsi, Pemerintah	2021	ABPD Kota Semarang dan DAK APBN	Program Dinas PerkimLH, KOTAKU, Program Dinas Lainnya
	2 / V			Sedang	Pusat, Provinsi, Pemerintah	2021	ABPD Kota Semarang dan DAK APBN	Program Dinas PerkimLH, KOTAKU, Program Dinas Lainnya
	4 / IV		Sedang	Pusat, Provinsi, Pemerintah	2021	ABPD Kota Semarang dan DAK APBN	Program Dinas PerkimLH, KOTAKU, Program Dinas Lainnya	
	2 / IV		Ringan	Pusat, Provinsi, Pemerintah	2021	ABPD Kota Semarang dan DAK APBN	Program Dinas PerkimLH, KOTAKU, Program Dinas Lainnya	

No	LINGKUP ADMINSTRATIF			KEKUMUHAN	Kontribusi Pemerintah	Tahun Program	Sumber Pendanaan	Program Penanganan
	RT/ RW	KELURAHAN/ DESA	KECAMATAN/ DISTRIK	TINGKAT				
	3 / IV			Sedang	Pusat, Provinsi, Pemerintah	2021	ABPD Kota Semarang dan DAK APBN	Program Dinas PerkimLH, KOTAKU, Program Dinas Lainnya
39	1 / III	KALIGAWA	GAYAMSARI	Ringan	Pusat, Provinsi, Pemerintah	2021	ABPD Kota Semarang dan DAK APBN	Program Dinas PerkimLH, KOTAKU, Program Dinas Lainnya
	1 / IV			Ringan	Pusat, Provinsi, Pemerintah	2021	ABPD Kota Semarang dan DAK APBN	Program Dinas PerkimLH, KOTAKU, Program Dinas Lainnya
	1 / V			Ringan	Pusat, Provinsi, Pemerintah	2021	ABPD Kota Semarang dan DAK APBN	Program Dinas PerkimLH, KOTAKU, Program Dinas Lainnya
	1 / VI			Ringan	Pusat, Provinsi, Pemerintah	2021	ABPD Kota Semarang dan DAK APBN	Program Dinas PerkimLH, KOTAKU, Program Dinas Lainnya
	2 / III			Ringan	Pusat, Provinsi, Pemerintah	2021	ABPD Kota Semarang dan DAK APBN	Program Dinas PerkimLH, KOTAKU, Program Dinas Lainnya
	2 / V			Ringan	Pusat, Provinsi, Pemerintah	2021	ABPD Kota Semarang dan DAK APBN	Program Dinas PerkimLH, KOTAKU, Program Dinas Lainnya
	2 / VI			Ringan	Pusat, Provinsi, Pemerintah	2021	ABPD Kota Semarang dan DAK APBN	Program Dinas PerkimLH, KOTAKU, Program Dinas Lainnya

No	LINGKUP ADMINSTRATIF			KEKUMUHAN	Kontribusi Pemerintah	Tahun Program	Sumber Pendanaan	Program Penanganan
	RT/ RW	KELURAHAN/ DESA	KECAMATAN/ DISTRIK					
	3 / VI			Ringan	Pusat, Provinsi, Pemerintah	2021	ABPD Kota Semarang dan DAK APBN	Program Dinas PerkimLH, KOTAKU, Program Dinas Lainnya
	4 / II			Ringan	Pusat, Provinsi, Pemerintah	2021	ABPD Kota Semarang dan DAK APBN	Program Dinas PerkimLH, KOTAKU, Program Dinas Lainnya
	4 / V			Ringan	Pusat, Provinsi, Pemerintah	2021	ABPD Kota Semarang dan DAK APBN	Program Dinas PerkimLH, KOTAKU, Program Dinas Lainnya
	4 / VI			Ringan	Pusat, Provinsi, Pemerintah	2021	ABPD Kota Semarang dan DAK APBN	Program Dinas PerkimLH, KOTAKU, Program Dinas Lainnya
	5 / V			Ringan	Pusat, Provinsi, Pemerintah	2021	ABPD Kota Semarang dan DAK APBN	Program Dinas PerkimLH, KOTAKU, Program Dinas Lainnya
	6 / V			Ringan	Pusat, Provinsi, Pemerintah	2021	ABPD Kota Semarang dan DAK APBN	Program Dinas PerkimLH, KOTAKU, Program Dinas Lainnya
	7 / III			Ringan	Pusat, Provinsi, Pemerintah	2021	ABPD Kota Semarang dan DAK APBN	Program Dinas PerkimLH, KOTAKU, Program Dinas Lainnya
	8 / III			Ringan	Pusat, Provinsi, Pemerintah	2021	ABPD Kota Semarang dan DAK APBN	Program Dinas PerkimLH, KOTAKU, Program Dinas Lainnya

No	LINGKUP ADMINSTRATIF			KEKUMUHAN	Kontribusi Pemerintah	Tahun Program	Sumber Pendanaan	Program Penanganan
	RT/ RW	KELURAHAN/ DESA	KECAMATAN/ DISTRIK					
40	1 / VII	TAMBAKREJO		Ringan	Pusat, Provinsi, Pemerintah	2021	ABPD Kota Semarang dan DAK APBN	Program Dinas PerkimLH, KOTAKU, Program Dinas Lainnya
	2 / II			Ringan	Pusat, Provinsi, Pemerintah	2021	ABPD Kota Semarang dan DAK APBN	Program Dinas PerkimLH, KOTAKU, Program Dinas Lainnya
	2 / VII			Ringan	Pusat, Provinsi, Pemerintah	2021	ABPD Kota Semarang dan DAK APBN	Program Dinas PerkimLH, KOTAKU, Program Dinas Lainnya
	3 / II			Ringan	Pusat, Provinsi, Pemerintah	2021	ABPD Kota Semarang dan DAK APBN	Program Dinas PerkimLH, KOTAKU, Program Dinas Lainnya
	3 / VII			Ringan	Pusat, Provinsi, Pemerintah	2021	ABPD Kota Semarang dan DAK APBN	Program Dinas PerkimLH, KOTAKU, Program Dinas Lainnya
	4 / VII			Ringan	Pusat, Provinsi, Pemerintah	2021	ABPD Kota Semarang dan DAK APBN	Program Dinas PerkimLH, KOTAKU, Program Dinas Lainnya
	5 / II			Ringan	Pusat, Provinsi, Pemerintah	2021	ABPD Kota Semarang dan DAK APBN	Program Dinas PerkimLH, KOTAKU, Program Dinas Lainnya
	5 / VII			Ringan	Pusat, Provinsi, Pemerintah	2021	ABPD Kota Semarang dan DAK APBN	Program Dinas PerkimLH, KOTAKU, Program Dinas Lainnya

No	LINGKUP ADMINSTRATIF			KEKUMUHAN	Kontribusi Pemerintah	Tahun Program	Sumber Pendanaan	Program Penanganan
	RT/ RW	KELURAHAN/ DESA	KECAMATAN/ DISTRIK					
	6 / VII			Ringan	Pusat, Provinsi, Pemerintah	2021	ABPD Kota Semarang dan DAK APBN	Program Dinas PerkimLH, KOTAKU, Program Dinas Lainnya
	7 / VII			Ringan	Pusat, Provinsi, Pemerintah	2021	ABPD Kota Semarang dan DAK APBN	Program Dinas PerkimLH, KOTAKU, Program Dinas Lainnya
41	1 / VI	PLALANGAN		Sedang	Pusat, Provinsi, Pemerintah	2021	ABPD Kota Semarang dan DAK APBN	Program Dinas PerkimLH, KOTAKU, Program Dinas Lainnya
	2 / VI			Sedang	Pusat, Provinsi, Pemerintah	2021	ABPD Kota Semarang dan DAK APBN	Program Dinas PerkimLH, KOTAKU, Program Dinas Lainnya
42	1 / V	PONGANGAN	GUNUNG PATI	Ringan	Pusat, Provinsi, Pemerintah	2021	ABPD Kota Semarang dan DAK APBN	Program Dinas PerkimLH, KOTAKU, Program Dinas Lainnya
	3 / V			Ringan	Pusat, Provinsi, Pemerintah	2021	ABPD Kota Semarang dan DAK APBN	Program Dinas PerkimLH, KOTAKU, Program Dinas Lainnya
	4 / V			Ringan	Pusat, Provinsi, Pemerintah	2021	ABPD Kota Semarang dan DAK APBN	Program Dinas PerkimLH, KOTAKU, Program Dinas Lainnya
	5 / V			Ringan	Pusat, Provinsi, Pemerintah	2021	ABPD Kota Semarang dan DAK APBN	Program Dinas PerkimLH, KOTAKU, Program Dinas Lainnya

No	LINGKUP ADMINSTRATIF			KEKUMUHAN	Kontribusi Pemerintah	Tahun Program	Sumber Pendanaan	Program Penanganan
	RT/ RW	KELURAHAN/ DESA	KECAMATAN/ DISTRIK					
43	8 / V	SUKOREJO		Ringan	Pusat, Provinsi, Pemerintah	2021	ABPD Kota Semarang dan DAK APBN	Program Dinas PerkimLH, KOTAKU, Program Dinas Lainnya
	2 / V			Ringan	Pusat, Provinsi, Pemerintah	2021	ABPD Kota Semarang dan DAK APBN	Program Dinas PerkimLH, KOTAKU, Program Dinas Lainnya
	1 / VII			Ringan	Pusat, Provinsi, Pemerintah	2021	ABPD Kota Semarang dan DAK APBN	Program Dinas PerkimLH, KOTAKU, Program Dinas Lainnya
	3 / VII			Ringan	Pusat, Provinsi, Pemerintah	2021	ABPD Kota Semarang dan DAK APBN	Program Dinas PerkimLH, KOTAKU, Program Dinas Lainnya
	9 / VII			Ringan	Pusat, Provinsi, Pemerintah	2021	ABPD Kota Semarang dan DAK APBN	Program Dinas PerkimLH, KOTAKU, Program Dinas Lainnya
	11 / VII			Ringan	Pusat, Provinsi, Pemerintah	2021	ABPD Kota Semarang dan DAK APBN	Program Dinas PerkimLH, KOTAKU, Program Dinas Lainnya

No	LINGKUP ADMINSTRATIF			KEKUMUHAN	Kontribusi Pemerintah	Tahun Program	Sumber Pendanaan	Program Penanganan
	RT/ RW	KELURAHAN/ DESA	KECAMATAN/ DISTRIK					
44	1 / II	WATES	NGALIYAN	Ringan	Pusat, Provinsi, Pemerintah	2021	ABPD Kota Semarang dan DAK APBN	Program Dinas PerkimLH, KOTAKU, Program Dinas Lainnya
	6 / III			Ringan	Pusat, Provinsi, Pemerintah	2021	ABPD Kota Semarang dan DAK APBN	Program Dinas PerkimLH, KOTAKU, Program Dinas Lainnya
	10 / III			Ringan	Pusat, Provinsi, Pemerintah	2021	ABPD Kota Semarang dan DAK APBN	Program Dinas PerkimLH, KOTAKU, Program Dinas Lainnya
45	1 / VII	WONOSARI		Ringan	Pusat, Provinsi, Pemerintah	2021	ABPD Kota Semarang dan DAK APBN	Program Dinas PerkimLH, KOTAKU, Program Dinas Lainnya
	2 / VII			Ringan	Pusat, Provinsi, Pemerintah	2021	ABPD Kota Semarang dan DAK APBN	Program Dinas PerkimLH, KOTAKU, Program Dinas Lainnya
	5 / VII			Ringan	Pusat, Provinsi, Pemerintah	2021	ABPD Kota Semarang dan DAK APBN	Program Dinas PerkimLH, KOTAKU, Program Dinas Lainnya
	6 / VII			Ringan	Pusat, Provinsi, Pemerintah	2021	ABPD Kota Semarang dan DAK APBN	Program Dinas PerkimLH, KOTAKU, Program Dinas Lainnya
	7 / III			Ringan	Pusat, Provinsi, Pemerintah	2021	ABPD Kota Semarang dan DAK APBN	Program Dinas PerkimLH, KOTAKU, Program Dinas Lainnya

No	LINGKUP ADMINSTRATIF			KEKUMUHAN	Kontribusi Pemerintah	Tahun Program	Sumber Pendanaan	Program Penanganan
	RT/ RW	KELURAHAN/ DESA	KECAMATAN/ DISTRIK	TINGKAT				
	7 / VII			Sedang	Pusat, Provinsi, Pemerintah	2021	ABPD Kota Semarang dan DAK APBN	Program Dinas PerkimLH, KOTAKU, Program Dinas Lainnya
	8 / III			Ringan	Pusat, Provinsi, Pemerintah	2021	ABPD Kota Semarang dan DAK APBN	Program Dinas PerkimLH, KOTAKU, Program Dinas Lainnya
	9 / III			Ringan	Pusat, Provinsi, Pemerintah	2021	ABPD Kota Semarang dan DAK APBN	Program Dinas PerkimLH, KOTAKU, Program Dinas Lainnya

BAB IV

PERMASALAHAN PERUMAHAN DAN PERMUKIMAN KUMUH

4.1. KRITERIA DAN INDIKATOR PENILAIAN PENENTUAN KLASIFIKASI DAN SKALA PRIORITAS PENANGANAN

Kondisi kekumuhan ini diidentifikasi berdasarkan kondisi bangunan gedung (ketidakteraturan bangunan, tingkat kepadatan bangunan, ketidaksesuaian dengan persyaratan teknis bangunan), kondisi jalan lingkungan (diidentifikasi berdasarkan pelayanan jaringan jalan lingkungan terhadap seluruh lingkungan perumahan dan permukiman dan kualitas permukaan jalan lingkungan), kondisi penyediaan air minum (diidentifikasi berdasarkan kemudahan akses aman air minum, serta pemenuhan kebutuhan air minum minimal per individu), kondisi drainase lingkungan (diidentifikasi berdasarkan ketersediaan drainase, kemampuan drainase lingkungan dalam mengalirkan air hujan, serta kualitas konstruksi drainase), kondisi pengelolaan air limbah (diidentifikasi berdasarkan pemenuhan persyaratan teknis pengelolaan air limbah, serta pemenuhan persyaratan teknis prasarana dan sarana pengelolaan air limbah), kondisi pengelolaan sampah (diidentifikasi berdasarkan pemenuhan persyaratan teknis pengelolaan sampah, serta pemenuhan persyaratan teknis prasarana dan sarana pengelolaan sampah), dan kondisi proteksi kebakaran (ketersediaan prasarana proteksi kebakaran dan ketersediaan sarana proteksi kebakaran).

Penilaian lokasi dilakukan untuk menilai hasil identifikasi lokasi terhadap aspek:

1. Kondisi Kekumuhan, Penilaian lokasi berdasarkan aspek permasalahan kekumuhan terdiri atas klasifikasi:
 - a. Kumuh kategori ringan;
 - b. Kumuh kategori sedang; dan
 - c. Kumuh kategori berat.
2. Legalitas Lahan, Penilaian lokasi berdasarkan aspek legalitas lahan terdiri atas klasifikasi:
 - a. Status lahan legal; dan
 - b. Status lahan tidak legal.

Legalitas lahan menjadi penting dikarenakan nantinya akan berpengaruh pada rekomendasi yang diberikan untuk penanganana perumahan dan permukiman kumuh. Apabila status lahannya legal, maka rekomendasi yang diberikan umumnya adalah penataan kawasan, sedangkan apabila status lahannya tidak legal maka rekomendasi yang diberikan lebih mengarah pada relokasi ke kawasan lain.

3. Pertimbangan Lain

Pertimbangan lain dalam penilaian tingkat kekumuhan di Kabupaten Semarang dilihat berdasarkan aspek sosial ekonomi, fisik keruangan dan regulasi/arahan kebijakan pemerintah pusat dan/atau daerah. Apabila dukungan aspek sosial, ekonomi dan keruangan tinggi maka masuk dalam pertimbangan kategori tinggi dan seterusnya.

Penilaian berdasarkan aspek pertimbangan lain terdiri atas:

- a. Pertimbangan lain kategori rendah;
- b. Pertimbangan lain kategori sedang; dan

c. Pertimbangan lain kategori tinggi.

Tabel IV. 1 Hasil Penilaian Penentuan Klasifikasi dan Skala Prioritas Penanganan

Pertimbangan Lain	Sosial Ekonomi	Fisik dan Keruangan	Regulasi/Kebijakan
Pertimbangan lain tinggi	<ul style="list-style-type: none"> Masyarakat guyub Dukungan masyarakat terhadap pembangunan tinggi Keikutsertaan masyarakat dalam partisipasi tinggi Kepadatan penduduk tinggi 	<ul style="list-style-type: none"> Terdapat pada lokasi rawan bencana Berlokasi pada pusat kota Lokasi strategis terhadap pusat-pusat pertumbuhan Berlokasi dekat dengan jalan utama Berada pada kawasan sempadan (sungai, kereta api, pantai) 	<ul style="list-style-type: none"> Diarahkan menjadi pusat-pusat pertumbuhan KI, KSP dan/atau KSK
Pertimbangan lain sedang	<ul style="list-style-type: none"> Dukungan masyarakat terhadap pembangunan tergolong sedang Keikutsertaan masyarakat dalam partisipasi sedang Kepadatan penduduk sedang 	<ul style="list-style-type: none"> Terdapat pada lokasi rawan bencana Lokasi strategis terhadap pusat-pusat kegiatan lokal Berada pada kawasan sempadan (sungai, kereta api, pantai) 	-
Pertimbangan lain rendah	<ul style="list-style-type: none"> Dukungan masyarakat terhadap pembangunan tergolong rendah Keikutsertaan masyarakat dalam partisipasi rendah Kepadatan penduduk rendah 	<ul style="list-style-type: none"> Lokasi strategis terhadap sarana dan prasarana lingkungan 	-

Sumber: Permen PUPR Nomor 14/PRT/M/2018 tentang Pencegahan dan Peningkatan Kualitas terhadap Perumahan Kumuh dan Permukiman Kumuh

Berdasarkan penilaian yang telah dilakukan berdasarkan formula penilaian tersebut di atas, selanjutnya lokasi Perumahan Kumuh dan Permukiman Kumuh dapat dikelompokkan dalam berbagai klasifikasi sebagaimana ditunjukkan dalam tabel berikut.

Tabel IV. 2 Hasil Penilaian Penentuan Klasifikasi dan Skala Prioritas Penanganan

Nilai	Keterangan	Berbagai Kondisi Klasifikasi																	
		A 1	A 2	A 3	A 4	A 5	A 6	B 1	B 2	B 3	B 4	B 5	B 6	C 1	C 2	C 3	C 4	C 5	C 6
Kondisi Kekumuhan																			
60 - 80	Kumuh Berat	X	X	X	X	X	X												
38 - 59	Kumuh Sedang							X	X	X	X	X	X						
16 - 37	Kumuh Ringan													X	X	X	X	X	X
Legalitas Lahan																			
(*)		X		X		X		X		X		X		X		X		X	

(-)			X		X		X		X		X		X		X		X		X
Pertimbangan Lain																			
11 - 15		X	X					X	X					X	X				
6 - 10				X	X					X	X					X	X		
1 - 5						X	X					X	X					X	X
Skala Prioritas Penanganan =	1	1	4	4	7	7	2	2	5	5	8	8	3	3	6	6	9	9	

Sumber: Permen PUPR Nomor 14/PRT/M/2018 tentang Pencegahan dan Peningkatan Kualitas terhadap Perumahan Kumuh dan Permukiman Kumuh

Dari tabel di atas dapat dilihat bahwa :

1. Berdasarkan kondisi kekumuhan, suatu lokasi merupakan: 6
 - a. kumuh berat bila memiliki nilai 60-80;
 - b. kumuh sedang bila memiliki nilai 38-59;
 - c. kumuh berat bila memiliki nilai 16-37;
2. Berdasarkan pertimbangan lain, suatu lokasi memiliki:
 - a. pertimbangan lain tinggi bila memiliki nilai 11-15;
 - b. pertimbangan lain sedang bila memiliki nilai 6-10;
 - c. pertimbangan lain rendah bila memiliki nilai 1-5;
3. Berdasarkan kondisi kekumuhan, suatu lokasi memiliki:
 - a. status lahan legal bila memiliki nilai positif (+);
 - b. status lahan tidak legal bila memiliki nilai negatif (-).

Berdasarkan penilaian tersebut, maka dapat terdapat 18 kemungkinan klasifikasi Perumahan Kumuh dan Permukiman Kumuh, yaitu sebagai berikut:

1. A1 lokasi kumuh berat, pertimbangan lain tinggi, dan status lahan legal;
2. A2 lokasi kumuh berat, pertimbangan lain tinggi, dan status lahan tidak legal;
3. A3 lokasi kumuh berat, pertimbangan lain sedang, dan status lahan legal;
4. A4 lokasi kumuh berat, pertimbangan lain sedang, dan status lahan tidak legal;
5. A5 lokasi kumuh berat, pertimbangan lain rendah, dan status lahan legal;
6. A6 lokasi kumuh berat, pertimbangan lain rendah, dan status lahan tidak legal;
7. B1 lokasi kumuh sedang, pertimbangan lain tinggi, dan status lahan legal;
8. B2 lokasi kumuh sedang, pertimbangan lain tinggi, dan status lahan tidak legal;
9. B3 lokasi kumuh sedang, pertimbangan lain sedang, dan status lahan legal;
10. B4 lokasi kumuh sedang, pertimbangan lain sedang, dan status lahan tidak legal;
11. B5 lokasi kumuh sedang, pertimbangan lain rendah, dan status lahan legal;

12. B6 lokasi kumuh sedang, pertimbangan lain rendah, dan status lahan tidak legal;
13. C1 lokasi kumuh rendah, pertimbangan lain tinggi, dan status lahan legal;
14. C2 lokasi kumuh rendah, pertimbangan lain tinggi, dan status lahan tidak legal;
15. C3 lokasi kumuh rendah, pertimbangan lain sedang, dan status lahan legal;
16. C4 lokasi kumuh rendah, pertimbangan lain sedang, dan status lahan tidak legal;
17. C5 lokasi kumuh rendah, pertimbangan lain rendah, dan status lahan legal;
18. C6 lokasi kumuh rendah, pertimbangan lain rendah, dan status lahan tidak legal.

Berdasarkan berbagai klasifikasi tersebut, maka dapat ditentukan skala prioritas penanganan, sebagai berikut:

1. Prioritas 1 yaitu untuk klasifikasi A1 dan A2;
2. Prioritas 2 yaitu untuk klasifikasi B1 dan B2;
3. Prioritas 3 yaitu untuk klasifikasi C1 dan C2;
4. Prioritas 4 yaitu untuk klasifikasi A3 dan A4;
5. Prioritas 5 yaitu untuk klasifikasi B3 dan B4;
6. Prioritas 6 yaitu untuk klasifikasi C3 dan C4;
7. Prioritas 7 yaitu untuk klasifikasi A5 dan A6;
8. Prioritas 8 yaitu untuk klasifikasi B5 dan B6;
9. Prioritas 9 yaitu untuk klasifikasi C5 dan C6.

Tabel 4.1-1 Formula Penilaian Lokasi

ASPEK	KRITERIA	INDIKATOR	PARAMETER	NILAI	SUMBER DATA
A. IDENTIFIKASI KONDISI KEKUMUHAN					
1. KONDISI BANGUNAN GEDUNG	a. Ketidakteraturan Bangunan	<ul style="list-style-type: none"> Tidak memenuhi ketentuan tata bangunan dalam RDTR, meliputi pengaturan bentuk, besaran, perletakan dan tampilan bangunan pada suatu zona; dan/atau Tidak memenuhi ketentuan tata bangunan dan tata kualitas lingkungan dalam RTBL, meliputi pengaturan blok lingkungan, kapling, bangunan, ketinggian dan elevasi lantai, konsep identitas lingkungan, konsep orientasi lingkungan dan wajah jalan. 	76% - 100% bangunan pada lokasi tidak memiliki keteraturan	5	Dokumen RDTRK dan RTBL, Format isian, observasi
			51% - 75% bangunan pada lokasi tidak memiliki keteraturan	3	
			25% - 50% bangunan pada lokasi tidak memiliki keteraturan	1	
	b. Tingkat Kepadatan Bangunan	<ul style="list-style-type: none"> KDB melebihi ketentuan RDTR, dan/atau RTB; KLB melebihi ketentuan dalam RDTR, dan/atau RTBL; dan/atau Kepadatan bangunan yang tinggi pada lokasi, yaitu : <ul style="list-style-type: none"> Untuk kota metropolitan dan kota besar >250 unit/Ha Untuk kota sedang dan kota kecil >200 unit/Ha 	76% - 100% bangunan memiliki kepadatan tidak sesuai ketentuan	5	Dokumen RDTRK dan RTBL, Dokumen IMB, Format isian, Peta Lokasi
			51% - 75% bangunan memiliki kepadatan tidak sesuai ketentuan	3	
			25% - 50% bangunan memiliki kepadatan tidak sesuai ketentuan	1	
	c. Ketidakterediaan dengan persyaratan Teknis Bangunan	Kondisi bangunan pada lokasi tidak memenuhi persyaratan : <ul style="list-style-type: none"> Pengendalian dampak lingkungan Pembangunan bangunan Gedung diatas dan/atau dibawah tanah, air dan/atau prasarana/sarana umum Keselamatan bangunan Gedung 	76% - 100% bangunan pada lokasi tidak memenuhi persyaratan teknis	5	Wawancara, Format Isian, Dokumen IMB, Observasi
			51% - 75% bangunan pada lokasi tidak	3	

ASPEK	KRITERIA	INDIKATOR	PARAMETER	NILAI	SUMBER DATA
		<ul style="list-style-type: none"> • Kesehatan bangunan Gedung • Kenyamanan bangunan Gedung • Kemudahan bangunan gedung 	memenuhi persyaratan teknis		
			25% - 50% bangunan pada lokasi tidak memenuhi persyaratan teknis	1	
2. KONDISI JALAN LINGKUNGAN	a. Jaringan jalan lingkungan tidak melayani seluruh lingkungan perumahan dan permukiman	Sebagian lokasi perumahan dan permukiman tidak terlayani dengan jalan lingkungan yang sesuai dengan ketentuan teknis	76% - 100% area tidak terlayani oleh jaringan jalan lingkungan	5	Wawancara, Format Isian, Peta Lokasi, Observasi
			51% - 75% area tidak terlayani oleh jaringan jalan lingkungan	3	
			25% - 50% area tidak terlayani oleh jaringan jalan lingkungan	1	
	b. Kualitas permukaan jalan lingkungan yang buruk	Sebagian atau seluruh jalan lingkungan terjadi kerusakan permukaan jalan pada lokasi perumahan atau permukiman	76% - 100% area memiliki kualitas permukaan yang buruk	5	Wawancara, Format Isian, Peta Lokasi, Observasi
			51% - 76% area memiliki kualitas permukaan yang buruk	3	
			25% - 50% area memiliki kualitas permukaan yang buruk	1	
3. KONDISI PENYEDIAAN AIR MINUM	a. Akses aman air minum	Masyarakat pada lokasi perumahan dan permukiman tidak dapat mengakses air minum yang mempunyai	76% - 100% populasi tidak dapat mengakses air minum yang aman	5	Wawancara, Format Isian, Observasi

ASPEK	KRITERIA	INDIKATOR	PARAMETER	NILAI	SUMBER DATA	
	tidak tersedia	kualitas tidak berwarna, tidak berbau dan tidak berasa	51% - 75% populasi tidak dapat mengakses air minum yang aman	3		
			25% - 50% populasi tidak dapat mengakses air minum yang aman	1		
	b. Kebutuhan air minum minimal setiap individu	Kebutuhan air minum masyarakat pada lokasi perumahan atau permukiman tidak mencapai minimal sebanyak 60 liter/orang/hari	76% - 100% populasi tidak terpenuhi kebutuhan air minum minimalnya	5		Wawancara, Format Isian, Observasi
			51% - 75% populasi tidak terpenuhi kebutuhan air minum minimalnya	3		
			25% - 50% populasi tidak terpenuhi kebutuhan air minum minimalnya	1		
	4. KONDISI DRAINASE LINGKUNGAN	a. Drainase lingkungan tidak tersedia	Saluran tersier dan/atau saluran lokal tidak tersedia, dan/atau tidak terhubung dengan saluran pada hirarki di atasnya sehingga menyebabkan air tidak dapat mengalir dan menimbulkan genangan	76% - 100% area tidak tersedia drainase lingkungan, dan/atau tidak terhubung dengan hirarki di atasnya		5
51% - 75% area tidak tersedia drainase lingkungan, dan/atau tidak terhubung dengan hirarki di atasnya				3		
25% - 50% area tidak tersedia drainase lingkungan, dan/atau				1		

ASPEK	KRITERIA	INDIKATOR	PARAMETER	NILAI	SUMBER DATA
			tidak terhubung dengan hirarki di atasnya		
	b. Drainase lingkungan tidak mampu mengalirkan limpasan air hujan	Jaringan drainase lingkungan tidak mampu mengalirkan limpasan air sehingga menimbulkan genangan dengan tinggi lebih dari 2 jam dan terjadi lebih dari 2 kali setahun	76% - 100% area terjadi genangan >30cm, >2 jam dan >2x setahun	5	Wawancara, Format Isian, Peta RIS, Observasi
			51% - 75% area terjadi genangan >30cm, >2 jam dan >2x setahun	3	
			25% - 50% area terjadi genangan >30cm, >2 jam dan >2x setahun	1	
	c. Kualitas konstruksi drainase lingkungan buruk	Kualitas konstruksi drainase buruk karena berupa galian tanah tanpa material pelapis atau penutup maupun karena telah terjadi kerusakan.	76% - 100% area memiliki kualitas konstruksi drainase yang buruk	5	Wawancara, Format Isian, Peta RIS, Observasi
			51% - 76% area memiliki kualitas konstruksi drainase yang buruk	3	
			25% - 50% area memiliki kualitas konstruksi drainase yang buruk	1	
5. KONDISI PENGELOLAAN AIR LIMBAH	a. Sistem pengelolaan air limbah tidak memenuhi persyaratan teknis	Pengelolaan air limbah pada lokasi perumahan dan permukiman tidak memiliki sistem yang memadai yaitu kakus/kloset yang tidak terhubung dengan tangki septick baik secara individu/domestik, komunal maupun terpusat	76% - 100% area memiliki system air limbah yang tidak sesuai dengan standar teknis	5	Wawancara, Format Isian, Peta RIS, Observasi
			51% - 75% area memiliki sistem air limbah yang tidak sesuai dengan standar teknis	3	

ASPEK	KRITERIA	INDIKATOR	PARAMETER	NILAI	SUMBER DATA
			25% - 50% area memiliki sistem air limbah yang tidak sesuai dengan standar teknis	1	
	b. Prasarana dan sarana pengelolaan air limbah yang tidak memenuhi persyaratan teknis	Kondisi prasarana dan sarana pengelolaan air limbah pada lokasi perumahan atau permukiman dimana : 1. Kakus/kloset tidak terhubung dengan tangki septik; 2. Tidak tersedianya sistem pengolahan air limbah setempat atau terpusat	76% - 100% area memiliki prasarana air limbah tidak sesuai dengan persyaratan teknis	5	Wawancara, Format Isian, Peta RIS, Observasi
51% - 75% area memiliki prasarana air limbah tidak sesuai dengan persyaratan teknis			3		
25% - 50% area memiliki prasarana air limbah tidak sesuai dengan persyaratan teknis			1		
6. KONDISI PENGELOLAAN SAMPAH	a. Prasarana dan sarana pengelolaan persampahan yang tidak memenuhi persyaratan teknis	Prasarana dan sarana pengelolaan air limbah pada lokasi perumahan atau permukiman tidak sesuai dengan persyaratan teknis, yaitu : 1. Tempat sampah dengan pemilahan sampah pada skala domestik atau rumah tangga 2. Tempat pengumpulan sampah (TPS) atau TPS 3R (<i>Reduce, Reuse, Recycle</i>) pada skala lingkungan 3. Sarana pengangkutan sampah pada skala lingkungan, dan 4. Tempat Pengolahan Sampah Terpadu (TPST) pada skala lingkungan	76% - 100% area memiliki prasarana pengelolaan sampah tidak sesuai dengan persyaratan teknis	5	Wawancara, Format Isian, Peta RIS, Observasi
			51% - 75% area memiliki prasarana pengelolaan sampah tidak sesuai dengan persyaratan teknis	3	
			25% - 50% area memiliki prasarana pengelolaan sampah tidak sesuai	1	

ASPEK	KRITERIA	INDIKATOR	PARAMETER	NILAI	SUMBER DATA
			dengan persyaratan teknis		
	b. Sistem Pengelolaan persampahan tidak memenuhi persyaratan teknis	Pengelolaan persampahan pada lingkungan perumahan atau permukiman tidak memenuhi persyaratan sebagai berikut : 1. Pewadahan dan pemilahan domestic 2. Pengumpulan lingkungan 3. Pengangkutan lingkungan 4. Pengolahan lingkungan	76% - 100% area memiliki persampah tidak sesuai standar	5	Wawancara, Format Isian, Peta RIS, Obeservasi
51% - 75% area memiliki persampah tidak sesuai standar			3		
25% - 50% area memiliki persampah tidak sesuai standar			1		
7. KONDISI PROTEKSI KEBAKARAN	a. Prasarana proteksi kebakaran tidak tersedia	Tidak tersedianya prasarana proteksi kebakaran pada lokasi, yaitu : 1. Pasokan air 2. Jalan lingkungan 3. Sarana Komunikasi; dan/atau 4. Data sistem proteksi kebakaran lingkungan	76% - 100% area tidak memiliki prasarana proteksi kebakaran	5	Wawancara, Format Isian, Peta RIS, Obeservasi
			51% - 75% area tidak memiliki prasarana proteksi kebakaran	3	
			25% - 50% area tidak memiliki prasarana proteksi kebakaran	1	
	b. Sarana proteksi kebakaran tidak tersedia	Tidak tersedianya sarana proteksi kebakaran pada lokasi, yaitu : 1. Alat Pemadam Api Ringan (APAR) 2. Kendaraan pemadam kebakaran; dan/atau 3. Mobil tangga sesuai kebutuhan	76% - 100% area tidak memiliki sarana proteksi kebakaran	5	Wawancara, Format Isian, Peta RIS, Obeservasi
51% - 75% area tidak memiliki sarana proteksi kebakaran			3		

ASPEK	KRITERIA	INDIKATOR	PARAMETER	NILAI	SUMBER DATA
			25% - 50% area tidak memiliki sarana proteksi kebakaran	1	
B. IDENTIFIKASI IDENTITAS LAHAN					
1. LEGALITAS LAHAN	a. Kejelasan Status Penguasaan Lahan	Kejelasan terhadap status penguasaan lahan berupa : 1. Kepemilikan sendiri, dengan bukti dokumen sertifikat hak atas tanah atau bentuk dokumen keterangan status tanah lainnya yang sah; atau 2. Kepemilikan pihak lain (termasuk milik adat/ulayat), dengan bukti ijin pemanfaatan tanah dari pemegang hak atas tanah atau pemilik tanah dalam bentuk perjanjian tertulis.	Keseluruhan lokasi memiliki kejelasan status penguasaan lahan, nsik milik sendiri atau milik pihak lain	(+)	Wawancara, Format Isian, Dokumen Pertanahan, Observasi
			Sebagian atau keseluruhan lokasi tidak memiliki kejelasan status penguasaan lahan, baik milik sendiri atau milik pihak lain.	(-)	
	b. Kesesuaian RTR	Kesesuaian terhadap peruntukan lahan dalam Rencana Tata Ruang (RTR) dengan bukti Ijin Persetujuan Bangunan Gedung dan/atau Surat Keterangan Rencana Kota (KRK)	Keseluruhan lokasi berada pada zona peruntukan perumahan/permukiman sesuai RTR.	(+)	Wawancara, Format Isian, RTRW, Observasi
			Sebagian atau keseluruhan lokasi berada bukan pada zona peruntukan perumahan/permukiman sesuai RTR.	(-)	

ASPEK	KRITERIA	INDIKATOR	PARAMETER	NILAI	SUMBER DATA
C. IDENTIFIKASI PERTIMBANGAN LAIN					
1. PERTIMBANGAN LAIN	a. Nilai Strategis Lokasi	Pertimbangan letak lokasi perumahan atau permukiman pada : 1. Fungsi strategis kota; atau 2. Bukan fungsi strategis kota	Lokasi terletak pada fungsi strategis kota		Wawancara, Format Isian, RTRW, RDTRK, Observasi
			Lokasi tidak terletak pada fungsi strategis kota		
	b. Kependudukan	Pertimbangan kepadatan penduduk pada lokasi perumahan atau permukiman dengan klasifikasi : 1. Rendah, yaitu kepadatan penduduk di bawah 150 jiwa/ha; 2. Sedang, yaitu kepadatan penduduk antara 151 - 200 jiwa/ha; 3. Tinggi, yaitu kepadatan penduduk antara 201 - 400 jiwa/ha; 4. Sangat padat, yaitu kepadatan penduduk di atas 400 jiwa/ha	<ul style="list-style-type: none"> Untuk Metropolitan dan Kota Besar kepadatan penduduk pada lokasi sebesar >400 jiwa/ha Untuk kota sedang dan kota kecil kepadatan penduduk pada lokasi sebesar >200 jiwa/ha 	5	Wawancara, Format Isian, Statistik, Observasi
			Kepadatan penduduk pada lokasi sebesar 151 – 200 jiwa/ha	3	
Kepadatan penduduk pada lokasi sebesar <150 jiwa/ha			1		
c. Kondisi Sosial, Ekonomi dan Budaya	Pertimbangan potensi yang dimiliki lokasi perumahan dan permukiman berupa : 1. Potensi sosial yaitu tingkat partisipasi masyarakat dalam mendukung pembangunan.	Lokasi memiliki potensi sosial, ekonomi dan budaya untuk dikembangkan atau dipelihara	5	Wawancara, format isian, observasi	

ASPEK	KRITERIA	INDIKATOR	PARAMETER	NILAI	SUMBER DATA
		2. Potensi ekonomi yaitu adanya kegiatan ekonomi tertentu yang bersifat strategis bagi masyarakat setempat; 3. Potensi budaya yaitu adanya kegiatan atau warisan budaya tertentu yang dimiliki masyarakat setempat	Lokasi tidak memiliki potensi sosial, ekonomi dan budaya untuk dikembangkan atau dipelihara	1	

Sumber : Hasil Analisis Tim Penyusun, 2021

Berdasarkan kriteria penilaian diatas, maka prioritas penanganan perumahan kumuh dan permukiman kumuh di Kota Semarang adalah :

NO	NAMA LOKASI	LUAS (HA)	LINGKUP ADMINSTRATIF			KEPENDUDUKAN		KOORDINAT						KEKUMUHAN		PERTIMBANGAN LAIN		LEGALITAS TANAH	PRIORITAS
			RT / RW	KELURAHAN	KECAMATAN	JUMLAH	KEPADATAN	X			Y			NILAI	TINGKAT	NILAI	TINGKAT		
								Derajat	Menit	Detik	Derajat	Menit	Detik						
1	JABUNGAN	3,55	1 / I	JABUNGAN	BANYUMANIK	198	<150 jiwa/Ha	110	27	1,07	-7	-4	-46,68	29	Ringan	3	Rendah	Legal	C5 / 9
2	JABUNGAN	2,59	2 / II	JABUNGAN	BANYUMANIK	147	<150 jiwa/Ha	110	26	46,07	-7	-4	-42,71	18	Ringan	3	Rendah	Legal	C5 / 9
3	JABUNGAN	1,11	2 / IV	JABUNGAN	BANYUMANIK	143	<150 jiwa/Ha	110	27	10,78	-7	-5	-12,93	24	Ringan	7	Sedang	Legal	C3 / 6
4	JABUNGAN	1,38	2 / V	JABUNGAN	BANYUMANIK	120	<150 jiwa/Ha	110	26	56,69	-7	-5	-17,93	21	Ringan	3	Rendah	Legal	C5 / 9
5	JABUNGAN	3,10	3 / II	JABUNGAN	BANYUMANIK	208	<150 jiwa/Ha	110	26	49,35	-7	-4	-45,67	23	Ringan	3	Rendah	Legal	C5 / 9
6	JABUNGAN	2,78	3 / III	JABUNGAN	BANYUMANIK	141	<150 jiwa/Ha	110	26	52,02	-7	-5	-6,55	32	Ringan	3	Rendah	Legal	C5 / 9
7	JABUNGAN	0,92	3 / IV	JABUNGAN	BANYUMANIK	108	<150 jiwa/Ha	110	27	10,24	-7	-5	-16,6	18	Ringan	7	Sedang	Legal	C3 / 6

NO	NAMA LOKASI	LUAS (HA)	LINGKUP ADMINSTRATIF			KEPENDUDUKAN		KOORDINAT						KEKUMUHAN		PERTIMBANGAN LAIN		LEGALITAS TANAH	PRIORITAS
			RT / RW	KELURAHAN	KECAMATAN	JUMLAH	KEPADATAN	X			Y			NILAI	TINGKAT	NILAI	TINGKAT		
								Derajat	Menit	Detik	Derajat	Menit	Detik						
8	JABUNGAN	1,14	3 / V	JABUNGAN	BANYUMANIK	70	<150 jiwa/Ha	110	27	1,04	-7	-5	-17,03	27	Ringan	11	Tinggi	Legal	C1 / 3
9	JABUNGAN	1,93	4 / V	JABUNGAN	BANYUMANIK	16	<150 jiwa/Ha	110	26	58,44	-7	-5	-13,63	27	Ringan	3	Rendah	Legal	C5 / 9
10	BANGETAYU KULON	0,64	5 / VIII	BANGETAYU KULON	GENUK	146	>200 jiwa/Ha	110	29	22,49	-6	-59	-44,12	16	Ringan	7	Sedang	Legal	C3 / 6
11	BANGETAYU KULON	0,86	6 / VIII	BANGETAYU KULON	GENUK	178	>200 jiwa/Ha	110	28	21,31	-6	-58	-24,05	18	Ringan	7	Sedang	Legal	C3 / 6
12	BANGETAYU WETAN	8,35	5 / IV	BANGETAYU WETAN	GENUK	260	<150 jiwa/Ha	110	28	21,75	-6	-58	-26	17	Ringan	3	Rendah	Legal	C5 / 9
13	KARANGROTO	2,47	2 / VIII	KARANGROTO	GENUK	317	<150 jiwa/Ha	110	29	28,51	-6	-57	-20,03	30	Ringan	3	Rendah	Legal	C5 / 9
14	KARANGROTO	1,90	6 / VIII	KARANGROTO	GENUK	310	151-200 Jiwa/Ha	110	29	42,09	-6	-57	-23,31	26	Ringan	5	Rendah	Legal	C5 / 9
15	KARANGROTO	0,68	8 / VIII	KARANGROTO	GENUK	56	<150 jiwa/Ha	110	29	35,49	-6	-57	-18,94	40	Sedang	3	Rendah	Legal	B5 / 8
16	KUDU	1,69	6 / VII	KUDU	GENUK	97	<150 jiwa/Ha	110	30	17,39	-6	-57	-12,95	35	Ringan	3	Rendah	Legal	C5 / 9
17	KUDU	3,37	7 / VII	KUDU	GENUK	140	<150 jiwa/Ha	110	30	23,13	-6	-57	-14,47	26	Ringan	3	Rendah	Legal	C5 / 9
18	KUDU	1,34	10 / VII	KUDU	GENUK	133	<150 jiwa/Ha	110	30	24,21	-6	-57	-17,98	46	Sedang	7	Sedang	Legal	B3 / 5
19	BANJARDOWO	1,10	1 / II	BANJARDOWO	GENUK	111	<150 jiwa/Ha	110	28	59,29	-6	-57	-16,54	16	Ringan	7	Sedang	Legal	C3 / 6
20	BANJARDOWO	2,40	1 / IV	BANJARDOWO	GENUK	256	<150 jiwa/Ha	110	28	49,83	-6	-57	-29,49	18	Ringan	7	Sedang	Legal	C3 / 6
21	BANJARDOWO	1,84	2 / II	BANJARDOWO	GENUK	152	<150 jiwa/Ha	110	28	51,58	-6	-57	-16,82	22	Ringan	7	Sedang	Legal	C3 / 6
22	BANJARDOWO	1,24	2 / IV	BANJARDOWO	GENUK	122	<150 jiwa/Ha	110	28	46,68	-6	-57	-32,34	27	Ringan	11	Tinggi	Legal	C1 / 3

NO	NAMA LOKASI	LUAS (HA)	LINGKUP ADMINSTRATIF			KEPENDUDUKAN		KOORDINAT						KEKUMUHAN		PERTIMBANGAN LAIN		LEGALITAS TANAH	PRIORITAS
			RT / RW	KELURAHAN	KECAMATAN	JUMLAH	KEPADATAN	X			Y			NILAI	TINGKAT	NILAI	TINGKAT		
								Derajat	Menit	Detik	Derajat	Menit	Detik						
23	BANJARDOWO	3,24	3 / II	BANJARDO WO	GENUK	268	<150 jiwa/Ha	110	28	56,58	-6	-57	-24,7	16	Ringan	7	Sedang	Legal	C3 / 6
24	BANJARDOWO	2,28	3 / IV	BANJARDO WO	GENUK	163	<150 jiwa/Ha	110	28	55,04	-6	-57	-35,9	23	Ringan	7	Sedang	Legal	C3 / 6
25	BANJARDOWO	2,10	4 / II	BANJARDO WO	GENUK	144	<150 jiwa/Ha	110	28	58,4	-6	-57	-19,73	16	Ringan	7	Sedang	Legal	C3 / 6
26	BANJARDOWO	2,45	4 / IV	BANJARDO WO	GENUK	195	<150 jiwa/Ha	110	28	45,99	-6	-57	-39,47	16	Ringan	7	Sedang	Legal	C3 / 6
27	BANJARDOWO	0,77	5 / II	BANJARDO WO	GENUK	75	<150 jiwa/Ha	110	28	56,68	-6	-57	-15,45	32	Ringan	7	Sedang	Legal	C3 / 6
28	BANJARDOWO	1,77	5 / IV	BANJARDO WO	GENUK	205	<150 jiwa/Ha	110	28	48,15	-6	-57	-37,17	20	Ringan	7	Sedang	Legal	C3 / 6
29	BANJARDOWO	1,00	6 / II	BANJARDO WO	GENUK	177	151-200 Jiwa/Ha	110	29	1,92	-6	-57	-17,43	22	Ringan	9	Sedang	Legal	C3 / 6
30	BANJARDOWO	2,32	6 / IV	BANJARDO WO	GENUK	223	<150 jiwa/Ha	110	28	52,4	-6	-57	-38,06	33	Ringan	7	Sedang	Legal	C3 / 6
31	BANJARDOWO	1,32	7 / II	BANJARDO WO	GENUK	120	<150 jiwa/Ha	110	28	54,15	-6	-57	-19,01	19	Ringan	7	Sedang	Legal	C3 / 6
32	BANJARDOWO	0,78	7 / IV	BANJARDO WO	GENUK	110	<150 jiwa/Ha	110	28	49,62	-6	-57	-34,5	20	Ringan	11	Tinggi	Legal	C1 / 3
33	BANJARDOWO	1,11	8 / IV	BANJARDO WO	GENUK	129	<150 jiwa/Ha	110	28	51,89	-6	-57	-31,69	18	Ringan	7	Sedang	Legal	C3 / 6
34	BANJARDOWO	2,43	9 / IV	BANJARDO WO	GENUK	184	<150 jiwa/Ha	110	28	55,55	-6	-57	-42,11	19	Ringan	11	Tinggi	Legal	C1 / 3
35	TRIMULYO	1,49	4 / II	TRIMULYO	GENUK	200	<150 jiwa/Ha	110	28	49,61	-6	-56	-56,54	19	Ringan	11	Tinggi	Legal	C1 / 3
36	TRIMULYO	0,27	5 / IV	TRIMULYO	GENUK	97	>200 jiwa/Ha	110	28	15,39	-6	-56	-59,55	20	Ringan	15	Tinggi	Legal	C1 / 3
37	TRIMULYO	0,27	6 / IV	TRIMULYO	GENUK	100	>200 jiwa/Ha	110	28	15,71	-6	-56	-57,46	19	Ringan	11	Tinggi	Legal	C1 / 3

NO	NAMA LOKASI	LUAS (HA)	LINGKUP ADMINSTRATIF			KEPENDUDUKAN		KOORDINAT						KEKUMUHAN		PERTIMBANGAN LAIN		LEGALITAS TANAH	PRIORITAS
			RT / RW	KELURAHAN	KECAMATAN	JUMLAH	KEPADATAN	X			Y			NILAI	TINGKAT	NILAI	TINGKAT		
								Derajat	Menit	Detik	Derajat	Menit	Detik						
38	MUKTIHARJO KIDUL	0,39	1 / XII	MUKTIHARJO KIDUL	PEDURUNGAN	220	>200 jiwa/Ha	110	27	29,39	-6	-58	-12,7	28	Ringan	7	Sedang	Legal	C3 / 6
39	MUKTIHARJO KIDUL	0,26	2 / X	MUKTIHARJO KIDUL	PEDURUNGAN	128	>200 jiwa/Ha	110	27	11,05	-6	-58	-12,91	19	Ringan	7	Sedang	Legal	C3 / 6
40	MUKTIHARJO KIDUL	0,72	2 / XI	MUKTIHARJO KIDUL	PEDURUNGAN	180	>200 jiwa/Ha	110	27	13,33	-6	-58	-1,72	29	Ringan	7	Sedang	Legal	C3 / 6
41	MUKTIHARJO KIDUL	0,47	2 / XXI II	MUKTIHARJO KIDUL	PEDURUNGAN	93	151-200 Jiwa/Ha	110	27	13,35	-6	-58	-4,43	34	Ringan	5	Rendah	Legal	C5 / 9
42	MUKTIHARJO KIDUL	0,98	3 / VIII	MUKTIHARJO KIDUL	PEDURUNGAN	217	>200 jiwa/Ha	110	27	20,13	-6	-58	-2,47	25	Ringan	11	Tinggi	Legal	C1 / 3
43	MUKTIHARJO KIDUL	0,26	3 / IX	MUKTIHARJO KIDUL	PEDURUNGAN	174	>200 jiwa/Ha	110	27	20,17	-6	-58	-9,36	35	Ringan	7	Sedang	Legal	C3 / 6
44	MUKTIHARJO KIDUL	0,80	3 / XII	MUKTIHARJO KIDUL	PEDURUNGAN	314	>200 jiwa/Ha	110	27	24,28	-6	-58	-6,83	30	Ringan	11	Tinggi	Legal	C1 / 3
45	MUKTIHARJO KIDUL	0,35	4 / IX	MUKTIHARJO KIDUL	PEDURUNGAN	123	>200 jiwa/Ha	110	27	23,27	-6	-58	-9,63	40	Sedang	7	Sedang	Legal	B3 / 5
46	MUKTIHARJO KIDUL	0,20	4 / X	MUKTIHARJO KIDUL	PEDURUNGAN	113	>200 jiwa/Ha	110	27	22,98	-6	-58	-10,41	29	Ringan	11	Tinggi	Legal	C1 / 3
47	MUKTIHARJO KIDUL	0,54	4 / XII	MUKTIHARJO KIDUL	PEDURUNGAN	230	>200 jiwa/Ha	110	27	23,22	-6	-58	-11,27	16	Ringan	11	Tinggi	Legal	C1 / 3
48	MUKTIHARJO KIDUL	0,26	5 / X	MUKTIHARJO KIDUL	PEDURUNGAN	68	>200 jiwa/Ha	110	27	26,58	-6	-58	-8,96	24	Ringan	7	Sedang	Legal	C3 / 6
49	MUKTIHARJO KIDUL	1,32	5 / XII	MUKTIHARJO KIDUL	PEDURUNGAN	187	<150 jiwa/Ha	110	27	27,27	-6	-58	-9,52	29	Ringan	3	Rendah	Legal	C5 / 9
50	MUKTIHARJO KIDUL	0,08	6 / IX	MUKTIHARJO KIDUL	PEDURUNGAN	144	>200 jiwa/Ha	110	27	26,96	-6	-58	-11,81	35	Ringan	11	Tinggi	Legal	C1 / 3
51	MUKTIHARJO KIDUL	0,40	6 / XI	MUKTIHARJO KIDUL	PEDURUNGAN	133	>200 jiwa/Ha	110	27	29,75	-6	-58	-11,03	19	Ringan	15	Tinggi	Legal	C1 / 3
52	MUKTIHARJO KIDUL	1,40	6 / XII	MUKTIHARJO KIDUL	PEDURUNGAN	146	<150 jiwa/Ha	110	27	8,09	-6	-57	-51,09	35	Ringan	7	Sedang	Legal	C3 / 6

NO	NAMA LOKASI	LUAS (HA)	LINGKUP ADMINSTRATIF			KEPENDUDUKAN		KOORDINAT						KEKUMUHAN		PERTIMBANGAN LAIN		LEGALITAS TANAH	PRIORITAS
			RT / RW	KELURAHAN	KECAMATAN	JUMLAH	KEPADATAN	X			Y			NILAI	TINGKAT	NILAI	TINGKAT		
								Derajat	Menit	Detik	Derajat	Menit	Detik						
53	MUKTIHARJO KIDUL	0,21	8 / VIII	MUKTIHARJO KIDUL	PEDURUNGAN	94	>200 jiwa/Ha	110	27	12,63	-6	-57	-56,15	19	Ringan	11	Tinggi	Legal	C1 / 3
54	TAWANGMAS	0,64	1 / VI	TAWANGMAS	SEMARANG BARAT	288	>200 jiwa/Ha	110	23	35,16	-6	-58	-12,4	18	Ringan	15	Tinggi	Legal	C1 / 3
55	TAWANGMAS	1,12	2 / VI	TAWANGMAS	SEMARANG BARAT	194	151-200 Jiwa/Ha	110	23	38,61	-6	-58	-13,41	18	Ringan	5	Rendah	Legal	C5 / 9
56	TAWANGMAS	0,53	3 / VI	TAWANGMAS	SEMARANG BARAT	191	>200 jiwa/Ha	110	23	37,13	-6	-58	-15,69	20	Ringan	7	Sedang	Legal	C3 / 6
57	TAWANGMAS	0,31	4 / VI	TAWANGMAS	SEMARANG BARAT	238	>200 jiwa/Ha	110	23	35,33	-6	-58	-14,76	19	Ringan	11	Tinggi	Legal	C1 / 3
58	KEMIJEN	0,53	1 / IV	KEMIJEN	SEMARANG TIMUR	132	>200 jiwa/Ha	110	25	52,91	-6	-57	-16,05	33	Ringan	15	Tinggi	Legal	C1 / 3
59	KEMIJEN	0,72	1 / VI	KEMIJEN	SEMARANG TIMUR	216	>200 jiwa/Ha	110	26	0,63	-6	-57	-13,24	21	Ringan	15	Tinggi	Legal	C1 / 3
60	KEMIJEN	0,38	1 / VII	KEMIJEN	SEMARANG TIMUR	477	>200 jiwa/Ha	110	26	8,96	-6	-57	-14,7	21	Ringan	15	Tinggi	Legal	C1 / 3
61	KEMIJEN	0,28	1 / X	KEMIJEN	SEMARANG TIMUR	120	>200 jiwa/Ha	110	26	10,17	-6	-57	-16,5	17	Ringan	15	Tinggi	Legal	C1 / 3
62	KEMIJEN	1,11	2 / IV	KEMIJEN	SEMARANG TIMUR	119	<150 jiwa/Ha	110	26	12,63	-6	-57	-12,59	33	Ringan	3	Rendah	Legal	C5 / 9
63	KEMIJEN	0,64	2 / VI	KEMIJEN	SEMARANG TIMUR	252	>200 jiwa/Ha	110	26	8,88	-6	-57	-13,35	17	Ringan	7	Sedang	Legal	C3 / 6
64	KEMIJEN	0,17	2 / X	KEMIJEN	SEMARANG TIMUR	103	>200 jiwa/Ha	110	26	8,03	-6	-57	-10,79	21	Ringan	7	Sedang	Legal	C3 / 6
65	KEMIJEN	0,29	3 / V	KEMIJEN	SEMARANG TIMUR	163	>200 jiwa/Ha	110	26	12,08	-6	-57	-10,75	29	Ringan	7	Sedang	Legal	C3 / 6
66	KEMIJEN	1,06	4 / V	KEMIJEN	SEMARANG TIMUR	284	>200 jiwa/Ha	110	26	19,09	-6	-57	-7,18	34	Ringan	7	Sedang	Legal	C3 / 6
67	KEMIJEN	0,36	4 / VIII	KEMIJEN	SEMARANG TIMUR	97	>200 jiwa/Ha	110	26	18,95	-6	-57	-8,41	18	Ringan	7	Sedang	Legal	C3 / 6

NO	NAMA LOKASI	LUAS (HA)	LINGKUP ADMINSTRATIF			KEPENDUDUKAN		KOORDINAT						KEKUMUHAN		PERTIMBANGAN LAIN		LEGALITAS TANAH	PRIORITAS
			RT / RW	KELURAHAN	KECAMATAN	JUMLAH	KEPADATAN	X			Y			NILAI	TINGKAT	NILAI	TINGKAT		
								Derajat	Menit	Detik	Derajat	Menit	Detik						
68	KEMIJEN	0,92	5 / V	KEMIJEN	SEMARANG TIMUR	171	151-200 Jiwa/Ha	110	26	22,17	-6	-57	-19,38	28	Ringan	5	Rendah	Legal	C5 / 9
69	KEMIJEN	0,48	6 / V	KEMIJEN	SEMARANG TIMUR	192	>200 jiwa/Ha	110	26	24,92	-6	-57	-22,16	26	Ringan	7	Sedang	Legal	C3 / 6
70	KEMIJEN	0,37	6 / VIII	KEMIJEN	SEMARANG TIMUR	88	>200 jiwa/Ha	110	26	26,61	-6	-57	-24,57	23	Ringan	7	Sedang	Legal	C3 / 6
71	KEMIJEN	0,41	6 / X	KEMIJEN	SEMARANG TIMUR	158	>200 jiwa/Ha	110	26	22,25	-6	-57	-33,62	18	Ringan	7	Sedang	Legal	C3 / 6
72	KEMIJEN	0,66	10 / V	KEMIJEN	SEMARANG TIMUR	116	151-200 Jiwa/Ha	110	26	25,18	-6	-57	-32,77	30	Ringan	5	Rendah	Legal	C5 / 9
73	KEMIJEN	0,62	11 / V	KEMIJEN	SEMARANG TIMUR	186	>200 jiwa/Ha	110	26	23,08	-6	-57	-29,07	20	Ringan	7	Sedang	Legal	C3 / 6
74	BANDARHARJO	0,21	1 / III	BANDARHARJO	SEMARANG UTARA	198	>200 jiwa/Ha	110	25	37,45	-6	-57	-50,24	30	Ringan	7	Sedang	Legal	C3 / 6
75	BANDARHARJO	0,51	1 / V	BANDARHARJO	SEMARANG UTARA	124	>200 jiwa/Ha	110	26	10,02	-6	-56	-38,03	25	Ringan	7	Sedang	Legal	C3 / 6
76	BANDARHARJO	0,26	2 / III	BANDARHARJO	SEMARANG UTARA	281	>200 jiwa/Ha	110	26	10,1	-6	-56	-39,27	26	Ringan	7	Sedang	Legal	C3 / 6
77	BANDARHARJO	0,36	3 / III	BANDARHARJO	SEMARANG UTARA	138	>200 jiwa/Ha	110	26	10,89	-6	-56	-40,3	23	Ringan	7	Sedang	Legal	C3 / 6
78	BANDARHARJO	0,53	4 / III	BANDARHARJO	SEMARANG UTARA	186	>200 jiwa/Ha	110	26	11,33	-6	-56	-41,87	21	Ringan	11	Tinggi	Legal	C1 / 3
79	BANDARHARJO	0,33	6 / II	BANDARHARJO	SEMARANG UTARA	133	>200 jiwa/Ha	110	26	9,01	-6	-56	-47,87	29	Ringan	11	Tinggi	Legal	C1 / 3
80	BANDARHARJO	0,20	7 / II	BANDARHARJO	SEMARANG UTARA	144	>200 jiwa/Ha	110	26	8,68	-6	-56	-46,38	30	Ringan	11	Tinggi	Legal	C1 / 3
81	BANDARHARJO	0,65	8 / II	BANDARHARJO	SEMARANG UTARA	254	>200 jiwa/Ha	110	26	11,95	-6	-56	-44,13	26	Ringan	15	Tinggi	Legal	C1 / 3
82	BANDARHARJO	0,31	8 / III	BANDARHARJO	SEMARANG UTARA	91	>200 jiwa/Ha	110	26	13,5	-6	-56	-47,74	26	Ringan	11	Tinggi	Legal	C1 / 3

NO	NAMA LOKASI	LUAS (HA)	LINGKUP ADMINSTRATIF			KEPENDUDUKAN		KOORDINAT						KEKUMUHAN		PERTIMBANGAN LAIN		LEGALITAS TANAH	PRIORITAS
			RT / RW	KELURAHAN	KECAMATAN	JUMLAH	KEPADATAN	X			Y			NILAI	TINGKAT	NILAI	TINGKAT		
								Derajat	Menit	Detik	Derajat	Menit	Detik						
83	BANDARHARJO	0,22	8 / V	BANDARHARJO	SEMARANG UTARA	188	>200 jiwa/Ha	110	26	9,39	-6	-56	-51,78	25	Ringan	11	Tinggi	Legal	C1 / 3
84	BANDARHARJO	0,23	11 / II	BANDARHARJO	SEMARANG UTARA	137	>200 jiwa/Ha	110	26	13,07	-6	-56	-52,55	26	Ringan	11	Tinggi	Legal	C1 / 3
85	BANDARHARJO	0,45	12 / II	BANDARHARJO	SEMARANG UTARA	154	>200 jiwa/Ha	110	26	10,75	-6	-56	-53,63	25	Ringan	11	Tinggi	Legal	C1 / 3
86	DADAPSARI	0,73	1 / II	DADAPSARI	SEMARANG UTARA	94	<150 jiwa/Ha	110	26	14,69	-6	-56	-54,56	20	Ringan	11	Tinggi	Legal	C1 / 3
87	DADAPSARI	0,23	1 / III	DADAPSARI	SEMARANG UTARA	119	>200 jiwa/Ha	110	26	13,66	-6	-56	-58,58	20	Ringan	15	Tinggi	Legal	C1 / 3
88	DADAPSARI	0,29	1 / IV	DADAPSARI	SEMARANG UTARA	104	>200 jiwa/Ha	110	26	15,94	-6	-56	-55,71	16	Ringan	11	Tinggi	Legal	C1 / 3
89	DADAPSARI	1,10	1 / V	DADAPSARI	SEMARANG UTARA	119	<150 jiwa/Ha	110	26	16,4	-6	-56	-57,31	17	Ringan	7	Sedang	Legal	C3 / 6
90	DADAPSARI	0,53	1 / VI	DADAPSARI	SEMARANG UTARA	44	<150 jiwa/Ha	110	26	16,85	-6	-56	-58,83	17	Ringan	11	Tinggi	Legal	C1 / 3
91	DADAPSARI	0,26	1 / VII	DADAPSARI	SEMARANG UTARA	117	>200 jiwa/Ha	110	26	16,44	-6	-57	-0,59	16	Ringan	15	Tinggi	Legal	C1 / 3
92	DADAPSARI	0,71	1 / VIII	DADAPSARI	SEMARANG UTARA	109	151-200 Jiwa/Ha	110	26	15,94	-6	-57	-2,11	20	Ringan	9	Sedang	Legal	C3 / 6
93	DADAPSARI	0,17	1 / X	DADAPSARI	SEMARANG UTARA	98	>200 jiwa/Ha	110	26	15,78	-6	-57	-3,83	22	Ringan	7	Sedang	Legal	C3 / 6
94	DADAPSARI	0,28	2 / II	DADAPSARI	SEMARANG UTARA	114	>200 jiwa/Ha	110	25	38,51	-6	-57	-27,11	19	Ringan	7	Sedang	Legal	C3 / 6
95	DADAPSARI	0,13	2 / III	DADAPSARI	SEMARANG UTARA	70	>200 jiwa/Ha	110	25	40,22	-6	-57	-25,34	18	Ringan	7	Sedang	Legal	C3 / 6
96	DADAPSARI	0,31	2 / IV	DADAPSARI	SEMARANG UTARA	71	>200 jiwa/Ha	110	25	42,6	-6	-57	-34,69	21	Ringan	7	Sedang	Legal	C3 / 6
97	DADAPSARI	1,12	2 / V	DADAPSARI	SEMARANG UTARA	106	<150 jiwa/Ha	110	25	39,95	-6	-57	-40,48	19	Ringan	3	Rendah	Legal	C5 / 9

NO	NAMA LOKASI	LUAS (HA)	LINGKUP ADMINSTRATIF			KEPENDUDUKAN		KOORDINAT						KEKUMUHAN		PERTIMBANGAN LAIN		LEGALITAS TANAH	PRIORITAS
			RT / RW	KELURAHAN	KECAMATAN	JUMLAH	KEPADATAN	X			Y			NILAI	TINGKAT	NILAI	TINGKAT		
								Derajat	Menit	Detik	Derajat	Menit	Detik						
98	DADAPSARI	0,52	2 / VI	DADAPSARI	SEMARANG UTARA	107	>200 jiwa/Ha	110	26	12,71	-6	-56	-50,08	22	Ringan	7	Sedang	Legal	C3 / 6
99	DADAPSARI	0,67	2 / VIII	DADAPSARI	SEMARANG UTARA	97	<150 jiwa/Ha	110	25	38,51	-6	-57	-27,11	19	Ringan	7	Sedang	Legal	C3 / 6
100	DADAPSARI	1,10	3 / I	DADAPSARI	SEMARANG UTARA	89	<150 jiwa/Ha	110	25	6,94	-6	-57	-46,93	17	Ringan	3	Rendah	Legal	C5 / 9
101	DADAPSARI	0,22	3 / II	DADAPSARI	SEMARANG UTARA	132	>200 jiwa/Ha	110	24	58,56	-6	-57	-49,89	19	Ringan	7	Sedang	Legal	C3 / 6
102	DADAPSARI	0,40	3 / III	DADAPSARI	SEMARANG UTARA	130	>200 jiwa/Ha	110	25	4,16	-6	-57	-53,7	16	Ringan	7	Sedang	Legal	C3 / 6
103	DADAPSARI	0,20	3 / IV	DADAPSARI	SEMARANG UTARA	81	>200 jiwa/Ha	110	25	6,27	-6	-57	-49,75	22	Ringan	7	Sedang	Legal	C3 / 6
104	DADAPSARI	0,92	3 / V	DADAPSARI	SEMARANG UTARA	77	<150 jiwa/Ha	110	25	6,45	-6	-57	-52,45	21	Ringan	7	Sedang	Legal	C3 / 6
105	DADAPSARI	0,40	3 / VI	DADAPSARI	SEMARANG UTARA	107	>200 jiwa/Ha	110	25	8,07	-6	-57	-53,17	22	Ringan	7	Sedang	Legal	C3 / 6
106	DADAPSARI	0,49	3 / VII	DADAPSARI	SEMARANG UTARA	159	>200 jiwa/Ha	110	25	8,29	-6	-57	-50,11	16	Ringan	7	Sedang	Legal	C3 / 6
107	DADAPSARI	0,55	3 / VIII	DADAPSARI	SEMARANG UTARA	36	<150 jiwa/Ha	110	25	10,69	-6	-57	-51,84	18	Ringan	3	Rendah	Legal	C5 / 9
108	DADAPSARI	0,97	3 / X	DADAPSARI	SEMARANG UTARA	108	<150 jiwa/Ha	110	25	13,03	-6	-57	-50,6	19	Ringan	7	Sedang	Legal	C3 / 6
109	DADAPSARI	0,58	4 / I	DADAPSARI	SEMARANG UTARA	130	>200 jiwa/Ha	110	25	14,45	-6	-57	-51,17	26	Ringan	7	Sedang	Legal	C3 / 6
110	DADAPSARI	0,34	4 / II	DADAPSARI	SEMARANG UTARA	60	151-200 Jiwa/Ha	110	25	11,43	-6	-57	-48,64	30	Ringan	5	Rendah	Legal	C5 / 9
111	DADAPSARI	0,70	4 / IV	DADAPSARI	SEMARANG UTARA	127	151-200 Jiwa/Ha	110	25	9,62	-6	-57	-48,97	28	Ringan	5	Rendah	Legal	C5 / 9
112	DADAPSARI	0,88	4 / V	DADAPSARI	SEMARANG UTARA	130	<150 jiwa/Ha	110	25	7,94	-6	-57	-48,04	17	Ringan	3	Rendah	Legal	C5 / 9

NO	NAMA LOKASI	LUAS (HA)	LINGKUP ADMINSTRATIF			KEPENDUDUKAN		KOORDINAT						KEKUMUHAN		PERTIMBANGAN LAIN		LEGALITAS TANAH	PRIORITAS
			RT / RW	KELURAHAN	KECAMATAN	JUMLAH	KEPADATAN	X			Y			NILAI	TINGKAT	NILAI	TINGKAT		
								Derajat	Menit	Detik	Derajat	Menit	Detik						
113	DADAPSARI	0,27	4 / VI	DADAPSARI	SEMARANG UTARA	91	>200 jiwa/Ha	110	25	16,05	-6	-57	-49,96	28	Ringan	15	Tinggi	Legal	C1 / 3
114	DADAPSARI	0,54	4 / VII	DADAPSARI	SEMARANG UTARA	81	151-200 Jiwa/Ha	110	25	0,68	-6	-57	-40,72	17	Ringan	5	Rendah	Legal	C5 / 9
115	DADAPSARI	0,53	4 / VIII	DADAPSARI	SEMARANG UTARA	108	>200 jiwa/Ha	110	24	56,91	-6	-57	-38,51	23	Ringan	7	Sedang	Legal	C3 / 6
116	DADAPSARI	0,68	4 / X	DADAPSARI	SEMARANG UTARA	77	<150 jiwa/Ha	110	24	52,86	-6	-57	-36,03	16	Ringan	3	Rendah	Legal	C5 / 9
117	DADAPSARI	0,45	5 / I	DADAPSARI	SEMARANG UTARA	129	>200 jiwa/Ha	110	24	54,54	-6	-57	-34,76	18	Ringan	11	Tinggi	Legal	C1 / 3
118	DADAPSARI	0,40	5 / II	DADAPSARI	SEMARANG UTARA	73	151-200 Jiwa/Ha	110	24	57,68	-6	-57	-35,77	27	Ringan	9	Sedang	Legal	C3 / 6
119	DADAPSARI	0,85	5 / V	DADAPSARI	SEMARANG UTARA	101	<150 jiwa/Ha	110	24	59,31	-6	-57	-36,45	26	Ringan	3	Rendah	Legal	C5 / 9
120	DADAPSARI	0,33	5 / VI	DADAPSARI	SEMARANG UTARA	89	>200 jiwa/Ha	110	25	0,9	-6	-57	-37,74	28	Ringan	7	Sedang	Legal	C3 / 6
121	DADAPSARI	1,95	5 / VII	DADAPSARI	SEMARANG UTARA	145	<150 jiwa/Ha	110	25	17,75	-6	-58	-1,16	24	Ringan	3	Rendah	Legal	C5 / 9
122	DADAPSARI	0,43	6 / I	DADAPSARI	SEMARANG UTARA	216	>200 jiwa/Ha	110	24	59,72	-6	-58	-3,12	34	Ringan	15	Tinggi	Legal	C1 / 3
123	DADAPSARI	0,68	6 / II	DADAPSARI	SEMARANG UTARA	113	151-200 Jiwa/Ha	110	25	0,17	-6	-58	-6,15	20	Ringan	5	Rendah	Legal	C5 / 9
124	DADAPSARI	0,08	6 / III	DADAPSARI	SEMARANG UTARA	91	>200 jiwa/Ha	110	25	1,86	-6	-57	-58,96	26	Ringan	7	Sedang	Legal	C3 / 6
125	DADAPSARI	0,56	6 / IV	DADAPSARI	SEMARANG UTARA	78	<150 jiwa/Ha	110	25	11,02	-6	-57	-56,06	35	Ringan	3	Rendah	Legal	C5 / 9
126	DADAPSARI	0,74	6 / V	DADAPSARI	SEMARANG UTARA	171	>200 jiwa/Ha	110	25	16,9	-6	-57	-56,64	17	Ringan	11	Tinggi	Legal	C1 / 3
127	DADAPSARI	0,37	6 / VI	DADAPSARI	SEMARANG UTARA	64	151-200 Jiwa/Ha	110	25	14,91	-6	-58	-4,49	31	Ringan	9	Sedang	Legal	C3 / 6

NO	NAMA LOKASI	LUAS (HA)	LINGKUP ADMINSTRATIF			KEPENDUDUKAN		KOORDINAT						KEKUMUHAN		PERTIMBANGAN LAIN		LEGALITAS TANAH	PRIORITAS
			RT / RW	KELURAHAN	KECAMATAN	JUMLAH	KEPADATAN	X			Y			NILAI	TINGKAT	NILAI	TINGKAT		
								Derajat	Menit	Detik	Derajat	Menit	Detik						
128	DADAPSARI	0,48	7 / II	DADAPSARI	SEMARANG UTARA	251	>200 jiwa/Ha	110	25	10,46	-6	-58	-4,34	23	Ringan	7	Sedang	Legal	C3 / 6
129	DADAPSARI	0,56	7 / VI	DADAPSARI	SEMARANG UTARA	68	<150 jiwa/Ha	110	25	4,37	-6	-58	-8,58	18	Ringan	3	Rendah	Legal	C5 / 9
130	DADAPSARI	0,37	9 / VI	DADAPSARI	SEMARANG UTARA	135	>200 jiwa/Ha	110	25	4,01	-6	-58	-3,87	21	Ringan	7	Sedang	Legal	C3 / 6
131	DADAPSARI	0,24	10 / VI	DADAPSARI	SEMARANG UTARA	246	>200 jiwa/Ha	110	25	5,22	-6	-58	-5,6	19	Ringan	15	Tinggi	Legal	C1 / 3
132	KUNINGAN	0,97	1 / I	KUNINGAN	SEMARANG UTARA	201	>200 jiwa/Ha	110	25	1,57	-6	-58	-7,78	23	Ringan	7	Sedang	Legal	C3 / 6
133	KUNINGAN	1,29	1 / III	KUNINGAN	SEMARANG UTARA	389	>200 jiwa/Ha	110	24	58,55	-6	-58	-4,96	18	Ringan	7	Sedang	Legal	C3 / 6
134	KUNINGAN	0,24	2 / I	KUNINGAN	SEMARANG UTARA	121	>200 jiwa/Ha	110	24	58,62	-6	-58	-1,41	16	Ringan	7	Sedang	Legal	C3 / 6
135	KUNINGAN	0,91	2 / III	KUNINGAN	SEMARANG UTARA	242	>200 jiwa/Ha	110	24	56,27	-6	-58	-3,77	16	Ringan	7	Sedang	Legal	C3 / 6
136	KUNINGAN	0,43	3 / I	KUNINGAN	SEMARANG UTARA	132	>200 jiwa/Ha	110	24	58,23	-6	-57	-58,83	19	Ringan	7	Sedang	Legal	C3 / 6
137	KUNINGAN	1,09	3 / III	KUNINGAN	SEMARANG UTARA	169	151-200 Jiwa/Ha	110	24	59,67	-6	-57	-59,23	29	Ringan	13	Tinggi	Legal	C1 / 3
138	KUNINGAN	1,09	3 / X	KUNINGAN	SEMARANG UTARA	170	151-200 Jiwa/Ha	110	25	4,7	-6	-57	-57,67	18	Ringan	5	Rendah	Legal	C5 / 9
139	KUNINGAN	0,75	4 / I	KUNINGAN	SEMARANG UTARA	198	>200 jiwa/Ha	110	25	6,13	-6	-57	-57,19	17	Ringan	7	Sedang	Legal	C3 / 6
140	KUNINGAN	0,42	4 / III	KUNINGAN	SEMARANG UTARA	125	>200 jiwa/Ha	110	25	7,51	-6	-57	-55,72	17	Ringan	7	Sedang	Legal	C3 / 6
141	KUNINGAN	0,29	5 / I	KUNINGAN	SEMARANG UTARA	213	>200 jiwa/Ha	110	25	8,48	-6	-57	-55,92	23	Ringan	7	Sedang	Legal	C3 / 6
142	KUNINGAN	0,59	5 / III	KUNINGAN	SEMARANG UTARA	118	151-200 Jiwa/Ha	110	25	8,35	-6	-57	-57,94	27	Ringan	13	Tinggi	Legal	C1 / 3

NO	NAMA LOKASI	LUAS (HA)	LINGKUP ADMINSTRATIF			KEPENDUDUKAN		KOORDINAT						KEKUMUHAN		PERTIMBANGAN LAIN		LEGALITAS TANAH	PRIORITAS
			RT / RW	KELURAHAN	KECAMATAN	JUMLAH	KEPADATAN	X			Y			NILAI	TINGKAT	NILAI	TINGKAT		
								Derajat	Menit	Detik	Derajat	Menit	Detik						
143	KUNINGAN	0,98	6 / I	KUNINGAN	SEMARANG UTARA	201	>200 jiwa/Ha	110	25	9,73	-6	-57	-56,29	16	Ringan	7	Sedang	Legal	C3 / 6
144	KUNINGAN	0,38	6 / III	KUNINGAN	SEMARANG UTARA	235	>200 jiwa/Ha	110	25	12,81	-6	-57	-54,8	26	Ringan	7	Sedang	Legal	C3 / 6
145	KUNINGAN	0,68	7 / I	KUNINGAN	SEMARANG UTARA	227	>200 jiwa/Ha	110	25	12,69	-6	-57	-55,56	19	Ringan	7	Sedang	Legal	C3 / 6
146	KUNINGAN	0,49	7 / III	KUNINGAN	SEMARANG UTARA	222	>200 jiwa/Ha	110	25	11,79	-6	-57	-58,26	24	Ringan	7	Sedang	Legal	C3 / 6
147	KUNINGAN	1,16	7 / X	KUNINGAN	SEMARANG UTARA	193	151-200 Jiwa/Ha	110	25	16,13	-6	-57	-54,62	17	Ringan	9	Sedang	Legal	C3 / 6
148	KUNINGAN	0,67	8 / I	KUNINGAN	SEMARANG UTARA	166	>200 jiwa/Ha	110	25	13,55	-6	-57	-54,54	16	Ringan	7	Sedang	Legal	C3 / 6
149	KUNINGAN	0,23	8 / II	KUNINGAN	SEMARANG UTARA	174	>200 jiwa/Ha	110	25	14,46	-6	-57	-54,04	20	Ringan	11	Tinggi	Legal	C1 / 3
150	KUNINGAN	0,41	9 / I	KUNINGAN	SEMARANG UTARA	144	>200 jiwa/Ha	110	25	15,32	-6	-57	-53,27	20	Ringan	7	Sedang	Legal	C3 / 6
151	KUNINGAN	0,62	10 / I	KUNINGAN	SEMARANG UTARA	145	>200 jiwa/Ha	110	25	17,2	-6	-57	-53,85	19	Ringan	11	Tinggi	Legal	C1 / 3
152	KUNINGAN	0,41	11 / I	KUNINGAN	SEMARANG UTARA	156	>200 jiwa/Ha	110	25	13,09	-6	-57	-58,4	22	Ringan	7	Sedang	Legal	C3 / 6
153	TANJUNGMAS	0,57	1 / XIII	TANJUNG MAS	SEMARANG UTARA	193	>200 jiwa/Ha	110	25	13,93	-6	-58	-1,03	16	Ringan	7	Sedang	Legal	C3 / 6
154	TANJUNGMAS	0,43	1 / XV	TANJUNG MAS	SEMARANG UTARA	308	>200 jiwa/Ha	110	25	13,54	-6	-57	-59,99	22	Ringan	11	Tinggi	Legal	C1 / 3
155	TANJUNGMAS	0,67	2 / XIII	TANJUNG MAS	SEMARANG UTARA	105	151-200 Jiwa/Ha	110	25	14,27	-6	-58	-2,12	16	Ringan	5	Rendah	Legal	C5 / 9
156	TANJUNGMAS	0,50	2 / XV	TANJUNG MAS	SEMARANG UTARA	340	>200 jiwa/Ha	110	25	14,44	-6	-58	-3,49	21	Ringan	11	Tinggi	Legal	C1 / 3
157	TANJUNGMAS	0,52	3 / II	TANJUNG MAS	SEMARANG UTARA	195	>200 jiwa/Ha	110	25	14,91	-6	-58	-5,63	20	Ringan	7	Sedang	Legal	C3 / 6

NO	NAMA LOKASI	LUAS (HA)	LINGKUP ADMINSTRATIF			KEPENDUDUKAN		KOORDINAT						KEKUMUHAN		PERTIMBANGAN LAIN		LEGALITAS TANAH	PRIORITAS
			RT / RW	KELURAHAN	KECAMATAN	JUMLAH	KEPADATAN	X			Y			NILAI	TINGKAT	NILAI	TINGKAT		
								Derajat	Menit	Detik	Derajat	Menit	Detik						
158	TANJUNGMAS	0,41	3 / IV	TANJUNGMAS	SEMARANG UTARA	250	>200 jiwa/Ha	110	25	5,55	-6	-58	-1,06	16	Ringan	11	Tinggi	Legal	C1 / 3
159	TANJUNGMAS	0,83	3 / XIII	TANJUNGMAS	SEMARANG UTARA	177	>200 jiwa/Ha	110	25	9,26	-6	-57	-59,1	17	Ringan	7	Sedang	Legal	C3 / 6
160	TANJUNGMAS	0,22	3 / XIV	TANJUNGMAS	SEMARANG UTARA	294	>200 jiwa/Ha	110	25	9,47	-6	-58	-0,31	40	Sedang	11	Tinggi	Legal	B1 / 2
161	TANJUNGMAS	0,45	3 / XV	TANJUNGMAS	SEMARANG UTARA	531	>200 jiwa/Ha	110	25	9,78	-6	-58	-1,32	19	Ringan	7	Sedang	Legal	C3 / 6
162	TANJUNGMAS	0,44	4 / VIII	TANJUNGMAS	SEMARANG UTARA	199	>200 jiwa/Ha	110	25	10,04	-6	-58	-2,58	17	Ringan	7	Sedang	Legal	C3 / 6
163	TANJUNGMAS	0,54	4 / XIII	TANJUNGMAS	SEMARANG UTARA	98	151-200 Jiwa/Ha	110	25	7,12	-6	-58	-0,8	16	Ringan	9	Sedang	Legal	C3 / 6
164	TANJUNGMAS	0,90	4 / XIV	TANJUNGMAS	SEMARANG UTARA	349	>200 jiwa/Ha	110	25	8,06	-6	-58	-5,18	16	Ringan	7	Sedang	Legal	C3 / 6
165	TANJUNGMAS	0,31	4 / XV	TANJUNGMAS	SEMARANG UTARA	301	>200 jiwa/Ha	110	25	10,3	-6	-58	-6,16	21	Ringan	11	Tinggi	Legal	C1 / 3
166	TANJUNGMAS	1,00	5 / XII	TANJUNGMAS	SEMARANG UTARA	317	>200 jiwa/Ha	110	25	3,72	-6	-57	-58,83	19	Ringan	11	Tinggi	Legal	C1 / 3
167	TANJUNGMAS	0,84	5 / XIII	TANJUNGMAS	SEMARANG UTARA	158	151-200 Jiwa/Ha	110	26	16,65	-6	-56	-59,07	22	Ringan	9	Sedang	Legal	C3 / 6
168	TANJUNGMAS	0,60	5 / XIV	TANJUNGMAS	SEMARANG UTARA	157	>200 jiwa/Ha	110	24	55,37	-6	-57	-31,22	22	Ringan	7	Sedang	Legal	C3 / 6
169	TANJUNGMAS	1,24	5 / XV	TANJUNGMAS	SEMARANG UTARA	306	>200 jiwa/Ha	110	25	0,34	-6	-57	-28,82	17	Ringan	11	Tinggi	Legal	C1 / 3
170	TANJUNGMAS	1,20	6 / XII	TANJUNGMAS	SEMARANG UTARA	244	>200 jiwa/Ha	110	24	58,26	-6	-57	-30,32	24	Ringan	11	Tinggi	Legal	C1 / 3
171	TANJUNGMAS	0,45	6 / XIV	TANJUNGMAS	SEMARANG UTARA	191	>200 jiwa/Ha	110	24	55,92	-6	-57	-31,96	29	Ringan	11	Tinggi	Legal	C1 / 3
172	TANJUNGMAS	0,66	7 / VI	TANJUNGMAS	SEMARANG UTARA	232	>200 jiwa/Ha	110	24	54,84	-6	-57	-30,86	19	Ringan	11	Tinggi	Legal	C1 / 3

NO	NAMA LOKASI	LUAS (HA)	LINGKUP ADMINSTRATIF			KEPENDUDUKAN		KOORDINAT						KEKUMUHAN		PERTIMBANGAN LAIN		LEGALITAS TANAH	PRIORITAS
			RT / RW	KELURAHAN	KECAMATAN	JUMLAH	KEPADATAN	X			Y			NILAI	TINGKAT	NILAI	TINGKAT		
								Derajat	Menit	Detik	Derajat	Menit	Detik						
173	TANJUNGMAS	0,13	7 / VIII	TANJUNGMAS	SEMARANG UTARA	132	>200 jiwa/Ha	110	24	53,44	-6	-57	-30,75	16	Ringan	11	Tinggi	Legal	C1 / 3
174	TANJUNGMAS	1,14	7 / XII	TANJUNGMAS	SEMARANG UTARA	293	>200 jiwa/Ha	110	24	55,45	-6	-57	-29,21	26	Ringan	11	Tinggi	Legal	C1 / 3
175	TANJUNGMAS	0,43	7 / XV	TANJUNGMAS	SEMARANG UTARA	271	>200 jiwa/Ha	110	26	9,17	-6	-56	-48,35	21	Ringan	11	Tinggi	Legal	C1 / 3
176	TANJUNGMAS	0,12	8 / II	TANJUNGMAS	SEMARANG UTARA	205	>200 jiwa/Ha	110	25	39,99	-6	-57	-47,9	26	Ringan	11	Tinggi	Legal	C1 / 3
177	TANJUNGMAS	0,33	8 / IV	TANJUNGMAS	SEMARANG UTARA	229	>200 jiwa/Ha	110	25	39,85	-6	-57	-25,63	20	Ringan	11	Tinggi	Legal	C1 / 3
178	TANJUNGMAS	0,25	8 / VI	TANJUNGMAS	SEMARANG UTARA	119	>200 jiwa/Ha	110	25	42,33	-6	-57	-34,45	24	Ringan	11	Tinggi	Legal	C1 / 3
179	TANJUNGMAS	0,78	8 / XII	TANJUNGMAS	SEMARANG UTARA	138	151-200 Jiwa/Ha	110	24	58,94	-6	-57	-26,3	20	Ringan	9	Sedang	Legal	C3 / 6
180	TANJUNGMAS	0,09	9 / XIV	TANJUNGMAS	SEMARANG UTARA	229	>200 jiwa/Ha	110	25	1,01	-6	-57	-25,83	16	Ringan	11	Tinggi	Legal	C1 / 3
181	TANJUNGMAS	0,77	9 / XV	TANJUNGMAS	SEMARANG UTARA	271	>200 jiwa/Ha	110	25	5,19	-6	-57	-30,29	21	Ringan	11	Tinggi	Legal	C1 / 3
182	TANJUNGMAS	0,53	10 / XIV	TANJUNGMAS	SEMARANG UTARA	236	>200 jiwa/Ha	110	25	1,95	-6	-57	-34,48	19	Ringan	11	Tinggi	Legal	C1 / 3
183	PLOMBOKAN	0,47	1 / III	PLOMBOKAN	SEMARANG UTARA	145	>200 jiwa/Ha	110	24	24,52	-6	-58	-14,64	16	Ringan	11	Tinggi	Legal	C1 / 3
184	PLOMBOKAN	2,41	2 / V	PLOMBOKAN	SEMARANG UTARA	196	<150 jiwa/Ha	110	24	42,48	-6	-58	-22,45	22	Ringan	7	Sedang	Legal	C3 / 6
185	PLOMBOKAN	0,14	6 / V	PLOMBOKAN	SEMARANG UTARA	143	>200 jiwa/Ha	110	24	40,27	-6	-58	-26,5	30	Ringan	7	Sedang	Legal	C3 / 6
186	PLOMBOKAN	0,94	10 / III	PLOMBOKAN	SEMARANG UTARA	149	151-200 Jiwa/Ha	110	24	36,7	-6	-58	-0,73	25	Ringan	5	Rendah	Legal	C5 / 9

NO	NAMA LOKASI	LUAS (HA)	LINGKUP ADMINSTRATIF			KEPENDUDUKAN		KOORDINAT						KEKUMUHAN		PERTIMBANGAN LAIN		LEGALITAS TANAH	PRIORITAS
			RT / RW	KELURAHAN	KECAMATAN	JUMLAH	KEPADATAN	X			Y			NILAI	TINGKAT	NILAI	TINGKAT		
								Derajat	Menit	Detik	Derajat	Menit	Detik						
187	PLOMBOKAN	0,87	11 / III	PLOMBOKAN	SEMARANG UTARA	214	>200 jiwa/Ha	110	24	31,97	-6	-58	-1,35	33	Ringan	11	Tinggi	Legal	C1 / 3
188	BULU LOR	0,82	6 / X	BULU LOR	SEMARANG UTARA	138	151-200 Jiwa/Ha	110	24	16,11	-6	-58	-6,18	26	Ringan	13	Tinggi	Legal	C1 / 3
189	BULU LOR	0,53	7 / X	BULU LOR	SEMARANG UTARA	97	151-200 Jiwa/Ha	110	24	20,36	-6	-58	-5,38	31	Ringan	13	Tinggi	Legal	C1 / 3
190	BULU LOR	0,50	8 / X	BULU LOR	SEMARANG UTARA	109	>200 jiwa/Ha	110	24	22,49	-6	-58	-5,24	20	Ringan	7	Sedang	Legal	C3 / 6
191	PANGGUNG KIDUL	0,31	1 / I	PANGGUNG KIDUL	SEMARANG UTARA	153	>200 jiwa/Ha	110	24	27,05	-6	-58	-2,08	17	Ringan	5	Rendah	Legal	C5 / 9
192	PANGGUNG KIDUL	0,82	1 / III	PANGGUNG KIDUL	SEMARANG UTARA	70	<150 jiwa/Ha	110	24	18,41	-6	-57	-55,66	22	Ringan	3	Rendah	Legal	C5 / 9
193	PANGGUNG KIDUL	0,52	2 / II	PANGGUNG KIDUL	SEMARANG UTARA	161	>200 jiwa/Ha	110	24	22,41	-6	-57	-56,43	18	Ringan	7	Sedang	Legal	C3 / 6
194	PANGGUNG KIDUL	0,46	3 / II	PANGGUNG KIDUL	SEMARANG UTARA	83	151-200 Jiwa/Ha	110	24	24,37	-6	-57	-55,55	22	Ringan	5	Rendah	Legal	C5 / 9
195	PANGGUNG KIDUL	0,68	5 / I	PANGGUNG KIDUL	SEMARANG UTARA	89	<150 jiwa/Ha	110	24	32,14	-6	-57	-59,05	21	Ringan	3	Rendah	Legal	C5 / 9
196	PANGGUNG KIDUL	0,65	6 / I	PANGGUNG KIDUL	SEMARANG UTARA	138	>200 jiwa/Ha	110	24	35,28	-6	-57	-57,96	17	Ringan	7	Sedang	Legal	C3 / 6
197	PANGGUNG KIDUL	0,91	6 / II	PANGGUNG KIDUL	SEMARANG UTARA	59	<150 jiwa/Ha	110	24	32,82	-6	-57	-53,48	21	Ringan	3	Rendah	Legal	C5 / 9
198	PANGGUNG KIDUL	1,12	9 / II	PANGGUNG KIDUL	SEMARANG UTARA	145	<150 jiwa/Ha	110	24	38,23	-6	-57	-55,5	26	Ringan	11	Tinggi	Legal	C1 / 3
199	PURWOSARI	0,10	1 / III	PURWOSARI	SEMARANG UTARA	125	>200 jiwa/Ha	110	25	11,15	-6	-58	-14,46	30	Ringan	15	Tinggi	Legal	C1 / 3
200	PURWOSARI	0,22	2 / II	PURWOSARI	SEMARANG UTARA	84	>200 jiwa/Ha	110	24	55,36	-6	-58	-14,34	18	Ringan	15	Tinggi	Legal	C1 / 3
201	PURWOSARI	0,65	3 / III	PURWOSARI	SEMARANG UTARA	140	>200 jiwa/Ha	110	25	13,89	-6	-58	-13,89	17	Ringan	11	Tinggi	Legal	C1 / 3

NO	NAMA LOKASI	LUAS (HA)	LINGKUP ADMINSTRATIF			KEPENDUDUKAN		KOORDINAT						KEKUMUHAN		PERTIMBANGAN LAIN		LEGALITAS TANAH	PRIORITAS
			RT / RW	KELURAHAN	KECAMATAN	JUMLAH	KEPADATAN	X			Y			NILAI	TINGKAT	NILAI	TINGKAT		
								Derajat	Menit	Detik	Derajat	Menit	Detik						
202	PURWOSARI	0,60	7 / III	PURWOSARI I	SEMARANG UTARA	134	>200 jiwa/Ha	110	25	11,12	-6	-58	-11,42	20	Ringan	11	Tinggi	Legal	C1 / 3
203	PURWOSARI	0,63	9 / II	PURWOSARI I	SEMARANG UTARA	90	<150 jiwa/Ha	110	24	56,29	-6	-58	-12,7	36	Ringan	3	Rendah	Legal	C5 / 9
204	PURWOSARI	0,64	9 / III	PURWOSARI I	SEMARANG UTARA	85	<150 jiwa/Ha	110	25	9,42	-6	-58	-15,38	16	Ringan	11	Tinggi	Legal	C1 / 3
205	KEDUNGUMUNDU	3,46	3 / V	KEDUNGUMUNDU	TEMBALANG	169	<150 jiwa/Ha	110	29	2,17	-7	-3	-43,15	22	Ringan	7	Sedang	Legal	C3 / 6
206	KEDUNGUMUNDU	9,84	4 / V	KEDUNGUMUNDU	TEMBALANG	138	<150 jiwa/Ha	110	29	5,76	-7	-3	-51,7	30	Ringan	7	Sedang	Legal	C3 / 6
207	ROWOSARI	2,80	1 / V	ROWOSARI	TEMBALANG	225	<150 jiwa/Ha	110	29	6,53	-7	-3	-57,89	19	Ringan	7	Sedang	Legal	C3 / 6
208	ROWOSARI	3,04	2 / V	ROWOSARI	TEMBALANG	184	<150 jiwa/Ha	110	29	5,28	-7	-4	-2,67	26	Ringan	7	Sedang	Legal	C3 / 6
209	ROWOSARI	3,74	3 / IV	ROWOSARI	TEMBALANG	418	<150 jiwa/Ha	110	29	4,52	-7	-4	-7,71	20	Ringan	7	Sedang	Legal	C3 / 6
210	ROWOSARI	2,44	5 / IV	ROWOSARI	TEMBALANG	274	<150 jiwa/Ha	110	27	24,22	-7	-1	-10,2	21	Ringan	7	Sedang	Legal	C3 / 6
211	ROWOSARI	1,74	5 / V	ROWOSARI	TEMBALANG	237	<150 jiwa/Ha	110	27	32,85	-7	-1	-8,83	27	Ringan	7	Sedang	Legal	C3 / 6
212	METESEH	1,46	1 / IV	METESEH	TEMBALANG	210	<150 jiwa/Ha	110	27	55,66	-7	-4	-2,28	45	Sedang	3	Rendah	Legal	B5 / 8
213	METESEH	4,25	2 / IV	METESEH	TEMBALANG	216	<150 jiwa/Ha	110	27	52,53	-7	-4	-0,96	36	Ringan	3	Rendah	Legal	C5 / 9
214	MANGKANG WETAN	0,48	1 / II	MANGKANG WETAN	TUGU	100	>200 jiwa/Ha	110	21	3,72	-6	-58	-33,59	44	Sedang	11	Tinggi	Legal	B1 / 2
215	MANGKANG WETAN	0,46	1 / VI	MANGKANG WETAN	TUGU	88	151-200 Jiwa/Ha	110	21	5,72	-6	-58	-34,37	16	Ringan	9	Sedang	Legal	C3 / 6
216	MANGKANG WETAN	0,33	1 / VII	MANGKANG WETAN	TUGU	130	>200 jiwa/Ha	110	18	51,86	-6	-57	-19,57	20	Ringan	11	Tinggi	Legal	C1 / 3

NO	NAMA LOKASI	LUAS (HA)	LINGKUP ADMINSTRATIF			KEPENDUDUKAN		KOORDINAT						KEKUMUHAN		PERTIMBANGAN LAIN		LEGALITAS TANAH	PRIORITAS
			RT / RW	KELURAHAN	KECAMATAN	JUMLAH	KEPADATAN	X			Y			NILAI	TINGKAT	NILAI	TINGKAT		
								Derajat	Menit	Detik	Derajat	Menit	Detik						
217	MANGKANG WETAN	1,34	1 / V	MANGKANG WETAN	TUGU	271	>200 jiwa/Ha	110	18	48,88	-6	-57	-23,35	16	Ringan	11	Tinggi	Legal	C1 / 3
218	MANGKANG WETAN	0,46	2 / II	MANGKANG WETAN	TUGU	88	151-200 Jiwa/Ha	110	18	28,56	-6	-58	-19,25	33	Ringan	13	Tinggi	Legal	C1 / 3
219	MANGKANG WETAN	1,13	2 / V	MANGKANG WETAN	TUGU	171	151-200 Jiwa/Ha	110	18	48,55	-6	-57	-27,65	21	Ringan	9	Sedang	Legal	C3 / 6
220	MANGKANG WETAN	0,27	2 / VI	MANGKANG WETAN	TUGU	98	>200 jiwa/Ha	110	18	45,11	-6	-57	-27,85	20	Ringan	11	Tinggi	Legal	C1 / 3
221	MANGKANG WETAN	0,47	3 / V	MANGKANG WETAN	TUGU	180	>200 jiwa/Ha	110	18	48,18	-6	-57	-27,6	24	Ringan	11	Tinggi	Legal	C1 / 3
222	MANGKANG WETAN	0,30	3 / VI	MANGKANG WETAN	TUGU	81	>200 jiwa/Ha	110	18	42,25	-6	-57	-34,48	18	Ringan	11	Tinggi	Legal	C1 / 3
223	MANGKANG WETAN	0,91	4 / V	MANGKANG WETAN	TUGU	132	<150 jiwa/Ha	110	18	58,66	-6	-57	-17,52	16	Ringan	7	Sedang	Legal	C3 / 6
224	MANGKANG WETAN	0,47	4 / VI	MANGKANG WETAN	TUGU	72	151-200 Jiwa/Ha	110	18	57,01	-6	-57	-17,68	17	Ringan	9	Sedang	Legal	C3 / 6
225	MANGKANG WETAN	0,34	5 / V	MANGKANG WETAN	TUGU	97	>200 jiwa/Ha	110	18	56,41	-6	-57	-18,7	16	Ringan	11	Tinggi	Legal	C1 / 3
226	MANGKANG WETAN	0,50	5 / VI	MANGKANG WETAN	TUGU	173	>200 jiwa/Ha	110	18	55,56	-6	-57	-19,68	17	Ringan	11	Tinggi	Legal	C1 / 3
227	MANGKANG WETAN	0,58	6 / VI	MANGKANG WETAN	TUGU	120	>200 jiwa/Ha	110	18	54,24	-6	-57	-21,07	17	Ringan	11	Tinggi	Legal	C1 / 3
228	MANGUNHARJO	1,25	1 / I	MANGUNHARJO	TUGU	118	<150 jiwa/Ha	110	18	53,39	-6	-57	-21,87	19	Ringan	7	Sedang	Legal	C3 / 6
229	MANGUNHARJO	0,42	2 / I	MANGUNHARJO	TUGU	93	>200 jiwa/Ha	110	18	52,67	-6	-57	-22,71	19	Ringan	7	Sedang	Legal	C3 / 6
230	MANGUNHARJO	0,87	3 / I	MANGUNHARJO	TUGU	175	>200 jiwa/Ha	110	18	51,72	-6	-57	-24,1	18	Ringan	15	Tinggi	Legal	C1 / 3
231	TUGUREJO	1,43	4 / I	TUGUREJO	TUGU	108	<150 jiwa/Ha	110	21	3,55	-6	-58	-45,2	37	Ringan	3	Rendah	Legal	C5 / 9

NO	NAMA LOKASI	LUAS (HA)	LINGKUP ADMINSTRATIF			KEPENDUDUKAN		KOORDINAT						KEKUMUHAN		PERTIMBANGAN LAIN		LEGALITAS TANAH	PRIORITAS
			RT / RW	KELURAHAN	KECAMATAN	JUMLAH	KEPADATAN	X			Y			NILAI	TINGKAT	NILAI	TINGKAT		
								Derajat	Menit	Detik	Derajat	Menit	Detik						
232	TUGUREJO	1,48	4 / IV	TUGUREJO	TUGU	142	<150 jiwa/Ha	110	20	41,34	-6	-58	-22,32	36	Ringan	3	Rendah	Legal	C5 / 9
233	TUGUREJO	0,97	5 / IV	TUGUREJO	TUGU	117	<150 jiwa/Ha	110	20	42,94	-6	-58	-19,03	36	Ringan	3	Rendah	Legal	C5 / 9
234	TUGUREJO	1,02	6 / I	TUGUREJO	TUGU	117	<150 jiwa/Ha	110	18	50,54	-6	-57	-25,5	21	Ringan	11	Tinggi	Legal	C1 / 3
235	TUGUREJO	1,29	11 / I	TUGUREJO	TUGU	225	151-200 Jiwa/Ha	110	18	54,79	-6	-57	-20,48	17	Ringan	9	Sedang	Legal	C3 / 6
236	KARANGANYAR	2,32	1 / I	KARANGAN YAR	TUGU	221	<150 jiwa/Ha	110	20	2,98	-6	-58	-14,8	24	Ringan	3	Rendah	Legal	C5 / 9
237	KARANGANYAR	2,36	2 / I	KARANGAN YAR	TUGU	190	<150 jiwa/Ha	110	19	57,97	-6	-58	-20,05	17	Ringan	3	Rendah	Legal	C5 / 9
238	KARANGANYAR	2,43	3 / I	KARANGAN YAR	TUGU	217	<150 jiwa/Ha	110	19	56,54	-6	-58	-22,06	19	Ringan	7	Sedang	Legal	C3 / 6
239	KARANGANYAR	2,15	4 / I	KARANGAN YAR	TUGU	268	<150 jiwa/Ha	110	19	55,62	-6	-58	-24,32	17	Ringan	7	Sedang	Legal	C3 / 6
240	KARANGANYAR	4,21	6 / I	KARANGAN YAR	TUGU	149	<150 jiwa/Ha	110	20	7,64	-6	-58	-13,9	18	Ringan	3	Rendah	Legal	C5 / 9
241	KARANGANYAR	0,51	1 / II	KARANGAN YAR	TUGU	88	151-200 Jiwa/Ha	110	20	0,36	-6	-58	-34,83	35	Ringan	5	Rendah	Legal	C5 / 9
242	KARANGANYAR	1,93	1 / III	KARANGAN YAR	TUGU	178	<150 jiwa/Ha	110	20	8,11	-6	-58	-32,92	29	Ringan	3	Rendah	Legal	C5 / 9
243	KARANGANYAR	2,14	5 / III	KARANGAN YAR	TUGU	166	<150 jiwa/Ha	110	20	20,03	-6	-58	-28,12	19	Ringan	3	Rendah	Legal	C5 / 9
244	KARANGANYAR	1,21	8 / III	KARANGAN YAR	TUGU	106	<150 jiwa/Ha	110	20	20,37	-6	-58	-31,48	33	Ringan	3	Rendah	Legal	C5 / 9
245	MANGKANG KULON	1,27	1 / V	MANGKAN G KULON	TUGU	137	<150 jiwa/Ha	110	17	45,17	-6	-58	-11,14	17	Ringan	3	Rendah	Legal	C5 / 9
246	MANGKANG KULON	1,40	2 / V	MANGKAN G KULON	TUGU	196	<150 jiwa/Ha	110	17	41,95	-6	-58	-8,13	23	Ringan	3	Rendah	Legal	C5 / 9

NO	NAMA LOKASI	LUAS (HA)	LINGKUP ADMINSTRATIF			KEPENDUDUKAN		KOORDINAT						KEKUMUHAN		PERTIMBANGAN LAIN		LEGALITAS TANAH	PRIORITAS
			RT / RW	KELURAHAN	KECAMATAN	JUMLAH	KEPADATAN	X			Y			NILAI	TINGKAT	NILAI	TINGKAT		
								Derajat	Menit	Detik	Derajat	Menit	Detik						
247	MANGKANG KULON	1,77	3 / V	MANGKANG KULON	TUGU	97	<150 jiwa/Ha	110	17	34,26	-6	-58	-5,95	19	Ringan	3	Rendah	Legal	C5 / 9
248	MANGKANG KULON	1,93	4 / V	MANGKANG KULON	TUGU	214	<150 jiwa/Ha	110	17	29,44	-6	-58	-3,42	30	Ringan	3	Rendah	Legal	C5 / 9
249	RANDUGARUT	0,52	1 / I	RANDUGARUT	TUGU	111	>200 jiwa/Ha	110	19	7,48	-6	-58	-28,96	25	Ringan	15	Tinggi	Legal	C1 / 3
250	RANDUGARUT	2,94	1 / II	RANDUGARUT	TUGU	158	<150 jiwa/Ha	110	19	5,85	-6	-58	-29,54	28	Ringan	3	Rendah	Legal	C5 / 9
251	RANDUGARUT	1,10	2 / I	RANDUGARUT	TUGU	174	151-200 Jiwa/Ha	110	19	10,13	-6	-58	-22,76	29	Ringan	13	Tinggi	Legal	C1 / 3
252	RANDUGARUT	0,67	2 / II	RANDUGARUT	TUGU	170	>200 jiwa/Ha	110	19	7,32	-6	-58	-22,62	34	Ringan	11	Tinggi	Legal	C1 / 3
253	RANDUGARUT	0,84	3 / I	RANDUGARUT	TUGU	297	>200 jiwa/Ha	110	19	11,79	-6	-58	-23,19	27	Ringan	11	Tinggi	Legal	C1 / 3
254	RANDUGARUT	1,10	3 / II	RANDUGARUT	TUGU	232	>200 jiwa/Ha	110	19	8,43	-6	-58	-20,72	31	Ringan	11	Tinggi	Legal	C1 / 3
255	RANDUGARUT	5,22	4 / I	RANDUGARUT	TUGU	188	<150 jiwa/Ha	110	19	27,47	-6	-58	-27,37	25	Ringan	7	Sedang	Legal	C3 / 6
256	RANDUGARUT	1,51	4 / II	RANDUGARUT	TUGU	231	151-200 Jiwa/Ha	110	19	8,64	-6	-58	-16,78	27	Ringan	9	Sedang	Legal	C3 / 6
257	POLAMAN	2,17	1 / II	POLAMAN	MIJEN	192	<150 jiwa/Ha	110	20	24,5	-7	-5	-8,08	28	Ringan	7	Sedang	Legal	C3 / 6
258	POLAMAN	1,45	3 / III	POLAMAN	MIJEN	145	<150 jiwa/Ha	110	20	26,17	-7	-5	-10,37	36	Ringan	7	Sedang	Legal	C3 / 6
259	POLAMAN	1,10	1 / III	POLAMAN	MIJEN	140	<150 jiwa/Ha	110	20	23,89	-7	-5	-7,91	28	Ringan	7	Sedang	Legal	C3 / 6
260	POLAMAN	2,26	2 / II	POLAMAN	MIJEN	263	<150 jiwa/Ha	110	20	10,26	-7	-5	-34,83	35	Ringan	7	Sedang	Legal	C3 / 6
261	POLAMAN	2,28	2 / III	POLAMAN	MIJEN	187	<150 jiwa/Ha	110	20	28,99	-7	-5	-6,77	35	Ringan	7	Sedang	Legal	C3 / 6

NO	NAMA LOKASI	LUAS (HA)	LINGKUP ADMINSTRATIF			KEPENDUDUKAN		KOORDINAT						KEKUMUHAN		PERTIMBANGAN LAIN		LEGALITAS TANAH	PRIORITAS
			RT / RW	KELURAHAN	KECAMATAN	JUMLAH	KEPADATAN	X			Y			NILAI	TINGKAT	NILAI	TINGKAT		
								Derajat	Menit	Detik	Derajat	Menit	Detik						
262	POLAMAN	2,28	3 / II	POLAMAN	MIJEN	259	<150 jiwa/Ha	110	19	53,28	-7	-5	-50,83	35	Ringan	11	Tinggi	Legal	C1 / 3
263	WONOLOPO	3,34	1 / II	WONOLOPO	MIJEN	194	<150 jiwa/Ha	110	17	57,01	-7	-2	-41,39	31	Ringan	7	Sedang	Legal	C3 / 6
264	WONOLOPO	1,49	2 / II	WONOLOPO	MIJEN	129	<150 jiwa/Ha	110	18	5,29	-7	-2	-40,2	21	Ringan	7	Sedang	Legal	C3 / 6
265	WONOLOPO	2,54	3 / II	WONOLOPO	MIJEN	125	<150 jiwa/Ha	110	18	5,29	-7	-2	-51,11	28	Ringan	11	Tinggi	Legal	C1 / 3
266	WONOLOPO	2,27	6 / VI	WONOLOPO	MIJEN	177	<150 jiwa/Ha	110	22	42,92	-7	-3	-29,99	23	Ringan	11	Tinggi	Legal	C1 / 3
267	WONOLOPO	2,32	7 / VI	WONOLOPO	MIJEN	165	<150 jiwa/Ha	110	18	28,44	-7	-3	-27,97	21	Ringan	11	Tinggi	Legal	C1 / 3
268	JATIBARANG	1,00	1 / IV	JATIBARANG	MIJEN	198	151-200 Jiwa/Ha	110	20	9,12	-7	-3	-56,75	40	Sedang	5	Rendah	Legal	B5 / 8
269	JATIBARANG	3,29	2 / II	JATIBARANG	MIJEN	197	<150 jiwa/Ha	110	20	9,92	-7	-3	-13,42	23	Ringan	7	Sedang	Legal	C3 / 6
270	JATIBARANG	3,00	2 / IV	JATIBARANG	MIJEN	132	<150 jiwa/Ha	110	20	10,43	-7	-3	-59,5	39	Sedang	3	Rendah	Legal	B5 / 8
271	JATIBARANG	2,66	3 / II	JATIBARANG	MIJEN	163	<150 jiwa/Ha	110	19	39,42	-7	-3	-3,48	25	Ringan	3	Rendah	Legal	C5 / 9
272	JATIBARANG	3,86	3 / IV	JATIBARANG	MIJEN	223	<150 jiwa/Ha	110	20	10,09	-7	-4	-4,3	32	Ringan	3	Rendah	Legal	C5 / 9
273	JATIBARANG	2,73	4 / IV	JATIBARANG	MIJEN	114	<150 jiwa/Ha	110	20	7,86	-7	-4	-9,1	40	Sedang	3	Rendah	Legal	B5 / 8
274	JATIBARANG	4,27	5 / IV	JATIBARANG	MIJEN	251	<150 jiwa/Ha	110	20	8,2	-7	-3	-54,71	25	Ringan	3	Rendah	Legal	C5 / 9
275	JATIBARANG	1,50	6 / IV	JATIBARANG	MIJEN	142	<150 jiwa/Ha	110	20	7,52	-7	-4	-13,21	39	Sedang	3	Rendah	Legal	B5 / 8
276	JATIBARANG	3,31	7 / IV	JATIBARANG	MIJEN	264	<150 jiwa/Ha	110	20	11,25	-7	-4	-9,18	36	Ringan	3	Rendah	Legal	C5 / 9

NO	NAMA LOKASI	LUAS (HA)	LINGKUP ADMINSTRATIF			KEPENDUDUKAN		KOORDINAT						KEKUMUHAN		PERTIMBANGAN LAIN		LEGALITAS TANAH	PRIORITAS
			RT / RW	KELURAHAN	KECAMATAN	JUMLAH	KEPADATAN	X			Y			NILAI	TINGKAT	NILAI	TINGKAT		
								Derajat	Menit	Detik	Derajat	Menit	Detik						
277	KARANGMALANG	2,57	1 / I	KARANGMALANG	MIJEN	197	<150 jiwa/Ha	110	19	44,66	-7	-5	-34,88	38	Sedang	7	Sedang	Legal	B3 / 5
278	KARANGMALANG	2,23	2 / I	KARANGMALANG	MIJEN	194	<150 jiwa/Ha	110	19	38,28	-7	-5	-50,9	42	Sedang	7	Sedang	Legal	B3 / 5
279	KARANGMALANG	1,76	2 / II	KARANGMALANG	MIJEN	123	<150 jiwa/Ha	110	19	50,83	-7	-5	-48,58	36	Ringan	7	Sedang	Legal	C3 / 6
280	KARANGMALANG	2,23	3 / I	KARANGMALANG	MIJEN	219	<150 jiwa/Ha	110	19	38,05	-7	-5	-54,61	30	Ringan	3	Rendah	Legal	C5 / 9
281	KARANGMALANG	4,18	3 / II	KARANGMALANG	MIJEN	202	<150 jiwa/Ha	110	19	53,8	-7	-5	-50,83	26	Ringan	3	Rendah	Legal	C5 / 9
282	KARANGMALANG	1,20	4 / I	KARANGMALANG	MIJEN	153	<150 jiwa/Ha	110	19	28,51	-7	-6	-3,88	34	Ringan	7	Sedang	Legal	C3 / 6
283	KARANGMALANG	1,44	4 / II	KARANGMALANG	MIJEN	208	<150 jiwa/Ha	110	20	9,64	-7	-6	-6,04	40	Sedang	7	Sedang	Legal	B3 / 5
284	KEDUNGPANE	2,00	1 / I	KEDUNGPANE	MIJEN	145	<150 jiwa/Ha	110	20	13,76	-7	-2	-39,78	21	Ringan	7	Sedang	Legal	C3 / 6
285	KEDUNGPANE	2,74	2 / I	KEDUNGPANE	MIJEN	161	<150 jiwa/Ha	110	20	14,41	-7	-2	-32,5	19	Ringan	7	Sedang	Legal	C3 / 6
286	NGADIRGO	1,60	1 / III	NGADIRGO	MIJEN	189	<150 jiwa/Ha	110	18	19,05	-7	-1	-32,19	34	Ringan	7	Sedang	Legal	C3 / 6
287	NGADIRGO	1,87	2 / III	NGADIRGO	MIJEN	135	<150 jiwa/Ha	110	18	17,95	-7	-1	-29,61	34	Ringan	7	Sedang	Legal	C3 / 6
288	NGADIRGO	2,18	3 / III	NGADIRGO	MIJEN	234	<150 jiwa/Ha	110	18	16,03	-7	-1	-28,18	28	Ringan	7	Sedang	Legal	C3 / 6
289	NGADIRGO	1,72	4 / III	NGADIRGO	MIJEN	115	<150 jiwa/Ha	110	18	12,27	-7	-1	-29,2	37	Ringan	7	Sedang	Legal	C3 / 6
290	NGADIRGO	2,40	5 / III	NGADIRGO	MIJEN	201	<150 jiwa/Ha	110	18	8,05	-7	-1	-26,82	33	Ringan	7	Sedang	Legal	C3 / 6
291	NGADIRGO	1,20	6 / III	NGADIRGO	MIJEN	151	<150 jiwa/Ha	110	18	11,89	-7	-1	-26,46	21	Ringan	7	Sedang	Legal	C3 / 6

NO	NAMA LOKASI	LUAS (HA)	LINGKUP ADMINSTRATIF			KEPENDUDUKAN		KOORDINAT						KEKUMUHAN		PERTIMBANGAN LAIN		LEGALITAS TANAH	PRIORITAS
			RT / RW	KELURAHAN	KECAMATAN	JUMLAH	KEPADATAN	X			Y			NILAI	TINGKAT	NILAI	TINGKAT		
								Derajat	Menit	Detik	Derajat	Menit	Detik						
292	PURWOSARI	2,62	1 / V	PURWOSARI	MIJEN	157	<150 jiwa/Ha	110	20	23,21	-7	-5	-1,78	46	Sedang	7	Sedang	Legal	B3 / 5
293	PURWOSARI	1,26	2 / V	PURWOSARI	MIJEN	152	<150 jiwa/Ha	110	20	26,77	-7	-4	-57,62	47	Sedang	7	Sedang	Legal	B3 / 5
294	PURWOSARI	4,37	3 / V	PURWOSARI	MIJEN	305	<150 jiwa/Ha	110	20	29,84	-7	-5	-2,81	48	Sedang	7	Sedang	Legal	B3 / 5
295	TAMBANGAN	7,40	1 / III	TAMBANGAN	MIJEN	205	<150 jiwa/Ha	110	19	3,82	-7	-4	-37,97	36	Ringan	7	Sedang	Legal	C3 / 6
296	TAMBANGAN	5,18	3 / II	TAMBANGAN	MIJEN	276	<150 jiwa/Ha	110	18	50,33	-7	-4	-45,89	33	Ringan	7	Sedang	Legal	C3 / 6
297	TAMBANGAN	3,21	1 / II	TAMBANGAN	MIJEN	292	<150 jiwa/Ha	110	18	34,16	-7	-4	-44,82	40	Sedang	7	Sedang	Legal	B3 / 5
298	TAMBANGAN	1,90	2 / II	TAMBANGAN	MIJEN	269	<150 jiwa/Ha	110	18	48,61	-7	-4	-40,75	46	Sedang	7	Sedang	Legal	B3 / 5
299	TAMBANGAN	1,93	3 / III	TAMBANGAN	MIJEN	201	<150 jiwa/Ha	110	19	10,67	-7	-4	-40,11	48	Sedang	11	Tinggi	Legal	B1 / 2
300	WONOPLUMBON	2,08	1 / IV	WONOPLUMBON	MIJEN	202	<150 jiwa/Ha	110	17	30	-7	-1	-15,87	42	Sedang	7	Sedang	Legal	B3 / 5
301	WONOPLUMBON	1,56	2 / IV	WONOPLUMBON	MIJEN	124	<150 jiwa/Ha	110	17	25,11	-7	-1	-13,79	39	Sedang	7	Sedang	Legal	B3 / 5
302	WONOPLUMBON	1,92	3 / IV	WONOPLUMBON	MIJEN	149	<150 jiwa/Ha	110	17	23,38	-7	-1	-19,13	53	Sedang	7	Sedang	Legal	B3 / 5
303	WONOPLUMBON	1,18	4 / IV	WONOPLUMBON	MIJEN	95	<150 jiwa/Ha	110	17	27,43	-7	-1	-18,29	45	Sedang	7	Sedang	Legal	B3 / 5
304	WONOPLUMBON	1,49	5 / IV	WONOPLUMBON	MIJEN	138	<150 jiwa/Ha	110	17	25,41	-7	-1	-23,38	39	Sedang	7	Sedang	Legal	B3 / 5
305	WONOPLUMBON	2,87	6 / IV	WONOPLUMBON	MIJEN	126	<150 jiwa/Ha	110	17	22,29	-7	-1	-27,19	49	Sedang	7	Sedang	Legal	B3 / 5
306	WONOPLUMBON	3,87	7 / IV	WONOPLUMBON	MIJEN	131	<150 jiwa/Ha	110	17	15,96	-7	-1	-22,14	39	Sedang	7	Sedang	Legal	B3 / 5

NO	NAMA LOKASI	LUAS (HA)	LINGKUP ADMINSTRATIF			KEPENDUDUKAN		KOORDINAT						KEKUMUHAN		PERTIMBANGAN LAIN		LEGALITAS TANAH	PRIORITAS
			RT / RW	KELURAHAN	KECAMATAN	JUMLAH	KEPADATAN	X			Y			NILAI	TINGKAT	NILAI	TINGKAT		
								Derajat	Menit	Detik	Derajat	Menit	Detik						
307	JAGALAN	0,19	3 / VII	JAGALAN	SEMARANG TENGAH	166	>200 jiwa/Ha	110	25	50,2	-6	-58	-30,6	29	Ringan	15	Tinggi	Legal	C1 / 3
308	JAGALAN	0,21	4 / VII	JAGALAN	SEMARANG TENGAH	90	>200 jiwa/Ha	110	25	49,5	-6	-58	-30,15	40	Sedang	15	Tinggi	Legal	B1 / 2
309	KAUMAN	0,73	1 / IV	KAUMAN	SEMARANG TENGAH	227	>200 jiwa/Ha	110	25	33,02	-6	-58	-20,74	46	Sedang	15	Tinggi	Legal	B1 / 2
310	KAUMAN	0,11	2 / V	KAUMAN	SEMARANG TENGAH	103	>200 jiwa/Ha	110	25	35,52	-6	-58	-23,7	40	Sedang	15	Tinggi	Legal	B1 / 2
311	KAUMAN	0,10	4 / IV	KAUMAN	SEMARANG TENGAH	85	>200 jiwa/Ha	110	25	36,22	-6	-58	-23,68	49	Sedang	15	Tinggi	Legal	B1 / 2
312	KAUMAN	0,34	2 / IV	KAUMAN	SEMARANG TENGAH	159	>200 jiwa/Ha	110	25	31,83	-6	-58	-22,28	36	Ringan	15	Tinggi	Legal	C1 / 3
313	KAUMAN	0,12	3 / IV	KAUMAN	SEMARANG TENGAH	96	>200 jiwa/Ha	110	25	35	-6	-58	-22,28	42	Sedang	15	Tinggi	Legal	B1 / 2
314	KALIGAWA	0,24	1 / III	KALIGAWA	GAYAMSARI	82	>200 jiwa/Ha	110	26	41,77	-6	-57	-45,79	21	Ringan	15	Tinggi	Legal	C1 / 3
315	KALIGAWA	0,60	1 / IV	KALIGAWA	GAYAMSARI	158	>200 jiwa/Ha	110	26	42,28	-6	-57	-44,49	18	Ringan	15	Tinggi	Legal	C1 / 3
316	KALIGAWA	0,50	1 / V	KALIGAWA	GAYAMSARI	155	>200 jiwa/Ha	110	26	43,99	-6	-57	-46,58	19	Ringan	15	Tinggi	Legal	C1 / 3
317	KALIGAWA	0,41	1 / VI	KALIGAWA	GAYAMSARI	121	>200 jiwa/Ha	110	26	42,07	-6	-57	-50,78	21	Ringan	15	Tinggi	Legal	C1 / 3
318	KALIGAWA	0,90	2 / III	KALIGAWA	GAYAMSARI	102	<150 jiwa/Ha	110	26	44,51	-6	-57	-42,09	21	Ringan	11	Tinggi	Legal	C1 / 3
319	KALIGAWA	0,67	2 / V	KALIGAWA	GAYAMSARI	112	151-200 Jiwa/Ha	110	26	41,96	-6	-57	-48,49	19	Ringan	13	Tinggi	Legal	C1 / 3
320	KALIGAWA	0,40	2 / VI	KALIGAWA	GAYAMSARI	168	>200 jiwa/Ha	110	26	45,87	-6	-57	-49,98	19	Ringan	15	Tinggi	Legal	C1 / 3
321	KALIGAWA	0,47	3 / VI	KALIGAWA	GAYAMSARI	97	>200 jiwa/Ha	110	26	43,25	-6	-57	-51,65	18	Ringan	15	Tinggi	Legal	C1 / 3

NO	NAMA LOKASI	LUAS (HA)	LINGKUP ADMINSTRATIF			KEPENDUDUKAN		KOORDINAT						KEKUMUHAN		PERTIMBANGAN LAIN		LEGALITAS TANAH	PRIORITAS
			RT / RW	KELURAHAN	KECAMATAN	JUMLAH	KEPADATAN	X			Y			NILAI	TINGKAT	NILAI	TINGKAT		
								Derajat	Menit	Detik	Derajat	Menit	Detik						
322	KALIGAWA	0,94	4 / II	KALIGAWA	GAYAMSARI	191	>200 jiwa/Ha	110	25	33,85	-6	-58	-26,24	20	Ringan	15	Tinggi	Legal	C1 / 3
323	KALIGAWA	0,39	4 / V	KALIGAWA	GAYAMSARI	71	151-200 Jiwa/Ha	110	26	41,99	-6	-57	-49,61	21	Ringan	13	Tinggi	Legal	C1 / 3
324	KALIGAWA	0,47	4 / VI	KALIGAWA	GAYAMSARI	107	>200 jiwa/Ha	110	26	46,45	-6	-57	-51,26	18	Ringan	15	Tinggi	Legal	C1 / 3
325	KALIGAWA	0,40	5 / V	KALIGAWA	GAYAMSARI	96	>200 jiwa/Ha	110	26	46,38	-6	-57	-49,17	21	Ringan	15	Tinggi	Legal	C1 / 3
326	KALIGAWA	0,84	6 / V	KALIGAWA	GAYAMSARI	106	<150 jiwa/Ha	110	26	49,22	-6	-57	-48,59	21	Ringan	11	Tinggi	Legal	C1 / 3
327	KALIGAWA	0,43	7 / III	KALIGAWA	GAYAMSARI	50	<150 jiwa/Ha	110	26	42,57	-6	-57	-43,14	26	Ringan	11	Tinggi	Legal	C1 / 3
328	KALIGAWA	0,20	8 / III	KALIGAWA	GAYAMSARI	66	>200 jiwa/Ha	110	26	39,04	-6	-57	-44,36	21	Ringan	15	Tinggi	Legal	C1 / 3
329	TAMBAKREJO	0,66	1 / VII	TAMBAKREJO	GAYAMSARI	152	>200 jiwa/Ha	110	26	49,92	-6	-57	-24,64	21	Ringan	15	Tinggi	Legal	C1 / 3
330	TAMBAKREJO	0,90	2 / II	TAMBAKREJO	GAYAMSARI	105	<150 jiwa/Ha	110	26	50,19	-6	-57	-28,03	34	Ringan	11	Tinggi	Legal	C1 / 3
331	TAMBAKREJO	0,45	2 / VII	TAMBAKREJO	GAYAMSARI	257	>200 jiwa/Ha	110	26	44,64	-6	-57	-24,14	22	Ringan	15	Tinggi	Legal	C1 / 3
332	TAMBAKREJO	0,58	3 / II	TAMBAKREJO	GAYAMSARI	147	>200 jiwa/Ha	110	26	50,72	-6	-57	-25,56	28	Ringan	15	Tinggi	Legal	C1 / 3
333	TAMBAKREJO	0,35	3 / VII	TAMBAKREJO	GAYAMSARI	188	>200 jiwa/Ha	110	26	44,93	-6	-57	-22,11	26	Ringan	15	Tinggi	Legal	C1 / 3
334	TAMBAKREJO	0,26	4 / VII	TAMBAKREJO	GAYAMSARI	113	>200 jiwa/Ha	110	26	46,22	-6	-57	-23,12	25	Ringan	15	Tinggi	Legal	C1 / 3
335	TAMBAKREJO	0,47	5 / II	TAMBAKREJO	GAYAMSARI	143	>200 jiwa/Ha	110	26	45,49	-6	-57	-27,49	26	Ringan	15	Tinggi	Legal	C1 / 3
336	TAMBAKREJO	0,46	5 / VII	TAMBAKREJO	GAYAMSARI	161	>200 jiwa/Ha	110	26	53,33	-6	-57	-22,13	26	Ringan	15	Tinggi	Legal	C1 / 3

NO	NAMA LOKASI	LUAS (HA)	LINGKUP ADMINSTRATIF			KEPENDUDUKAN		KOORDINAT						KEKUMUHAN		PERTIMBANGAN LAIN		LEGALITAS TANAH	PRIORITAS
			RT / RW	KELURAHAN	KECAMATAN	JUMLAH	KEPADATAN	X			Y			NILAI	TINGKAT	NILAI	TINGKAT		
								Derajat	Menit	Detik	Derajat	Menit	Detik						
337	TAMBAKREJO	0,70	6 / VII	TAMBAKREJO	GAYAMSARI	203	>200 jiwa/Ha	110	26	51,68	-6	-57	-21,14	25	Ringan	15	Tinggi	Legal	C1 / 3
338	TAMBAKREJO	0,28	7 / VII	TAMBAKREJO	GAYAMSARI	95	>200 jiwa/Ha	110	26	47,01	-6	-57	-24,11	31	Ringan	15	Tinggi	Legal	C1 / 3
339	PLALANGAN	1,22	1 / VI	PLALANGAN	GUNUNG PATI	175	<150 jiwa/Ha	110	22	22,5	-7	-6	-12	41	Sedang	7	Sedang	Legal	B3 / 5
340	PLALANGAN	1,97	2 / VI	PLALANGAN	GUNUNG PATI	120	<150 jiwa/Ha	110	22	20,94	-7	-6	-12,22	38	Sedang	7	Sedang	Legal	B3 / 5
341	PONGANGAN	0,94	1 / V	PONGANGAN	GUNUNG PATI	165	151-200 Jiwa/Ha	110	21	55,93	-7	-2	-51,71	27	Ringan	5	Rendah	Legal	C5 / 9
342	PONGANGAN	0,84	3 / V	PONGANGAN	GUNUNG PATI	140	151-200 Jiwa/Ha	110	21	53,29	-7	-2	-52,74	30	Ringan	9	Sedang	Legal	C3 / 6
343	PONGANGAN	0,58	4 / V	PONGANGAN	GUNUNG PATI	190	>200 jiwa/Ha	110	21	52,44	-7	-2	-50,65	31	Ringan	11	Tinggi	Legal	C1 / 3
344	PONGANGAN	0,50	5 / V	PONGANGAN	GUNUNG PATI	202	>200 jiwa/Ha	110	22	10,17	-7	-2	-48,01	31	Ringan	7	Sedang	Legal	C3 / 6
345	PONGANGAN	1,30	8 / V	PONGANGAN	GUNUNG PATI	130	<150 jiwa/Ha	110	22	3,75	-7	-2	-53,44	31	Ringan	3	Rendah	Legal	C5 / 9
346	PONGANGAN	1,65	2 / V	PONGANGAN	GUNUNG PATI	201	<150 jiwa/Ha	110	22	2,54	-7	-2	-50,25	29	Ringan	3	Rendah	Legal	C5 / 9
347	SUKOREJO	0,41	1 / VII	SUKOREJO	GUNUNG PATI	96	>200 jiwa/Ha	110	22	58,49	-7	-1	-42,17	24	Ringan	7	Sedang	Legal	C3 / 6
348	SUKOREJO	0,83	3 / VII	SUKOREJO	GUNUNG PATI	115	<150 jiwa/Ha	110	23	3,6	-7	-1	-39,18	20	Ringan	3	Rendah	Legal	C5 / 9
349	SUKOREJO	0,80	9 / VII	SUKOREJO	GUNUNG PATI	101	<150 jiwa/Ha	110	22	58,98	-7	-1	-44,77	19	Ringan	3	Rendah	Legal	C5 / 9
350	SUKOREJO	0,36	11 / VII	SUKOREJO	GUNUNG PATI	102	>200 jiwa/Ha	110	23	0,72	-7	-1	-42,73	23	Ringan	7	Sedang	Legal	C3 / 6
351	WATES	1,00	1 / II	WATES	NGALIYAN	122	<150 jiwa/Ha	110	19	25,61	-7	0	-29,88	23	Ringan	7	Sedang	Legal	C3 / 6

NO	NAMA LOKASI	LUAS (HA)	LINGKUP ADMINSTRATIF			KEPENDUDUKAN		KOORDINAT						KEKUMUHAN		PERTIMBANGAN LAIN		LEGALITAS TANAH	PRIORITAS
			RT / RW	KELURAHAN	KECAMATAN	JUMLAH	KEPADATAN	X			Y			NILAI	TINGKAT	NILAI	TINGKAT		
								Derajat	Menit	Detik	Derajat	Menit	Detik						
352	WATES	5,00	6 / III	WATES	NGALIYAN	170	<150 jiwa/Ha	110	18	41,83	-7	-1	-8,47	19	Ringan	7	Sedang	Legal	C3 / 6
353	WATES	2,74	10 / III	WATES	NGALIYAN	90	<150 jiwa/Ha	110	18	27,22	-7	0	-18,4	37	Ringan	7	Sedang	Legal	C3 / 6
354	WONOSARI	1,00	1 / VII	WONOSARI	NGALIYAN	156	151-200 Jiwa/Ha	110	18	41,96	-6	-58	-22,53	24	Ringan	5	Rendah	Legal	C5 / 9
355	WONOSARI	2,52	2 / VII	WONOSARI	NGALIYAN	223	<150 jiwa/Ha	110	18	36,72	-6	-58	-23,91	17	Ringan	3	Rendah	Legal	C5 / 9
356	WONOSARI	0,95	5 / VII	WONOSARI	NGALIYAN	289	>200 jiwa/Ha	110	18	22,64	-6	-58	-31,21	21	Ringan	11	Tinggi	Legal	C1 / 3
357	WONOSARI	1,23	6 / VII	WONOSARI	NGALIYAN	164	<150 jiwa/Ha	110	18	22,69	-6	-58	-33,57	30	Ringan	3	Rendah	Legal	C5 / 9
358	WONOSARI	5,98	7 / III	WONOSARI	NGALIYAN	176	<150 jiwa/Ha	110	17	50,56	-6	-58	-26,64	18	Ringan	11	Tinggi	Legal	C1 / 3
359	WONOSARI	0,66	7 / VII	WONOSARI	NGALIYAN	159	>200 jiwa/Ha	110	18	23,63	-6	-58	-39,54	43	Sedang	11	Tinggi	Legal	B1 / 2
360	WONOSARI	4,91	8 / III	WONOSARI	NGALIYAN	436	<150 jiwa/Ha	110	17	45,29	-6	-58	-46,19	22	Ringan	7	Sedang	Legal	C3 / 6
361	WONOSARI	0,85	9 / III	WONOSARI	NGALIYAN	143	151-200 Jiwa/Ha	110	17	53,51	-6	-58	-33,99	21	Ringan	9	Sedang	Legal	C3 / 6

4.2. ISU PERMASALAHAN PERUMAHAN KUMUH DAN PERMUKIMAN KUMUH

Banyak permasalahan perkotaan yang berakar pada kawasan permukiman, seperti tidak meratanya penyediaan infrastruktur permukiman perkotaan, ketidakterersediaan lingkungan permukiman yang layak, dan sebagainya yang pada akhirnya berimplikasi pada terciptanya permukiman kumuh di kawasan perkotaan. Permasalahan yang ditimbulkan dari munculnya kawasan permukiman kumuh seperti lingkungan yang tidak sehat, pemanfaatan lahan ilegal, dan lain sebagainya tidak hanya berpengaruh terhadap internal kawasan itu sendiri namun juga terhadap kawasan sekitarnya dan sistem jaringan infrastruktur perkotaan secara umum.

Belum efektifnya penanganan permukiman kumuh (khususnya dalam konteks perkotaan) hingga saat ini diakibatkan oleh beberapa kondisi sebagai berikut:

1. Tuntutan yang tinggi terhadap pemenuhan kebutuhan permukiman dan infrastruktur permukiman perkotaan belum didasarkan pada kebijakan dan strategi pembangunan yang memadai, tepat, berskala kabupaten/kota, dan berbasis kawasan;
2. Kebijakan untuk meningkatkan pembangunan kota tidak hanya berfokus pada upaya peningkatan pertumbuhan perekonomian serta pembangunan infrastruktur skala kota dalam rangka meningkatkan taraf hidup masyarakat perkotaan secara umum, namun juga memperhatikan kebutuhan penanganan kawasan kumuh;
3. Terdapat ketidaksinkronan antar instansi di daerah dalam menentukan kebijakan penanganan terutama penentuan lokasi dan bentuk penanganan yang akan dilakukan pada tahap selanjutnya;
4. Belum terdapatnya strategi penanganan dan pentahapan baik dalam tahapan kegiatan maupun kawasan penanganan pada program penanganan permukiman kumuh skala kota sehingga penanganan kumuh bersifat parsial;
5. Upaya pencegahan dan peningkatan kualitas permukiman kumuh yang menjadi tugas dan wewenang pemerintah daerah (Undang-Undang Nomor 1 Tahun 2011) belum diimbangi dengan kemampuan pemerintah daerah dalam hal kapasitas SDM dan pembiayaan;
6. Peran Pokja PKP yang belum optimal sebagai penggerak kolaborasi, sinkronisasi, dan harmonisasi penanganan kumuh;
7. Proses kemitraan/keterpaduan yang masih sulit dilakukan karena pembagian kewenangan yang masih sebatas sektoral;
8. Terdapat permasalahan sosial/ Adat istiadat/ pola pikir masyarakat dan pemerintah daerah;
9. Terdapat permasalahan legalitas tanah yang tidak sesuai dengan Rencana Tata Ruang dan kepemilikan yang sah atas tanah;
10. Terdapat permukiman kumuh perkotaan yang ada pada lahan ilegal (sempadan sungai, sempadan pantai, sempadan rel KA, tanah Pelindo, tanah militer/TNI); dan
11. Terdapat Desain Kawasan dan DED yang tidak menggambarkan kondisi yang sebenarnya.

Masalah yang terjadi akibat adanya permukiman kumuh, khususnya di kota-kota besar diantaranya adalah wajah perkotaan menjadi memburuk dan kotor, penertiban bangunan sukar dijalankan, banjir, penyakit menular dan kebakaran sering melanda permukiman ini. Di sisi lain bahwa kehidupan penghuninya terus merosot baik kesehatannya, maupun sosial

kehidupan mereka yang terus terhimpit jauh di bawah garis kemiskinan. Secara umum permasalahan yang sering terjadi di daerah permukiman kumuh adalah:

1. Ukuran bangunan yang sangat sempit, tidak memenuhi standar untuk bangunan layak huni;
2. Rumah yang berhimpitan satu sama lain membuat wilayah permukiman rawan akan bahaya kebakaran;
3. Sarana jalan yang sempit dan tidak memadai;
4. Tidak tersedianya jaringan drainase;
5. Kurangnya suplai air bersih; dan
6. Jaringan listrik yang tidak teratur serta fasilitas MCK yang tidak memadai.

Berdasarkan permasalahan pembangunan yang ada tersebut, diperlukan beberapa pertimbangan, antara lain:

1. Bahwa dalam penanganan permukiman kumuh memerlukan adanya arahan yang jelas hingga ke tataran teknis operasional dan selaras dengan arah pengembangan kabupaten/kota;
2. Bahwa dalam penanganan permukiman kumuh diperlukan arahan yang didasarkan pada kebutuhan kawasan dan berorientasi pada penanganan akar masalahnya;
3. Bahwa penanganan permukiman kumuh perlu diselenggarakan secara terpadu dan berkelanjutan, dengan memuat unsur pencegahan dan peningkatan kualitas sebagaimana yang diamanatkan dalam undang-undang nomor 1 tahun 2011 tentang perumahan dan kawasan permukiman; dan
4. Bahwa dalam pengembangan kabupaten/kota dan kawasan permukiman perkotaan terdapat kebutuhan untuk merumuskan rencana pencegahan dan peningkatan kualitas perumahan kumuh dan permukiman kumuh yang mampu mendukung dan mengintegrasikan seluruh strategi sektoral yang terkait.

Berdasarkan kebutuhan-kebutuhan tersebut, maka suatu kabupaten/kota sudah seharusnya memiliki instrumen pencegahan dan peningkatan kualitas perumahan kumuh dan permukiman kumuh yang jelas dan komprehensif yang mempertimbangkan semua aspek pembangunan baik fisik, sosial, ekonomi, investasi, pembiayaan, kelembagaan, maupun partisipasi publik. Selain itu, instrumen yang dimaksud sebaiknya dapat menjadi acuan bagi penerapan program penanganan yang ada. Terkait dengan hal ini, program-program yang diselenggarakan mengacu pada kebutuhan untuk menjawab strategi yang telah dirumuskan dan skala prioritasnya. Selain itu, program yang dikembangkan dapat mendukung terwujudnya tujuan dan kebijakan pembangunan permukiman pada kabupaten/kota yang bersangkutan secara umum.

Isu permasalahan isu strategis perumahan kumuh dan permukiman kumuh di Kota Semarang pada skala kota yaitu sebagai berikut:

1. Kawasan hunian padat di pusat kota sehingga terjadinya permukiman di pinggiran kota yang menyebabkan kepadatan penduduk di pusat maupun pinggiran kota.
2. Faktor ekonomi seperti kemiskinan dan krisis ekonomi di perdesaan menyebabkan terjadinya perpindahan penduduk ke kawasan perkotaan.

3. Kedekatan aktivitas masyarakat dengan fasilitas kota sehingga *marginal people* menempati tempat kosong karena pertimbangan aksesibilitas maka mengenai kenyamanan atau kesehatan lingkungan kurang diperhatikan.
4. Kualitas lingkungan perumahan dan permukiman di kawasan pinggiran perkotaan, berpotensi memunculkan permukiman kumuh dan tidak layak huni.
5. Penyediaan infrastruktur daerah resapan yang belum optimal sehingga menyebabkan terjadinya banjir.
6. Penurunan muka tanah di kawasan perkotaan yang menyebabkan terjadinya genangan dan rob.

Selain itu, pada skala kawasan dan lingkungan terdapat isu permasalahan terkait dengan pengembangan permukiman di Kota Semarang saat ini yaitu sebagai berikut:

1. Bidang Permukiman

- Masih banyaknya Permukiman yang berdiri pada lokasi ilegal
- Masih banyak rumah yang tidak layak huni
- Masih terdapat permukiman kumuh dengan kualitas bangunan rendah
- Ketidakteraturan bangunan
- Tingkat kepadatan bangunan di kawasan permukiman kumuh yang tinggi
- Banyak bangunan permukiman kumuh yang berdiri di atas kawasan lindung (Sempadan sungai, sempadan rel kereta api)
- Terdapat area yang tumbuh di atas kawasan rawan bencana

2. Bidang Jalan Lingkungan

- Masih rendahnya persentase jalan dan jembatan yang memiliki kondisi kurang baik
- Masih adanya jalan yang berupa tanah atau belum diperkeras
- Kawasan perkotaan terutama pada jalan poros kondisinya rusak ringan sampai berat

3. Bidang Drainase Lingkungan

- Masih kurangnya prasarana drainase sehingga mengakibatkan adanya beberapa titik genangan.
- Saluran drainase tidak dapat berfungsi secara optimal karena banyaknya timbunan sampah
- Adanya saluran drainase dalam kondisi kurang baik, sehingga menyebabkan terjadinya genangan dan banjir
- Masyarakat belum sadar akan pentingnya resapan air

4. Bidang Sanitasi

- Masih banyaknya pembuangan air limbah domestik dari rumah tangga langsung menuju saluran drainase/sungai,
- Pengembangan Sistem Sanitasi Terpusat (*off site*) Skala Komunal masih kurang dikembangkan terutama pada daerah perkotaan dan kawasan permukiman padat penduduk
- Jumlah keluarga yang sudah memiliki jamban keluarga sendiri sangat sedikit sekali

5. Bidang Air Bersih/Air Minum

- Keterbatasan sumber air baku baik secara kuantitas maupun kualitas.
- Tingginya jumlah angka kerusakan pada embung/waduk yang mempengaruhi tinggi rendahnya sumber daya air.
- Belum terlayannya secara keseluruhan wilayah di Kota Semarang oleh PDAM Kota Semarang.

6. Bidang Persampahan

- Kapasitas TPA semakin berkurang, dan kualitas pengolahan sampah yang semakin buruk karena masih menggunakan Sistem Open Dumping.
- Masih banyak masyarakat yang membuang sampah ke badan air (sungai) dan dibakar, yang mengakibatkan tingginya pencemaran lingkungan
- Belum optimalnya pengelolaan sampah di tingkat Rumah Tangga, TPST dan TPA.
- Masalah ketersediaan sarana dan prasarana pengelolaan sampah mulai dari pengumpulan, pengangkutan maupun pembuangan akhir
- Sampah rumah tangga belum mengalami pemilahan sehingga penerapan 3R tidak terlaksana sepenuhnya.

7. Bidang Proteksi Kebakaran

- Masih banyak permukiman yang berada di luar jangkauan pemadam kebakaran
- Fungsi hidran sebagian besar hanya sebagai pelengkap
- Sosialisasi dan pelatihan tanggap bencana masih minim

8. Ruang Terbuka Hijau

- Jumlah ruang terbuka hijau masih minim ditandai dengan tingkat suhu kota yang tinggi
- Masyarakat belum memahami pentingnya ruang terbuka privat
- Penanaman pohon/tanaman yang tidak sesuai fungsinya
- Jumlah sabuk hijau masih belum maksimal
- Proporsi lantai perkerasan masih mendominasi, sehingga resapan air sangat minim

9. Kebencanaan

- Masyarakat masih belum tanggap terhadap bencana alam
- Keberadaan jalur evakuasi dan titik kumpul masih minim
- Banyak permukiman yang berada di kawasan rawan bencana

10. Land Subsidence

- Masyarakat masih awam terhadap land subsidence
- Banyak permukiman yang berada di kawasan land subsidence

4.3. PERUMUSAN KEBUTUHAN PENANGANAN BERDASARKAN ISU DAN PERMASALAHAN PERMUKIMAN KUMUH

Banyak permasalahan perkotaan yang berakar pada kawasan permukiman, seperti tidak meratanya penyediaan infrastruktur permukiman perkotaan, ketidaktersediaan lingkungan permukiman yang layak, dan sebagainya yang pada akhirnya berimplikasi pada terciptanya permukiman kumuh di kawasan perkotaan.

Permasalahan yang ditimbulkan dari munculnya kawasan permukiman kumuh seperti lingkungan yang tidak sehat, pemanfaatan lahan ilegal, dan lain sebagainya tidak hanya berpengaruh terhadap internal kawasan itu sendiri namun juga terhadap kawasan sekitarnya dan sistem jaringan infrastruktur perkotaan secara umum.

Belum efektifnya penanganan permukiman kumuh (khususnya dalam konteks perkotaan) hingga saat ini diakibatkan oleh beberapa kondisi sebagai berikut:

1. Tuntutan yang tinggi terhadap pemenuhan kebutuhan permukiman dan infrastruktur permukiman perkotaan belum didasarkan pada kebijakan dan strategi pembangunan yang memadai, tepat sasaran dan berskala kota serta berbasis kawasan;
2. Belum adanya strategi penanganan dan pentahapan baik dalam tahapan kegiatan maupun kawasan penanganan pada program penanganan permukiman kumuh skala kota;
3. Kebijakan untuk meningkatkan pembangunan kota kurang memperhatikan kebutuhan penanganan kawasan kumuh, karena pembangunan kota lebih berfokus pada upaya peningkatan pertumbuhan perekonomian serta pembangunan infrastruktur skala kota dalam rangka meningkatkan taraf hidup masyarakat perkotaan secara umum;
4. Upaya pencegahan dan peningkatan kualitas permukiman kumuh yang menjadi tugas dan wewenang pemerintah daerah (UU No 1/2011) belum diimbangi dengan kemampuan pemerintah daerah dalam hal kapasitas SDM dan pembiayaan; dan
5. Terdapat ketidaksinkronan antar instansi di daerah dalam menentukan kebijakan penanganan terutama penentuan lokasi dan bentuk penanganan yang akan dilakukan pada tahap selanjutnya.
6. Belum terakomodasinya kebutuhan masyarakat terhadap pembangunan perekonomian yang berkelanjutan (*livelihood*) di permukiman kumuh.
7. Kondisi existing lapang yang juga mempengaruhi antara lain ;
 - a. sumber pendanaan yang dimiliki oleh pemerintah daerah;
 - b. kesiapan lahan yang tersedia untuk pembangunan;
 - c. kesiapan masyarakat dalam mendukung program penanganan kumuh;
 - d. komitmen pemerintah kota
8. Kebijakan pemerintah kota.

Berdasarkan permasalahan pembangunan yang ada tersebut, diperlukan beberapa pertimbangan, antara lain:

1. Bahwa dalam penanganan permukiman kumuh memerlukan adanya arahan yang jelas hingga ke tataran teknis operasional dan selaras dengan arah pengembangan kota;
2. bahwa dalam penanganan permukiman kumuh diperlukan arahan yang didasarkan pada kebutuhan kawasan dan berorientasi pada penanganan akar masalahnya;
3. bahwa penanganan permukiman kumuh perlu diselenggarakan secara terpadu dan berkelanjutan, dengan memuat unsur pencegahan dan peningkatan kualitas sebagaimana yang diamanatkan dalam Undang-Undang No. 1 Tahun 2011 tentang Perumahan dan Kawasan Permukiman; dan
4. bahwa dalam pengembangan kota dan kawasan permukiman perkotaan terdapat kebutuhan untuk merumuskan rencana

pengecehan dan peningkatan kualitas permukiman kumuh yang mampu mendukung dan mengintegrasikan seluruh strategi sektoral yang terkait.

5. Bahwa perlu ada pelaku yang bertanggungjawab dalam mengkoordinasikan kegiatan-kegiatan dimaksud.

Dalam perwujudannya, kebutuhan akan arahan kebijakan dan strategi pencegahan dan penanganan kualitas permukiman kumuh perkotaan ini tidak hanya menjadi tugas Pemerintah (pusat) melainkan juga menjadi tanggung jawab penuh pemerintah kota. Sejak berlakunya UU No. 23 Tahun 2014 tentang Pemerintah Daerah, telah terjadi transformasi peran pemerintah daerah, yaitu pemerintah daerah menjadi aktor utama dalam pembangunan daerah, termasuk dalam melaksanakan rencana tata ruang dan rencana pembangunan yang menjadi induk bagi pembangunan di bidang permukiman perkotaan. Dengan adanya peran ini, maka arahan kebijakan dan strategi pencegahan dan penanganan kualitas permukiman kumuh perkotaan yang dirumuskan oleh pemerintah kota Semarang harus terpadu dan sinergi dengan rencana tata ruang (RTRW) dan rencana pembangunan (RPJP dan RPJM).

Kebutuhan penanganan dalam dokumen perencanaan ini adalah program dan kegiatan terkait dengan infrastruktur permukiman perkotaan, yang terdiri atas:

1. Kondisi fisik bangunan hunian;
2. Aksesibilitas lingkungan;
3. Kondisi drainase lingkungan;
4. Kondisi pelayanan air limbah;
5. Kondisi pengelolaan persampahan dan ;
6. Kondisi proteksi kebakaran.

Selain fokus pada infrastruktur permukiman kumuh perkotaan, program dan kegiatan yang disusun dapat juga mencakup infrastruktur bidang lainnya yang dibutuhkan di dalam pencegahan dan peningkatan kualitas permukiman kumuh seperti;

1. Ruang Terbuka Hijau (RTH),
2. Peningkatan penghidupan masyarakat melalui kegiatan ekonomi.
3. Dan yang tidak kalah pentingnya dalam proses penilaian terhadap kawasan kumuh ada beberapa pertimbangan lain yaitu kejelasan status lahan, kesesuaian dengan rencana tata ruang, nilai strategis lokasi, kepadatan penduduk, dan kondisi sosial ekonomi budaya masyarakat.

Beberapa fokus objek lainnya akan disesuaikan dengan kebutuhan di masing-masing kawasan permukiman kota. Berdasarkan kebutuhan-kebutuhan tersebut, maka kota Semarang sudah seharusnya memiliki instrumen pencegahan dan peningkatan kualitas permukiman kumuh yang jelas dan komprehensif yang mempertimbangkan semua aspek pembangunan baik fisik, sosial, ekonomi, investasi, pembiayaan, kelembagaan, maupun partisipasi publik. Selain itu, instrumen yang dimaksud sebaiknya dapat menjadi acuan bagi penerapan program penanganan yang ada. Terkait dengan hal ini, program-program yang diselenggarakan mengacu pada kebutuhan untuk menjawab strategi yang telah dirumuskan dan skala prioritasnya. Selain itu, program yang dikembangkan dapat mendukung terwujudnya tujuan dan kebijakan pembangunan permukiman pada kota Semarang secara umum.

Tabel IV. 3 Kebutuhan Penanganan Permukiman Kumuh Skala Kawasan

No	Kawasan Kumuh	Aspek yang Diamati	Permasalahan	Kebutuhan Penanganan	
				Pencegahan	Peningkatan
1	Kawasan Banjardowo	Bangunan Gedung	Sebanyak 489 unit bangunan hunian tidak memiliki keteraturan	Sosialisasi dan edukasi mengenai aturan dan ketentuan teknis mengenai bangunan	Perubahan fungsi dan massa bangunan
			Sebanyak 102 unit bangunan merupakan rumah tidak memenuhi persyaratan teknis	Meningkatkan peran serta antara pemerintah dengan pihak lain dalam pengawasan dan pengendalian pembangunan permukiman	Penyusunan rencana penataan bangunan dan lingkungan kawasan
		Jalan Lingkungan	Sepanjang 501 m tidak sesuai persyaratan teknis	Pembuatan peraturan dan payung hukum yang tepat terkait persyaratan teknis	Melakukan perbaikan sesuai dengan persyaratan teknis yang ditentukan
			Sepanjang 1901 m jalan terdapat permukaan yang rusak	Meningkatkan Fungsi Jalan Lingkungan Permukiman Kota	Penyusunan Masterplan jalan Lingkungan Poermukiman Kawasan Prioritas
		Air Bersih	Sebanyak 1 KK tidak terpenuhi kebutuhan air bersih	Melakukukan pemerataan terkait kebutuhan air bersih	Penyusunan rencana penyaluran air bersih
			Sebanyak 225 KK masyarakat tidak terlayani air bersih	Peningkatan Sumberdaya manusia	Program pembinaan teknis air minum dan sosialisasi
		Drainase Lingkungan	Sepanjang 2861 m tidak tersedia drainase	Pembuatan peraturan terkait drainase	Program pemerataan sarana drainase
			Seluas 4,40 ha mengalami genangan	Penyusunan Master Plan Drainase Kota	Program dalam rangka mengatasi genangan

No	Kawasan Kumuh	Aspek yang Diamati	Permasalahan	Kebutuhan Penanganan	
				Pencegahan	Peningkatan
			Sepanjang 1766 meter drainase mengalami kerusakan	Penyusunan Master Plan Drainase Kota	Peningkatan kapasitas pelayanan drainase
		Pengelolaan Air Limbah	Sebanyak 84 KK tidak terlayani jamban sesuai persyaratan	Penyusunan standar dalam pembangunan jamban	Program pemerataan pembangunan jamban umum
			Sebanyak 1 KK sarpras air limbah tidak sesuai dengan persyaratan teknis	Melakukan Peningkatan kapasitas dan pelayanan air bersih	Review masterplan pengelolaan limbah kota
		Pengelolaan Persampahan	Sebanyak 305 KK tidak terlayani pengangkutan sampah ke TPS/TPA	Sosialisasi dan edukasi terkait pengangkutan sampah dan pengolahannya	Program pemerataan pengangkutan sampah
			Sebanyak 253 KK prasarana dan sarana persampahannya tidak sesuai dengan persyaratan teknis	Melakukan Peningkatan kapasitas pelayanan pembuangan sampah	Penyusunan Peraturan Tentang sampah Rumah Tangga
		Proteksi Kebakaran	Sebanyak 370 unit tidak tersedia prasarana proteksi kebakaran	Pemberian payung hukum yang mengikat bagi masalah proteksi kebakaran	Program pengadaan prasarana proteksi kebakaran
			Sebanyak 617 unit tidak tersedia sarana proteksi kebakaran	Pemberian payung hukum yang mengikat bagi masalah proteksi kebakaran	Program pengadaan sarana proteksi kebakaran

No	Kawasan Kumuh	Aspek yang Diamati	Permasalahan	Kebutuhan Penanganan	
				Pencegahan	Peningkatan
2	Kawasan Karanganyar	Bangunan Gedung	Sebanyak 145 unit bangunan hunian tidak memiliki keteraturan	Mengendalikan pertumbuhan bangunan rumah dan kawasan permukiman di kawasan yang bukan peruntukannya	Penyusunan Rencana Pengembangan Kawasan Permukiman
			Sebanyak 58 unit bangunan merupakan rumah tidak memenuhi persyaratan teknis	Pemerataan kualitas bangunan dan monitoring secara berkala	Meningkatkan kualitas rumah yang tidak memenuhi persyaratan teknis
		Jalan Lingkungan	Sepanjang 570 m tidak sesuai persyaratan teknis	Pembuatan peraturan dan payung hukum yang tepat terkait persyaratan teknis	Melakukan perbaikan sesuai dengan persyaratan teknis yang ditentukan
			Sepanjang 3863 m jalan terdapat permukaan yang rusak	Monitoring Fungsi Jalan Lingkungan Permukiman Kota	Meningkatkan Partisipasi Masyarakat melalui sosialisasi
		Air Bersih	Sebanyak 91 KK tidak terpenuhi kebutuhan air bersih	Melakukan pemerataan terkait kebutuhan air bersih	Penyusunan rencana penyaluran air bersih
			Sebanyak 15 KK masyarakat tidak terlayani air bersih	Peningkatan Sumberdaya manusia	Program pembinaan teknis air minum dan sosialisasi
		Drainase Lingkungan	Sepanjang 1825 m tidak tersedia drainase	Pembuatan peraturan terkait drainase	Program pemerataan sarana drainase
			Seluas 11,05 ha mengalami genangan	Penyusunan Master Plan Drainase Kota	Program dalam rangka mengatasi genangan
			Sepanjang 1870 meter drainase mengalami kerusakan	Penyusunan Master Plan Drainase Kota	Peningkatan kapasitas pelayanan drainase

No	Kawasan Kumuh	Aspek yang Diamati	Permasalahan	Kebutuhan Penanganan	
				Pencegahan	Peningkatan
		Pengelolaan Air Limbah	Sebanyak 0 KK tidak terlayani jamban sesuai persyaratan	Penyusunan standar dalam pembangunan jamban	Program pemerataan pembangunan jamban umum
			Sebanyak 2 KK sarpras air limbah tidak sesuai dengan persyaratan teknis	Melakukan Peningkatan kapasitas dan pelayanan air bersih	Review masterplan pengelolaan limbah kota
		Pengelolaan Persampahan	Sebanyak 284 KK tidak terlayani pengangkutan sampah ke TPS/TPA	Sosialisasi dan edukasi terkait pengangkutan sampah dan pengolahannya	Meningkatkan dengan pemerataan pengangkutan sampah
			Sebanyak 288 KK prasarana dan sarana persampahannya tidak sesuai dengan persyaratan teknis	Melakukan monitoring dan Peningkatan kapasitas pelayanan pembuangan sampah	Integrasi dan pemerataan sarana dan prasarana mengenai persampahan
		Proteksi Kebakaran	Sebanyak 0 unit tidak tersedia prasarana proteksi kebakaran	Melakukan perawatan dengan prasarana yang telah tersedia	Peningkatan pengadaan prasarana proteksi kebakaran
			Sebanyak 380 unit tidak tersedia sarana proteksi kebakaran	Integrasi zonasi pengendalian kebakaran kota	Pengadaan sarana proteksi kebakaran
3	Kawasan Jabungan	Bangunan Gedung	Sebanyak 70 unit bangunan hunian tidak memiliki keteraturan	Sosialisasi dan edukasi mengenai aturan dan ketentuan teknis mengenai bangunan	Perubahan fungsi dan massa bangunan

No	Kawasan Kumuh	Aspek yang Diamati	Permasalahan	Kebutuhan Penanganan	
				Pencegahan	Peningkatan
			Sebanyak 151 unit bangunan merupakan rumah tidak memenuhi persyaratan teknis	Meningkatkan peran serta antara pemerintah dengan pihak lain dalam pengawasan dan pengendalian pembangunan permukiman	Penyusunan rencana penataan bangunan dan lingkungan kawasan
		Jalan Lingkungan	Sepanjang 1500 m tidak sesuai persyaratan teknis	Pembuatan peraturan dan payung hukum yang tepat terkait persyaratan teknis	Melakukan perbaikan sesuai dengan persyaratan teknis yang ditentukan
			Sepanjang 2095 m jalan terdapat permukaan yang rusak	Meningkatkan Fungsi Jalan Lingkungan Permukiman Kota	Penyusunan Masterplan jalan Lingkungan Poermukiman Kawasan Prioritas
		Air Bersih	Sebanyak 150 KK tidak terpenuhi kebutuhan air bersih	Melakukukan pemerataan terkait kebutuhan air bersih	Penyusunan rencana penyaluran air bersih
			Sebanyak 142 KK masyarakat tidak terlayani air bersih	Peningkatan Sumberdaya manusia	Program pembinaan teknis air minum dan sosialisasi
		Drainase Lingkungan	Sepanjang 2050 m tidak tersedia drainase	Pembuatan peraturan terkait drainase	Program pemerataan sarana drainase
			Seluas 0 ha mengalami genangan	Perawatan drainase dan sosialisasi edukasi kepada masyarakat	Peningkatan kualitas drainase secara berkala.

No	Kawasan Kumuh	Aspek yang Diamati	Permasalahan	Kebutuhan Penanganan	
				Pencegahan	Peningkatan
			Sepanjang 1820 meter drainase mengalami kerusakan	Penyusunan Master Plan Drainase Kota	Peningkatan kapasitas pelayanan drainase
		Pengelolaan Air Limbah	Sebanyak 29 KK tidak terlayani jamban sesuai persyaratan	Penyusunan standar dalam pembangunan jamban	Program pemerataan pembangunan jamban umum
			Sebanyak 35 KK sarpras air limbah tidak sesuai dengan persyaratan teknis	Melakukan Peningkatan kapasitas dan pelayanan air bersih	Review masterplan pengelolaan limbah kota
		Pengelolaan Persampahan	Sebanyak 0 KK tidak terlayani pengangkutan sampah ke TPS/TPA	Pemantauan berkala supaya pengangkutan sampah tetap terlayani	Peningkatan kualitas pelayanan penangkutan sampah dan menetapkan hari pasti sampah akan diangkut
			Sebanyak 235 KK prasarana dan sarana persampahannya tidak sesuai dengan persyaratan teknis	Melakukan Peningkatan kapasitas pelayanan pembuangan sampah	Penyusunan Peraturan Tentang sampah Rumah Tangga
		Proteksi Kebakaran	Sebanyak 318 unit tidak tersedia prasarana proteksi kebakaran	Pemberian payung hukum yang mengikat bagi masalah proteksi kebakaran	Program pengadaan prasarana proteksi kebakaran
			Sebanyak 318 unit tidak tersedia sarana proteksi kebakaran	Pemberian payung hukum yang mengikat bagi masalah proteksi kebakaran	Program pengadaan sarana proteksi kebakaran

No	Kawasan Kumuh	Aspek yang Diamati	Permasalahan	Kebutuhan Penanganan	
				Pencegahan	Peningkatan
4	Kawasan Jatibarang	Bangunan Gedung	Sebanyak 129 unit bangunan hunian tidak memiliki keteraturan	Sosialisasi dan edukasi mengenai aturan dan ketentuan teknis mengenai bangunan	Perubahan fungsi dan massa bangunan
			Sebanyak 319 unit bangunan merupakan rumah tidak memenuhi persyaratan teknis	Meningkatkan peran serta antara pemerintah dengan pihak lain dalam pengawasan dan pengendalian pembangunan permukiman	Penyusunan rencana penataan bangunan dan lingkungan kawasan
		Jalan Lingkungan	Sepanjang 1490 m tidak sesuai persyaratan teknis	Pembuatan peraturan dan payung hukum yang tepat terkait persyaratan teknis	Melakukan perbaikan sesuai dengan persyaratan teknis yang ditentukan
			Sepanjang 3668 m jalan terdapat permukaan yang rusak	Meningkatkan Fungsi Jalan Lingkungan Permukiman Kota	Penyusunan Masterplan jalan Lingkungan Poermukiman Kawasan Prioritas
		Air Bersih	Sebanyak 495 KK tidak terpenuhi kebutuhan air bersih	Melakukukan pemerataan terkait kebutuhan air bersih	Penyusunan rencana penyaluran air bersih
			Sebanyak 62 KK masyarakat tidak terlayani air bersih	Peningkatan Sumberdaya manusia	Program pembinaan teknis air minum dan sosialisasi
		Drainase Lingkungan	Sepanjang 4672 m tidak tersedia drainase	Pembuatan peraturan terkait drainase	Program pemerataan sarana drainase

No	Kawasan Kumuh	Aspek yang Diamati	Permasalahan	Kebutuhan Penanganan	
				Pencegahan	Peningkatan
			Seluas 1,85 ha mengalami genangan	Penyusunan Master Plan Drainase Kota	Program dalam rangka mengatasi genangan
			Sepanjang 1015 meter drainase mengalami kerusakan	Penyusunan Master Plan Drainase Kota	Peningkatan kapasitas pelayanan drainase
		Pengelolaan Air Limbah	Sebanyak 214 KK tidak terlayani jamban sesuai persyaratan	Penyusunan standar dalam pembangunan jamban	Program pemerataan pembangunan jamban umum
			Sebanyak 0 KK sarpras air limbah tidak sesuai dengan persyaratan teknis	Melakukan monitoring berkala dan sosialisasi kepada masyarakat	Peningkatan kualitas sarana dan prasarana air limbah sesuai dengan persyaratan teknis
		Pengelolaan Persampahan	Sebanyak 495 KK tidak terlayani pengangkutan sampah ke TPS/TPA	Sosialisasi dan edukasi terkait pengangkutan sampah dan pengolahannya	Program pemerataan pengangkutan sampah
			Sebanyak 440 KK prasarana dan sarana persampahannya tidak sesuai dengan persyaratan teknis	Melakukan Peningkatan kapasitas pelayanan pembuangan sampah	Penyusunan Peraturan Tentang sampah Rumah Tangga
		Proteksi Kebakaran	Sebanyak 357 unit tidak tersedia prasarana proteksi kebakaran	Pemberian payung hukum yang mengikat bagi masalah proteksi kebakaran	Program pengadaan prasarana proteksi kebakaran
			Sebanyak 481 unit tidak tersedia sarana proteksi kebakaran	Pemberian payung hukum yang mengikat bagi masalah proteksi kebakaran	Program pengadaan sarana proteksi kebakaran

No	Kawasan Kumuh	Aspek yang Diamati	Permasalahan	Kebutuhan Penanganan	
				Pencegahan	Peningkatan
5	Kawasan Dadapsari-Kuningan	Bangunan Gedung	Sebanyak 147 unit di Kelurahan Dadapsari dan 232 unit di Kelurahan Kuningan bangunan hunian tidak memiliki keteraturan	Sosialisasi dan edukasi mengenai aturan dan ketentuan teknis mengenai bangunan	Perubahan fungsi dan massa bangunan
			Sebanyak 450 unit di Kelurahan Dadapsari dan 178 unit di Kelurahan Kuningan bangunan merupakan rumah tidak memenuhi persyaratan teknis	Meningkatkan peran serta antara pemerintah dengan pihak lain dalam pengawasan dan pengendalian pembangunan permukiman	Penyusunan rencana penataan bangunan dan lingkungan kawasan
		Jalan Lingkungan	Sepanjang 0 m di Kelurahan Dadapsari dan 100 m di Kelurahan Kuningan tidak sesuai persyaratan teknis	Pembuatan peraturan dan payung hukum yang tepat terkait persyaratan teknis	Melakukan perbaikan sesuai dengan persyaratan teknis yang ditentukan
			Sepanjang 3720 m di Kelurahan Dadapsari dan 2385 m di Kelurahan Kuningan jalan terdapat permukaan yang rusak	Meningkatkan Fungsi Jalan Lingkungan Permukiman Kota	Penyusunan Masterplan jalan Lingkungan Poermukiman Kawasan Prioritas
Air Bersih	Sebanyak 5 KK Kelurahan Dadapsari dan 0 KK di keluraahan Kuningan tidak terpenuhi kebutuhan air bersih	Melakukukan pemerataan terkait kebutuhan air bersih	Penyusunan rencana penyaluran air bersih		

No	Kawasan Kumuh	Aspek yang Diamati	Permasalahan	Kebutuhan Penanganan	
				Pencegahan	Peningkatan
			Sebanyak 115 KK Kelurahan Dadapsari dan 130 KK di Kelurahan Kuningan masyarakat tidak terlayani air bersih	Peningkatan Sumberdaya manusia	Program pembinaan teknis air minum dan sosialisasi
		Drainase Lingkungan	Sepanjang 30 m di Kelurahan Dadapsari dan 4,35 ha di kelurahan Kuningan tidak tersedia drainase	Pembuatan peraturan terkait drainase	Program pemerataan sarana drainase
			Seluas 6,61 ha di Kelurahan Dadapsari dan 130 ha di Kelurahan Kuningan mengalami genangan	Penyusunan Master Plan Drainase Kota	Program dalam rangka mengatasi genangan
			Sepanjang 5760 meter di Kelurahan Dadapsari dan 2768 ha di Kelurahan Kuningan drainase mengalami kerusakan	Penyusunan Master Plan Drainase Kota	Peningkatan kapasitas pelayanan drainase
		Pengelolaan Air Limbah	Sebanyak 737 KK di Kelurahan Dadapsari dan 169 KK di Kelurahan Kuningan tidak terlayani jamban sesuai persyaratan	Penyusunan standar dalam pembangunan jamban	Program pemerataan pembangunan jamban umum

No	Kawasan Kumuh	Aspek yang Diamati	Permasalahan	Kebutuhan Penanganan	
				Pencegahan	Peningkatan
			Sebanyak 188 KK di Kelurahan Dadapsari dan 62 KK di Kelurahan Kuningan sarpras air limbah tidak sesuai dengan persyaratan teknis	Melakukan Peningkatan kapasitas dan pelayanan air bersih	Review masterplan pengelolaan limbah kota
		Pengelolaan Persampahan	Sebanyak 1283 KK di Kelurahan Dadapsari dan 455 KK di Kelurahan Kuningan tidak terlayani pengangkutan sampah ke TPS/TPA	Sosialisasi dan edukasi terkait pengangkutan sampah dan pengolahannya	Program pemerataan pengangkutan sampah
			Sebanyak 106 KK di kelurahan Dadapsari dan 61 KK di Kelurahan Kuningan prasarana dan sarana persampahannya tidak sesuai dengan persyaratan teknis	Melakukan Peningkatan kapasitas pelayanan pembuangan sampah	Penyusunan Peraturan Tentang sampah Rumah Tangga
		Proteksi Kebakaran	Sebanyak 819 unit di Kelurahan Dadapsari dan 969 unit di Kelurahan Kuningan tidak tersedia prasarana proteksi kebakaran	Pemberian payung hukum yang mengikat bagi masalah proteksi kebakaran	Program pengadaan prasarana proteksi kebakaran

No	Kawasan Kumuh	Aspek yang Diamati	Permasalahan	Kebutuhan Penanganan	
				Pencegahan	Peningkatan
			Sebanyak 1322 unit di Kelurahan Dadapsari dan 1012 unit di Kelurahan Kuningan tidak tersedia sarana proteksi kebakaran	Pemberian payung hukum yang mengikat bagi masalah proteksi kebakaran	Program pengadaan sarana proteksi kebakaran
6	Kawasan Tambangan	Bangunan Gedung	Sebanyak 386 unit bangunan hunian tidak memiliki keteraturan	Sosialisasi dan edukasi mengenai aturan dan ketentuan teknis mengenai bangunan	Perubahan fungsi dan massa bangunan
			Sebanyak 115 unit bangunan merupakan rumah tidak memenuhi persyaratan teknis	Meningkatkan peran serta antara pemerintah dengan pihak lain dalam pengawasan dan pengendalian pembangunan permukiman	Penyusunan rencana penataan bangunan dan lingkungan kawasan
		Jalan Lingkungan	Sepanjang 541 m tidak sesuai persyaratan teknis	Pembuatan peraturan dan payung hukum yang tepat terkait persyaratan teknis	Melakukan perbaikan sesuai dengan persyaratan teknis yang ditentukan
			Sepanjang 3915 m jalan terdapat permukaan yang rusak	Meningkatkan Fungsi Jalan Lingkungan Permukiman Kota	Penyusunan Masterplan jalan Lingkungan Poermukiman Kawasan Prioritas
		Air Bersih	Sebanyak 413 KK tidak terpenuhi kebutuhan air bersih	Melakukukan pemerataan terkait kebutuhan air bersih	Penyusunan rencana penyaluran air bersih
			Sebanyak 175 KK masyarakat tidak terlayani air bersih	Peningkatan Sumberdaya manusia	Program pembinaan teknis air minum dan sosialisasi

No	Kawasan Kumuh	Aspek yang Diamati	Permasalahan	Kebutuhan Penanganan	
				Pencegahan	Peningkatan
		Drainase Lingkungan	Sepanjang 1000 m tidak tersedia drainase	Pembuatan peraturan terkait drainase	Program pemerataan sarana drainase
			Seluas 4,95 ha mengalami genangan	Penyusunan Master Plan Drainase Kota	Program dalam rangka mengatasi genangan
			Sepanjang 2300 meter drainase mengalami kerusakan	Penyusunan Master Plan Drainase Kota	Peningkatan kapasitas pelayanan drainase
		Pengelolaan Air Limbah	Sebanyak 94 KK tidak terlayani jamban sesuai persyaratan	Penyusunan standar dalam pembangunan jamban	Program pemerataan pembangunan jamban umum
			Sebanyak 52 KK sarpras air limbah tidak sesuai dengan persyaratan teknis	Melakukan Peningkatan kapasitas dan pelayanan air bersih	Review masterplan pengelolaan limbah kota
		Pengelolaan Persampahan	Sebanyak 415 KK tidak terlayani pengangkutan sampah ke TPS/TPA	Sosialisasi dan edukasi terkait pengangkutan sampah dan pengolahannya	Program pemerataan pengangkutan sampah
			Sebanyak 354 KK prasarana dan sarana persampahannya tidak sesuai dengan persyaratan teknis	Melakukan Peningkatan kapasitas pelayanan pembuangan sampah	Penyusunan Peraturan Tentang sampah Rumah Tangga
		Proteksi Kebakaran	Sebanyak 415 unit tidak tersedia prasarana proteksi kebakaran	Pemberian payung hukum yang mengikat bagi masalah proteksi kebakaran	Program pengadaan prasarana proteksi kebakaran

No	Kawasan Kumuh	Aspek yang Diamati	Permasalahan	Kebutuhan Penanganan	
				Pencegahan	Peningkatan
			Sebanyak 415 unit tidak tersedia sarana proteksi kebakaran	Pemberian payung hukum yang mengikat bagi masalah proteksi kebakaran	Program pengadaan sarana proteksi kebakaran
7	Kawasan Tanjungmas	Bangunan Gedung	Sebanyak 480 unit bangunan hunian tidak memiliki keteraturan	Sosialisasi dan edukasi mengenai aturan dan ketentuan teknis mengenai bangunan	Perubahan fungsi dan massa bangunan
			Sebanyak 493 unit bangunan merupakan rumah tidak memenuhi persyaratan teknis	Meningkatkan peran serta antara pemerintah dengan pihak lain dalam pengawasan dan pengendalian pembangunan permukiman	Penyusunan rencana penataan bangunan dan lingkungan kawasan
		Jalan Lingkungan	Sepanjang 880 m tidak sesuai persyaratan teknis	Pembuatan peraturan dan payung hukum yang tepat terkait persyaratan teknis	Melakukan perbaikan sesuai dengan persyaratan teknis yang ditentukan
			Sepanjang 4112 m jalan terdapat permukaan yang rusak	Meningkatkan Fungsi Jalan Lingkungan Permukiman Kota	Penyusunan Masterplan jalan Lingkungan Poermukiman Kawasan Prioritas
		Air Bersih	Sebanyak 253 KK tidak terpenuhi kebutuhan air bersih	Melakukukan pemerataan terkait kebutuhan air bersih	Penyusunan rencana penyaluran air bersih
			Sebanyak 35 KK masyarakat tidak terlayani air bersih	Peningkatan Sumberdaya manusia	Program pembinaan teknis air minum dan sosialisasi
		Drainase Lingkungan	Sepanjang 1680 m tidak tersedia drainase	Pembuatan peraturan terkait drainase	Program pemerataan sarana drainase

No	Kawasan Kumuh	Aspek yang Diamati	Permasalahan	Kebutuhan Penanganan	
				Pencegahan	Peningkatan
			Seluas 1,3 ha mengalami genangan	Penyusunan Master Plan Drainase Kota	Program dalam rangka mengatasi genangan
			Sepanjang 3276 meter drainase mengalami kerusakan	Penyusunan Master Plan Drainase Kota	Peningkatan kapasitas pelayanan drainase
		Pengelolaan Air Limbah	Sebanyak 620 KK tidak terlayani jamban sesuai persyaratan	Penyusunan standar dalam pembangunan jamban	Program pemerataan pembangunan jamban umum
			Sebanyak 328 KK sarpras air limbah tidak sesuai dengan persyaratan teknis	Melakukan Peningkatan kapasitas dan pelayanan air bersih	Review masterplan pengelolaan limbah kota
		Pengelolaan Persampahan	Sebanyak 335 KK tidak terlayani pengangkutan sampah ke TPS/TPA	Sosialisasi dan edukasi terkait pengangkutan sampah dan pengolahannya	Program pemerataan pengangkutan sampah
			Sebanyak 1084 KK prasarana dan sarana persampahannya tidak sesuai dengan persyaratan teknis	Melakukan Peningkatan kapasitas pelayanan pembuangan sampah	Penyusunan Peraturan Tentang sampah Rumah Tangga
		Proteksi Kebakaran	Sebanyak 1088 unit tidak tersedia prasarana proteksi kebakaran	Pemberian payung hukum yang mengikat bagi masalah proteksi kebakaran	Program pengadaan prasarana proteksi kebakaran
			Sebanyak 1539 unit tidak tersedia sarana proteksi kebakaran	Pemberian payung hukum yang mengikat bagi masalah proteksi kebakaran	Program pengadaan sarana proteksi kebakaran

Sumber: Hasil Analisis Tim Penyusun, 2021

Tabel IV. 4 Kebutuhan Penanganan Permukiman Kumuh Skala Kota Semarang

No	Isu Permasalahan Perumahan dan Permukiman Kumuh	Lokasi	Kebijakan Penanganan Permukiman Kumuh Hasil Overview	Kebutuhan Penanganan	
				Pencegahan	Peningkatan
1	Kawasan hunian padat di pusat kota sehingga terjadinya permukiman di pinggiran kota yang menyebabkan kepadatan penduduk di pusat maupun pinggiran kota.	Terletak di lokasi Jabungan, Banjardowo, Mangunharjo, Mangkang Kulon, dan Mangkang Wetan	<ol style="list-style-type: none"> 1. Pengendalian dan Pelaksanaan Penataan Permukiman 2. Membatasi hunian Penduduk pada daerah / kawasan yang bermasalah 	<ol style="list-style-type: none"> 1. Mengendalikan pertumbuhan bangunan rumah dan kawasan permukiman di kawasan yang bukan peruntukannya 2. Melakukan Relokasi permukiman bukan pada peruntukannya 	<ol style="list-style-type: none"> 1. Penyusunan Rencana Pengembangan Kawasan Permukiman 2. Penyusunan Pengaturan Zonasi Permukiman (Housing Guided Zoning Regulation) 3. Pengendalian dan Pengawasan Pembangunan Kawasan Permukiman . 4. Relokasi permukiman (di sempadan sungai) 5. Sosialisasi dan pemantapan masyarakat
2	Faktor ekonomi seperti kemiskinan dan krisis ekonomi di perdesaan menyebabkan terjadinya perpindahan penduduk ke kawasan perkotaan.	Terletak di lokasi Jabungan	<ol style="list-style-type: none"> 1. Pengendalian terjadinya perpindahan penduduk dari desa ke kota 2. Pembangunan perekonomian yang merata di kawasan perdesaan maupun perkotaan 	<ol style="list-style-type: none"> 1. Mengendalikan perpindahan penduduk dan pertumbuhan penduduk 2. Melakukan pembangunan dan pemerataan perekonomian 	<ol style="list-style-type: none"> 1. Pembangunan lapangan kerja 2. Pelatihan keterampilan untuk skill bekerja 3. Program KB

No	Isu Permasalahan Perumahan dan Permukiman Kumuh	Lokasi	Kebijakan Penanganan Permukiman Kumuh Hasil Overview	Kebutuhan Penanganan	
				Pencegahan	Peningkatan
3	Kedekatan aktivitas masyarakat dengan fasilitas kota sehingga <i>marginal people</i> menempati tempat kosong karena pertimbangan aksesibilitas maka mengenai kenyamanan atau kesehatan lingkungan kurang diperhatikan.	Terletak di lokasi Muktiharjo Kidul, Randusari, Tambakharjo	<ol style="list-style-type: none"> 1. Pembangunan dan penataan jaringan drainase 2. Penataan lingkungan 3. Pembangunan sanitasi 	<ol style="list-style-type: none"> 1. Peningkatan kapasitas pelayanan drainase dan sanitasi 2. Peningkatan Jaringan Drainase 3. Peningkatan sumber daya manusia 	<ol style="list-style-type: none"> 1. Review masterplan drainase dan sanitasi perkotaan 2. Penataan lingkungan terintegrasi 3. Peningkatan kesehatan dan lingkungan kota
4	Kualitas lingkungan perumahan dan permukiman di kawasan pinggiran perkotaan berpotensi memunculkan permukiman kumuh dan tidak layak huni	Terletak di lokasi seluruh kecamatan Semarang Utara, dan Plalangan	<ol style="list-style-type: none"> 1. Pembangunan rumah layak huni 2. Penataan lingkungan 	<ol style="list-style-type: none"> 1. Peningkatan kualitas lingkungan perumahan dan permukiman 2. Penyediaan sarana dan prasarana yang memadai di permukiman pinggiran perkotaan 	<ol style="list-style-type: none"> 1. Penyusunan rencana peningkatan kualitas lingkungan perumahan dan permukiman 2. Pembangunan sarana dan prasarana yang menunjang lingkungan perumahan dan permukiman
5	Penyediaan infrastruktur daerah resapan yang belum optimal sehingga menyebabkan terjadinya banjir.	Terletak di lokasi Tambakharjo, Tawangmas, dan seluruh kelurahan di Kecamatan Semarang Utara	<ol style="list-style-type: none"> 1. Integrasi kawasan rawan bencana 2. Pengembangan masyarakat sadar RTH 	<ol style="list-style-type: none"> 1. Penyusunan rencana kebencanaan 2. Peningkatan kesadaran masyarakat tentang bencana 	<ol style="list-style-type: none"> 1. Penyusunan rencana penanggulangan bencana 2. Pembangunan titik kumpul skala lingkungan 3. Pembangunan jalur evakuasi skala lingkungan
6	Penurunan muka tanah di kawasan perkotaan yang menyebabkan terjadinya genangan dan rob.	Terletak di lokasi Tanjungmas, Tambakharjo,	<ol style="list-style-type: none"> 1. Integrasi zona pengendalian lahan terbangun 	<ol style="list-style-type: none"> 1. Penyusunan rencana pengendalian 	<ol style="list-style-type: none"> 1. Penyusunan masterplan kawasan land subsidence

No	Isu Permasalahan Perumahan dan Permukiman Kumuh	Lokasi	Kebijakan Penanganan Permukiman Kumuh Hasil Overview	Kebutuhan Penanganan	
				Pencegahan	Peningkatan
		Tawangmas, Bandarharjo	2. Pengembangan masyarakat sadar terhadap bahaya land subsidence	kawasan land subsidence 2. Peningkatan kesadaran masyarakat tentang dampak dan kerugian dari land subsidence	2. Penyuluhan terhadap masyarakat terkait potensi terjadinya land subsidence 3. Program pelaporan online terkait kejadian land subsidence

Sumber: Hasil Analisis Tim Penyusun, 2021

BAB V

KONSEP DAN STRATEGI PENCEGAHAN DAN PENINGKATAN KUALITAS PERMUKIMAN KUMUH

Lokasi permukiman kumuh di Kota Semarang sebagian besar berada di Kota Semarang Bagian Utara. Penyebab kumuh utamanya dipengaruhi oleh adanya fenomena banjir/rob/genangan. Sementara itu, kondisi penyebab kumuh di bagian Kota Semarang Bagian Selatan disebabkan oleh belum meratanya ketersediaan dan pelayanan infrastruktur dasar permukiman. Disamping itu, hampir di seluruh bagian wilayah Kota Semarang memiliki lokasi permukiman kumuh, yang umumnya memiliki karakteristik kepadatan bangunan dan penduduk yang tinggi, ketidakteraturan bangunan, kondisi fisik bangunan yang tidak sesuai dengan persyaratan teknis, serta kondisi infrastruktur permukiman eksisting yang kurang memadai. Kondisi tersebut ditambah dengan keterbatasan ekonomi masyarakat dan kurangnya kesadaran masyarakat dalam berperilaku dan berpola hidup bersih dan sehat, sehingga membatasi akses terhadap lingkungan hunian yang layak. Sebagian lokasi permukiman kumuh berada di lahan yang tidak sesuai dengan tata ruang dan/atau tidak memiliki status lahan yang jelas (ilegal).

Berdasarkan SK Walikota Semarang 050/275 Tahun 2021 tentang Penetapan Lokasi Perumahan Kumuh dan Permukiman Kumuh di Kota Semarang, luas permukiman kumuh di Tahun 2021 adalah 431,54 Ha. Lokasi permukiman kumuh ini tersebar di 45 Kelurahan dari total 177 Kelurahan yang ada di Kota Semarang. Kolaborasi pengurangan kumuh dilakukan baik dari program yang bersumber dana APBN maupun APBD. Terdapat 2 (dua) program yang bersumber dari dana APBN, yaitu NSUP dan NUSP.

5.1. Konsep dan Strategi Pencegahan dan Peningkatan Kualitas Perumahan Kumuh dan Permukiman Kumuh Sampai dengan Pencapaian Kota Bebas Kumuh Dalam Skala kota

Dalam penanganan dan pengembangan kawasan prioritas di Kota Semarang dibutuhkan tujuan, strategi dan konsep penanganan yang tepat berdasarkan potensi, permasalahan, peluang dan tantangan yang ada pada kawasan tersebut. Berikut identifikasi kebutuhan penanganan yang diperlukan serta konsep yang diterapkan di Kota Semarang.

	KONDISI KEKUMUHAN	KONSEP/POLA PENANGANAN	RUMUSAN STRATEGI
PENCEGAHAN	Permukiman yang Tidak Kumuh	<ul style="list-style-type: none"> • PENGAWASAN DAN PENGENDALIAN • PEMBERDAYAAN MASYARAKAT 	<ul style="list-style-type: none"> • Penegakan kesesuaian perizinan • Action Plan program pencegahan (sosialisasi, public campaign, penyuluhan) • Pemeriksaan berkala kelainan fungsi • Pendampingan dan pelayanan informasi
PENINGKATAN KUALITAS	<ul style="list-style-type: none"> • Ringan • Legal 	PEMUGARAN	<ul style="list-style-type: none"> • Penyiapan lahan • Rehabilitasi/perbaiki bangunan hunian • Rehabilitasi/perbaiki infrastruktur permukiman • Rehabilitasi/perbaiki proteksi kebakaran
	<ul style="list-style-type: none"> • Ringan • Tidak legal 	PEMUKIMAN KEMBALI	<ul style="list-style-type: none"> • Penyiapan lahan • Pembangunan kembali bangunan hunian • Pembangunan/penyediaan infrastruktur permukiman • Pembangunan/penyediaan proteksi kebakaran
	<ul style="list-style-type: none"> • Sedang • Legal 	PEREMAJAAN	<ul style="list-style-type: none"> • Penyiapan lahan • Peningkatan kapasitas bangunan hunian • Peningkatan kapasitas infrastruktur permukiman • Peningkatan kapasitas proteksi kebakaran
	<ul style="list-style-type: none"> • Sedang • Tidak legal 	PEMUKIMAN KEMBALI	<ul style="list-style-type: none"> • Penyiapan lahan • Pembangunan kembali bangunan hunian • Pembangunan/penyediaan infrastruktur permukiman • Pembangunan/penyediaan proteksi kebakaran
	<ul style="list-style-type: none"> • Berat • Legal 	PEREMAJAAN	<ul style="list-style-type: none"> • Penyiapan lahan • Peningkatan kapasitas bangunan hunian • Peningkatan kapasitas infrastruktur permukiman • Peningkatan kapasitas proteksi kebakaran
	<ul style="list-style-type: none"> • Berat • Tidak legal 	PEMUKIMAN KEMBALI	<ul style="list-style-type: none"> • Penyiapan lahan • Pembangunan kembali bangunan hunian • Pembangunan/penyediaan infrastruktur permukiman • Pembangunan/penyediaan proteksi kebakaran

Sumber: SE DJCK Nomor 30 Tahun 2020

Gambar 5. 1 Skema Umum Perumusan Konsep dan Strategi Pencegahan dan Peningkatan Kualitas Permukiman Kumuh

Konsep Strategis Penanganan Perumahan dan Permukiman Kumuh Perkotaan Berdasarkan amanah dari Undang-Undang Nomor 1 Tahun 2011 tentang Perumahan dan Kawasan Permukiman, pola penanganan yang merupakan upaya peningkatan kualitas meliputi:

1. Pemugaran; Pemugaran adalah perbaikan dan/atau pembangunan kembali, perumahan dan permukiman menjadi perumahan dan permukiman yang layak huni dilakukan untuk mewujudkan kondisi rumah, perumahan, permukiman, dan lingkungan hunian yang lebih baik guna melindungi keselamatan dan keamanan penghuni dan masyarakat sekitar. Harus dilakukan dengan terlebih dahulu menyediakan tempat tinggal bagi masyarakat terdampak. Kualitas rumah, perumahan, dan permukiman yang diremajakan harus diwujudkan secara lebih baik dari kondisi sebelumnya.
2. Peremajaan; Peremajaan adalah pembangunan kembali perumahan dan permukiman yang dilakukan melalui penataan secara menyeluruh meliputi rumah dan 76 prasarana, sarana, dan utilitas umum perumahan dan permukiman dilakukan untuk mewujudkan kondisi rumah, perumahan, permukiman, dan lingkungan hunian yang lebih baik guna melindungi keselamatan dan keamanan penghuni dan masyarakat sekitar. Harus dilakukan dengan terlebih dahulu menyediakan tempat tinggal bagi masyarakat terdampak
3. Pemukiman kembali. Dilakukan untuk mewujudkan kondisi rumah, perumahan, dan permukiman yang lebih baik guna melindungi

keselamatan dan keamanan penghuni dan masyarakat dilakukan dengan memindahkan masyarakat terdampak dari lokasi yang tidak mungkin dibangun kembali karena tidak sesuai dengan rencana tata ruang dan/atau rawan bencana serta dapat menimbulkan bahaya bagi barang ataupun orang.

Berdasarkan pengalaman dan berbagai literatur yang ada, tindakan penanganan kawasan permukiman perkotaan sangat beragam dan tidak jarang memerlukan spesifikasi penanganan. Antara metode atau model penanganan yang satu dengan yang lainnya terkadang tidak bisa digeneralisasi, karena perlu dirumuskan metode atau model penanganan yang spesifik. Pendekatan ini berangkat dari pemahaman bahwa kawasan permukiman perkotaan akan dikelola secara komersial agar ekonomi lokasi yang tinggi dimanfaatkan semaksimal mungkin bagi kepentingan kawasan dan daerah. Dalam Hal ini masyarakat penghuni kawasan berkedudukan sebagai kelompok sasaran perumahan, pemerintah sebagai pemilik aset (tanah) dan swasta sebagai investor. Sesuai amanat UU No. 1 tahun 2011 tentang Perumahan dan Kawasan Permukiman, Pemerintah mendorong perwujudan kawasan permukiman yang berfungsi sebagai lingkungan hunian dan tempat kegiatan yang mendukung perikehidupan dan penghidupan yang terencana, menyeluruh, terpadu, dan berkelanjutan. Target utama rencana strategis tahun 2015-2019, antara lain air minum layak 100%, layanan sanitasi yang layak 100%, dan berkurangnya kawasan permukiman kumuh hingga 0%. Sebagai dukungan lebih lanjut terhadap Penyelenggaraan Pengembangan Kawasan Permukiman, perlu adanya pengendalian peningkatan kualitas permukiman kumuh melalui kegiatan pada tahun anggaran 2015. Prinsip konsep pembangunan kawasan prioritas meliputi reorientasi, reposisi, revitalisasi dan redevelopment. Prinsip tersebut digunakan karena mempertimbangkan bahwa kawasan prioritas adalah kawasan yang sudah berkembang dalam jangka waktu yang lama, sehingga diperlukan adalah penelaahan kembali terhadap kawasan prioritas.

1. Pola Penanganan Kawasan Kumuh
 - a. Peningkatan kualitas
 - b. Pengelolaan
 - c. Pencegahan
2. Peningkatan Kualitas dengan Pemugaran.
 - a. Bangunan gedung
 - Rehabilitasi
 - Rekonstruksi
 - b. Jalan Lingkungan
 - Perbaikan Jalan/Paving/Rabat Beton pada jalan lingkungan
 - c. Drainase Lingkungan
 - Pengerukan sedimentasi jaringan drainase
 - Perbaikan drainase yang tersumbat
 - Perbaikan drainase yang rusak
 - Penambahan resapan air
 - d. Air Limbah
 - Perbaikan instalasi air limbah setempat yang mengalami sedimentasi, mampat dan kerusakan lain.

- e. Air minum
 - f. Sampah
 - Perbaiki Sarana persampahan komunal (TPS) yang mengalami penurunan kualitas karena pengendapan sampah basah
 - Perbaiki sarana persampahan yang mengalami pencampuran jenis sampah
 - Penyiapan dan pengadaan sarana dan prasarana pengelolaan sampah rumah tangga
 - g. Pengamanan Kebakaran
 - Perbaiki alat Pemadam api sederhana yang mengalami kerusakan karena korosi atau sebab lain,
 - Perbaiki hidran air yang mengalami kerusakan karena korosi atau sebab lain
 - h. Ruang Terbuka Hijau (RTH)
 - Pembangunan RTH skala lingkungan
 - Integrasi RTH dengan konsep *zero run-off*
 - i. Kebencanaan
 - Penambahan titik kumpul
 - Penambahan jalur evakuasi
3. Peningkatan Kualitas dengan Peremajaan
- a. Bangunan gedung
 - Rehabilitasi dengan perbaikan atau penambahan terhadap komponen bangunan agar memenuhi standar konstruksi dan persyaratan teknis bangunan gedung
 - Rekonstruksi dengan membongkar dan membangun kembali bangunan atau sarana, prasarana, dan utilitas umum dengan penambahan komponen atau fungsi
 - Penataan kawasan dengan pengaturan petak bangunan
 - Penambahan dan Penyediaan sarana permukiman (RTH, MCK umum)
 - Penyediaan hunian sementara untuk masyarakat terdampak
 - b. Jalan Lingkungan
 - Rehabilitasi jalan untuk peningkatan kapasitas jalan dengan penambahan lebar, perubahan material, penambahan bangunan pelengkap jalan
 - Peningkatan Struktur jalan
 - c. Drainase Lingkungan
 - Peningkatan kualitas unit sistem drainase
 - Penyediaan sistem drainase
 - Perbaiki segmen jaringan agar terhubung dengan sistem drainase kota
 - Peningkatan kuantitas dan kualitas resapan air
 - d. Air Limbah
 - Penyediaan sistem sanitasi setempat atau terpusat
 - Perbaiki komponen sanitasi pengelolaan air limbah
 - e. Air minum
 - Rehabilitasi unit SPAM dengan penambahan jaringan perpipaan, penyediaan jaringan non perpipaan, penambahan instalasi pengelolaan air minum.
 - f. Sampah
 - Pembangunan Prasarana dan Sarana Persampahan (PSP)

- Rehabilitasi PSP dengan perbaikan dan penambahan komponen bangunan PSP yang mengalami pencampuran jenis sampah
 - g. Pengamanan Kebakaran
 - Pembangunan sarana proteksi kebakaran. Peningkatan kualitas sarana sistem proteksi kebakaran
 - j. Ruang Terbuka Hijau (RTH)
 - Pembangunan RTH skala lingkungan
 - Integrasi RTH dengan konsep *zero run-off*
 - k. Kebencanaan
 - Penambahan titik kumpul
 - Penambahan jalur evakuasi
4. Peningkatan Kualitas dengan Pemukiman Kembali
- a. Bangunan Gedung
 - Pembangunan pemukiman di lokasi baru
 - Pembangunan permukiman di lokasi lama dengan model baru (rumah susun)
 - b. Jalan Lingkungan
 - Pembangunan jalan baru
 - c. Drainase Lingkungan
 - Pembangunan unit sistem drainase baru
 - d. Air Limbah
 - Pembangunan unit pengolahan air limbah baru
 - e. Air Minum
 - Pembangunan SPAM unit baru
 - f. Sampah
 - Pembangunan PSP (Prasarana Sarana Persampahan) baru
 - g. Pengamanan Kebakaran
 - Pembangunan pengamanan kebakaran sederhana
 - Pembangunan hidran air
 - l. Ruang Terbuka Hijau (RTH)
 - Pembangunan RTH skala lingkungan
 - Integrasi RTH dengan konsep *zero run-off*
 - m. Kebencanaan
 - Penambahan titik kumpul
 - Penambahan jalur evakuasi

Tabel 0-1 Strategi Pencegahan dan Peningkatan Kualitas Perumahan dan Permukiman Kumuh Skala Kota Semarang

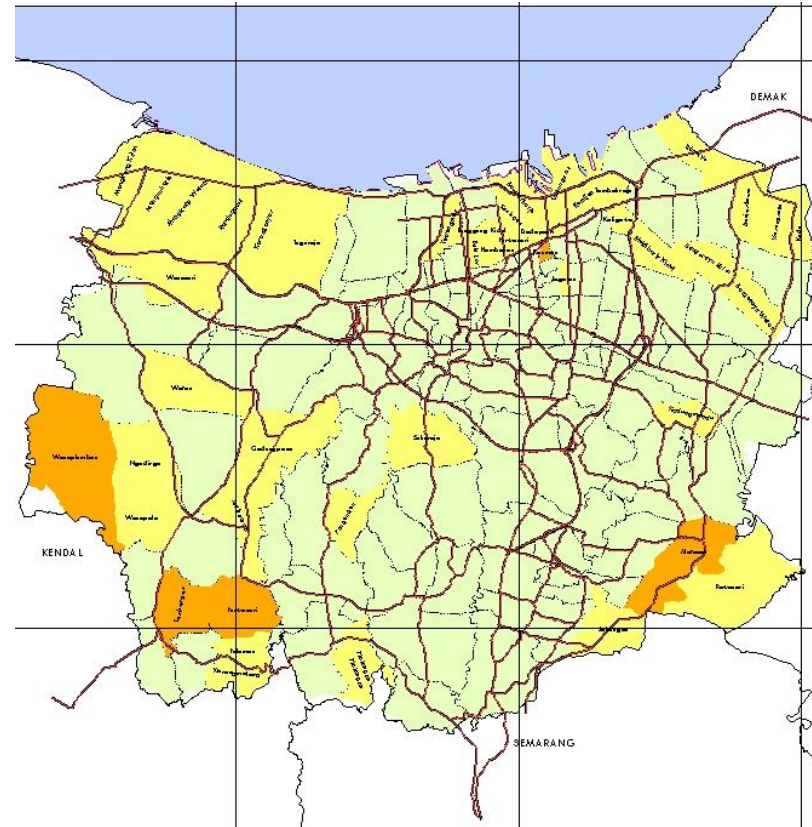
No	Kondisi Faktual dan Isu Strategis Kota/Perkotaan	Kebijakan Penanganan Permukiman Kumuh Hasil Overview	Kebutuhan Penanganan		Konsep Penanganan		Strategi Penanganan	
			Pencegahan	Peningkatan	Pencegahan	Peningkatan	Pencegahan	Peningkatan
1	Kawasan hunian padat di pusat kota sehingga terjadinya permukiman di pinggiran kota yang menyebabkan kepadatan penduduk di pusat maupun pinggiran kota.	Pengendalian pembangunan permukiman pada kawasan yang tidak sesuai peruntukannya	Penegakan aturan perijinan	Pemukiman kembali	Pengawasan dan pengendalian	Pemukiman Kembali	<ul style="list-style-type: none"> • Pembatasan lahan yang berpotensi digunakan untuk permukiman ilegal oleh dinas terkait • Pengawasan dan pengendalian kaum urban secara intensif dan kontinue oleh dinas terkait agar tidak menempati tanah ilegal menjadi tempat usaha dan tempat tinggal 	<ul style="list-style-type: none"> • Permukiman Kembali • Relokasi-pemindahan warga yang menempati lokasi tidak sesuai dengan peruntukannya di bantaran sungai maupun bantaran Rel • Pembangunan Rusunawa • Resettlement warga Rusunawa • Peremajaan • Penataan kembali kawasan ex-relokasi sesuai dengan fungsinya
2	Faktor ekonomi seperti kemiskinan dan krisis ekonomi di perdesaan menyebabkan terjadinya	Pengendalian pembangunan permukiman pada kawasan yang tidak sesuai peruntukannya	Penegakan aturan perijinan	Pengembalian fungsi kawasan sesuai dengan peruntukannya	Pengawasan dan pengendalian	Relokasi	<ul style="list-style-type: none"> • Pembatasan lahan yang berpotensi digunakan untuk permukiman 	<ul style="list-style-type: none"> • Permukiman Kembali • Relokasi-pemindahan warga yang menempati lokasi tidak sesuai

No	Kondisi Faktual dan Isu Strategis Kota/Perkotaan	Kebijakan Penanganan Permukiman Kumuh Hasil Overview	Kebutuhan Penanganan		Konsep Penanganan		Strategi Penanganan	
			Pencegahan	Peningkatan	Pencegahan	Peningkatan	Pencegahan	Peningkatan
	perpindahan penduduk ke kawasan perkotaan.						ilegal oleh dinas terkait <ul style="list-style-type: none"> • Pengawasan dan pengendalian kaum urban secara intensif dan kontinue oleh dinas terkait agar tidak menempati tanah ilegal menjadi tempat usaha dan tempat tinggal 	dengan peruntukannya di bantaran sungai maupun bantaran Rel <ul style="list-style-type: none"> • Pembangunan Rusunawa • Resettlement warga Rusunawa • Peremajaan • Penataan kembali kawasan ex-relokasi sesuai dengan fungsinya
3	Kedekatan aktivitas masyarakat dengan fasilitas kota sehingga <i>marginal people</i> menempati tempat kosong karena pertimbangan aksesibilitas maka mengenai kenyamanan atau kesehatan lingkungan kurang diperhatikan	<ul style="list-style-type: none"> • Melakukan pengembangan kapasitas masyarakat melalui sosialisasi dan edukasi masyarakat terkait pencegahan dan penanganan perumahan kumuh dan kawasan permukiman kumuh; 	Sosialisasi dan edukasi kepada masyarakat terkait ketentuan pembangunan sesuai standar teknis yang ada	Pengembalian fungsi kawasan sesuai dengan peruntukannya	Pemberdayaan masyarakat	Peremajaan	<ul style="list-style-type: none"> • Pembentukan O dan P • Membuat aturan bersama terkait pengelolaan infrastruktur yang dibangun. 	<ul style="list-style-type: none"> • Pemugaran Rehabilitasi-perbaikan infrastruktur kawasan sesuai dengan kondisinya • Peremajaan Redevelopment-pembangunan sarana dan prasarana kawasan

No	Kondisi Faktual dan Isu Strategis Kota/Perkotaan	Kebijakan Penanganan Permukiman Kumuh Hasil Overview	Kebutuhan Penanganan		Konsep Penanganan		Strategi Penanganan	
			Pencegahan	Peningkatan	Pencegahan	Peningkatan	Pencegahan	Peningkatan
4	Kualitas lingkungan perumahan dan permukiman di kawasan pinggiran perkotaan berpotensi memunculkan rumah tidak layak huni	<ul style="list-style-type: none"> • Pembangunan rumah layak huni • Peningkatan infrastruktur untuk peningkatan kualitas perumahan dan permukiman 	Penegakan aturan perijinan	Pengembalian fungsi kawasan sesuai dengan peruntukannya	Pengawasan dan pengendalian	Relokasi	<ul style="list-style-type: none"> • Pengawasan dan pengendalian perumahan dan permukiman di kawasan pinggiran perkotaan • Pembatasan penggunaan lahan untuk permukiman dan perumahan di kawasan pinggiran perkotaan 	<ul style="list-style-type: none"> • Peremajaan • Pembangunan rumah dengan kualitas yang layak huni • Pembangunan sara dan prasarana yang memadai dan dapat untuk menunjang kualitas perumahan dan permukiman
5	Penyediaan infrastruktur daerah resapan yang belum optimal sehingga menyebabkan terjadinya banjir.	Meningkatkan sarana dan prasarana kota antara lain jalan dan jembatan, transportasi, air bersih, sanitasi dan drainase, penuntasan pemugaran Rumah Tidak Layak Huni (RTLH), penertiban	Pengembalian fungsi kawasan sesuai dengan peruntukannya	<ul style="list-style-type: none"> • Peningkatan kualitas air tanah melalui pembangunan sumur resapan • Peningkatan infrastruktur dan pelayanan air bersih 	<ul style="list-style-type: none"> • Pemberdayaan masyarakat • Penerapan Zero Delta Q 	Peremajaan	<ul style="list-style-type: none"> • Pengendalian dan pengawasan pemanfaatan air bersih • Meresapkan air hujan kedalam tanah untuk menambah kapasitas air bawah tanah 	<ul style="list-style-type: none"> • Pemanfaatan sumber mata air dengan pemasangan pipa transmisi untuk penambahan debit • Penambahan kuantitas dan kualitas daerah resapan air

No	Kondisi Faktual dan Isu Strategis Kota/Perkotaan	Kebijakan Penanganan Permukiman Kumuh Hasil Overview	Kebutuhan Penanganan		Konsep Penanganan		Strategi Penanganan	
			Pencegahan	Peningkatan	Pencegahan	Peningkatan	Pencegahan	Peningkatan
		hunian tak berizin, pengembangan ruang terbuka hijau dan pengelolaan persampahan					<ul style="list-style-type: none"> Melakukan sosialisasi terkait pencegahan dan peningkatan kualitas Kawasan permukiman kumuh yang ada di Kawasan rawan bencana. 	
6	Penurunan muka tanah di kawasan perkotaan yang menyebabkan terjadinya genangan dan rob.	Pengendalian pembangunan permukiman pada kawasan yang tidak sesuai peruntukannya	Penegakan aturan perijinan	Pengembalian fungsi kawasan sesuai dengan peruntukannya	Pembatasan pengambilan air bawah tanah pada wilayah tertentu	Permukiman Kembali	Melakukan sosialisasi terkait pencegahan dan peningkatan kualitas Kawasan permukiman kumuh yang ada di Kawasan rawan land subsidence.	<ul style="list-style-type: none"> Melakukan kerjasama dengan pihak para ahli terkait treatment pada kawasan land subsidence

Peta Lokasi Pencegahan dan Peningkatan Kualitas Permukiman Kumuh Di Kota Semarang



Sumber :Tim RP2KPKPK Kota Semarang Tahun 2021

Gambar 0-1 Peta Lokasi Pencegahan dan Peningkatan Kualitas Permukiman Kumuh di Kota Semarang

5.2. Konsep Dan Strategi Pencegahan Dan Peningkatan Kualitas Perumahan Kumuh Dan Permukiman Kumuh Skala Kawasan

Konsep dan strategi pencegahan dan peningkatan kualitas permukiman kumuh skala kawasan disusun dengan melihat permasalahan yang ada pada masing-masing sektor penentuan kawasan kumuh yang meliputi bangunan, jalan lingkungan, drainase lingkungan, air minum, sanitasi, persampahan dan proteksi kebakaran. Ada 2 jenis konsep dan strategi yang meliputi pencegahan dan peningkatan kualitas, hal ini didalam penerapannya disesuaikan dengan kebutuhan dalam penanganan di masing-masing kawasan.

Penyepakatan kawasan penanganan permukiman kumuh dan tematik kawasan permukiman kumuh Kota Semarang dilakukan dengan melakukan beberapa identifikasi dan overlay data yang kemudian di analisa, yakni dengan mengidentifikasi nilai (bobot) kekumuhan pada masing-masing kawasan permukiman kumuh, nilai pertimbangan lain dan legalitas lahan sehingga dapat diketahui tingkat proritas penanganan dari ketiga aspek tersebut. Kemudian dilakukan identifikasi lokasi prioritas penanganan permukiman kumuh berdasarkan tahun pelaksanaan kegiatan berdasarkan RPJMD Kota Semarang dan lokasi prioritas yang telah ditetapkan pada SK Walikota Semarang.

Secara khusus konsep penanganan lokasi unggulan (lokus) terpilih nantinya akan lebih di detailkan dengan menerapkan hasil masukan dan diskusi dengan dinas terkait. Konsep penanganan yang dipilih adalah konsep Kota Budaya dan konsep Kota Hijau. Adapun Konsep dan strategi pencegahan dan peningkatan kualitas permukiman kumuh skala kawasan sebagai berikut:

Tabel V. 1 Konsep dan Strategi Pencegahan dan Peningkatan Kualitas Perumahan dan Permukiman Kumuh Skala Kawasan

No	Kawasan Kumuh	Aspek yang Diamati	Permasalahan	Konsep Penanganan		Strategi	
				Pencegahan	Peningkatan	Pencegahan	Peningkatan
1	Kawasan Banjardowo	Bangunan Gedung	Sebanyak 489 unit bangunan hunian tidak memiliki keteraturan	Pemberdayaan masyarakat	Peremajaan melalui redevelopment kawasan	Kampanye lingkungan rumah sederhana sehat	Rehabilitasi bangunan gedung agar fungsi dan massa bangunan kembali seusai kondisi saat awal dibangun
			Sebanyak 102 unit bangunan merupakan rumah tidak memenuhi persyaratan teknis	Pengawasan dan Pengendalian	Peremajaan melalui redevelopment kawasan	Pemeliharaan Rutin	Rehabilitasi bangunan gedung agar memenuhi persyaratan teknis
		Jalan Lingkungan	Sepanjang 501 meter tidak sesuai persyaratan teknis	Pemberdayaan Masyarakat	Peremajaan	Pemeliharaan Rutin	Peningkatan kualitas jalan
			Sepanjang 1901 meter jalan terdapat permukaan yang rusak				
		Air Bersih	Sebanyak 1 KK tidak terpenuhi kebutuhan air bersih	Pembentukan karakter dan perilaku masyarakat hemat air	Pemberdayaan Masyarakat	Peremajaan	Penambahan sambungan PDAM
			Sebanyak 225 KK masyarakat tidak terlayani air bersih				

No	Kawasan Kumuh	Aspek yang Diamati	Permasalahan	Konsep Penanganan		Strategi	
				Pencegahan	Peningkatan	Pencegahan	Peningkatan
		Drainase Lingkungan	Sepanjang 2861 meter tidak tersedia drainase	Pembentukan Kelompok Peduli Lingkungan	Peremajaan	Pemeliharaan Drainase Lingkungan	Pompa mobile
			Seluas 4,40 ha mengalami genangan			Penambahan resapan air	Pembangunan drainase tersier
			Sepanjang 1766 meter drainase mengalami kerusakan			Perawatan dan monitoring drainase	Penambahan sumur resapan
		Pengelolaan Air Limbah	Sebanyak 84 KK tidak terlayani jamban sesuai persyaratan	<ul style="list-style-type: none"> • Pendataan jamban keluarga • Pengawasan 	Pemberdayaan Masyarakat	Peremajaan	Pembuatan IPAL komunal dan sambungan IPAL rumah tangga
			Sebanyak 1 KK sarana prasarana air limbah tidak sesuai dengan persyaratan teknis	Pengendalian dan Pemberdayaan Masyarakat			
		Pengelolaan Persampahan	Sebanyak 305 KK tidak terlayani pengangkutan sampah ke TPS/TPA	<ul style="list-style-type: none"> • Pemberian ketrampilan pemanfaatan sampah • Penyuluhan kepada warga masyarakat 	Pemberdayaan Masyarakat	Sosialisasi pentingnya pengelolaan sampah pada tempatnya	Pengadaan TPS Mobile
			Sebanyak 253 KK prasarana dan	<ul style="list-style-type: none"> • Pembentukan lembaga 			

No	Kawasan Kumuh	Aspek yang Diamati	Permasalahan	Konsep Penanganan		Strategi	
				Pencegahan	Peningkatan	Pencegahan	Peningkatan
			sarana persampahannya tidak sesuai dengan persyaratan teknis	pengelola sampah • Pendampingan dan penyuluhan kepada masyarakat			
		Proteksi Kebakaran	Sebanyak 370 unit tidak tersedia prasarana proteksi kebakaran	Pemberian keterampilan pemadam api	Pemberdayaan Masyarakat	Pemberdayaan Masyarakat	Pengadaan hidran, kendaraan pemadam roda tiga, dan APAR
			Sebanyak 617 unit tidak tersedia sarana proteksi kebakaran		Program pengadaan sarana proteksi kebakaran		Integrasi jaringan pemadam kebakaran dengan jaringan air bersih/rumah pompa
2	Kawasan Karanganyar	Bangunan Gedung	Sebanyak 145 unit bangunan hunian tidak memiliki keteraturan	Pemberdayaan masyarakat	Peremajaan melalui redevelopment kawasan	Kampanye lingkungan rumah sederhana sehat	Rehabilitasi bangunan gedung agar fungsi dan massa bangunan kembali sesuai kondisi saat awal dibangun
			Sebanyak 58 unit bangunan merupakan rumah tidak memenuhi persyaratan teknis	Pemberdayaan masyarakat	Peremajaan melalui redevelopment kawasan	Pemeliharaan Rutin	Rehabilitasi bangunan gedung agar memenuhi persyaratan teknis
		Jalan Lingkungan	Sepanjang 570 meter tidak sesuai persyaratan teknis	Pemberdayaan Masyarakat dalam perencanaan	Peremajaan	Pemeliharaan Rutin	Peningkatan kualitas jalan

No	Kawasan Kumuh	Aspek yang Diamati	Permasalahan	Konsep Penanganan		Strategi		
				Pencegahan	Peningkatan	Pencegahan	Peningkatan	
			Sepanjang 3863 meter jalan terdapat permukaan yang rusak	pembangunan jalan lingkungan				
		Air Bersih	Sebanyak 91 KK tidak terpenuhi kebutuhan air bersih	Pembentukan karakter dan perilaku masyarakat hemat air	Pemberdayaan Masyarakat	Peremajaan	Penambahan sambungan PDAM	
			Sebanyak 15 KK masyarakat tidak terlayani air bersih				Pamsimas	
		Drainase Lingkungan	Sepanjang 1825 meter tidak tersedia drainase	Pembentukan Kelompok Peduli Lingkungan	Peremajaan	Pemeliharaan Drainase Lingkungan	Pompa mobile	
			Seluas 11,05 ha mengalami genangan				Penambahan resapan air	Pembangunan drainase tersier
			Sepanjang 1870 meter drainase mengalami kerusakan				Perawatan dan monitoring drainase	Penambahan sumur resapan
		Pengelolaan Air Limbah	Sebanyak 0 KK tidak terlayani jamban sesuai persyaratan	<ul style="list-style-type: none"> • Pendataan jamban keluarga • Pengawasan 	Pemberdayaan Masyarakat	Peremajaan	Pembuatan IPAL komunal dan sambungan IPAL rumah tangga	
			Sebanyak 2 KK sarpras air limbah tidak sesuai	Pengendalian dan Pemberdayaan Masyarakat				

No	Kawasan Kumuh	Aspek yang Diamati	Permasalahan	Konsep Penanganan		Strategi	
				Pencegahan	Peningkatan	Pencegahan	Peningkatan
			dengan persyaratan teknis				
		Pengelolaan Persampahan	Sebanyak 284 KK tidak terlayani pengangkutan sampah ke TPS/TPA	<ul style="list-style-type: none"> • Pemberian ketrampilan pemanfaatan sampah • Penyuluhan kepada warga masyarakat 	Pemberdayaan Masyarakat	Sosialisasi pentingnya pengelolaan sampah pada tempatnya	Pengadaan TPS Mobile
			Sebanyak 288 KK prasarana dan sarana persampahannya tidak sesuai dengan persyaratan teknis	<ul style="list-style-type: none"> • Pembentukan lembaga pengelola sampah • Pendampingan dan penyuluhan kepada masyarakat 			Jadwal pengangkutan rutin
		Proteksi Kebakaran	Sebanyak 0 unit tidak tersedia prasarana proteksi kebakaran	Pemberian keterampilan pemadam api	Pemberdayaan Masyarakat	Pemberdayaan Masyarakat	Pengadaan hidran, kendaraan pemadam roda tiga, dan APAR
			Sebanyak 380 unit tidak tersedia sarana proteksi kebakaran		Program pengadaan sarana proteksi kebakaran		Integrasi jaringan pemadam kebakaran dengan jaringan air bersih/rumah pompa

No	Kawasan Kumuh	Aspek yang Diamati	Permasalahan	Konsep Penanganan		Strategi	
				Pencegahan	Peningkatan	Pencegahan	Peningkatan
3	Kawasan Jabungan	Bangunan Gedung	Sebanyak 70 unit bangunan hunian tidak memiliki keteraturan	Pemberdayaan masyarakat	Peremajaan melalui redevelopment kawasan	Kampanye lingkungan rumah sederhana sehat	Rehabilitasi bangunan gedung agar fungsi dan massa bangunan kembali sesuai kondisi saat awal dibangun
			Sebanyak 151 unit bangunan merupakan rumah tidak memenuhi persyaratan teknis	Pemberdayaan masyarakat	Peremajaan melalui redevelopment kawasan	Pemeliharaan Rutin	Rehabilitasi bangunan gedung agar memenuhi persyaratan teknis
		Jalan Lingkungan	Sepanjang 1500 meter tidak sesuai persyaratan teknis	Pemberdayaan Masyarakat	Peremajaan	Pemeliharaan Rutin	Peningkatan kualitas jalan
			Sepanjang 2095 meter jalan terdapat permukaan yang rusak				
		Air Bersih	Sebanyak 150 KK tidak terpenuhi kebutuhan air bersih	Pembentukan karakter dan perilaku masyarakat hemat air	Pemberdayaan Masyarakat	Peremajaan	Penambahan sambungan PDAM
			Sebanyak 142 KK masyarakat tidak terlayani air bersih				Pamsimas
		Drainase Lingkungan	Sepanjang 2050 meter tidak tersedia drainase	Pembentukan Kelompok Peduli Lingkungan	Peremajaan	Pemeliharaan Drainase Lingkungan	Pompa mobile

No	Kawasan Kumuh	Aspek yang Diamati	Permasalahan	Konsep Penanganan		Strategi	
				Pencegahan	Peningkatan	Pencegahan	Peningkatan
			Seluas 0 ha mengalami genangan			Penambahan resapan air	Pembangunan drainase tersier
			Sepanjang 1820 meter drainase mengalami kerusakan			Perawatan dan monitoring drainase	Penambahan sumur resapan
		Pengelolaan Air Limbah	Sebanyak 29 KK tidak terlayani jamban sesuai persyaratan	<ul style="list-style-type: none"> • Pendataan jamban keluarga Pengawasan 	Pemberdayaan Masyarakat	Peremajaan	Pembuatan IPAL komunal dan sambungan IPAL rumah tangga
			Sebanyak 35 KK sarana prasarana air limbah tidak sesuai dengan persyaratan teknis	Pengendalian dan Pemberdayaan Masyarakat			
		Pengelolaan Persampahan	Sebanyak 0 KK tidak terlayani pengangkutan sampah ke TPS/TPA	<ul style="list-style-type: none"> • Pemberian ketrampilan pemanfaatan sampah • Penyuluhan kepada warga masyarakat 	Pemberdayaan Masyarakat	Sosialisasi pentingnya pengelolaan sampah pada tempatnya	Pengadaan TPS Mobile
			Sebanyak 235 KK prasarana dan sarana persampahannya tidak sesuai	<ul style="list-style-type: none"> • Pembentukan lembaga pengelola sampah 			Jadwal pengangkutan rutin

No	Kawasan Kumuh	Aspek yang Diamati	Permasalahan	Konsep Penanganan		Strategi	
				Pencegahan	Peningkatan	Pencegahan	Peningkatan
			dengan persyaratan teknis	<ul style="list-style-type: none"> Pendampingan dan penyuluhan kepada masyarakat 			
		Proteksi Kebakaran	Sebanyak 318 unit tidak tersedia prasarana proteksi kebakaran	Pemberian keterampilan pemadam api	Pemberdayaan Masyarakat	Pemberdayaan Masyarakat	Pengadaan hidran, kendaraan pemadam roda tiga, dan APAR
			Sebanyak 318 unit tidak tersedia sarana proteksi kebakaran		Program pengadaan sarana proteksi kebakaran		Integrasi jaringan pemadam kebakaran dengan jaringan air bersih/rumah pompa
4	Kawasan Jatibarang	Bangunan Gedung	Sebanyak 129 unit bangunan hunian tidak memiliki keteraturan	Pemberdayaan masyarakat	Peremajaan melalui redevelopment kawasan	Kampanye lingkungan rumah sederhana sehat	Rehabilitasi bangunan gedung agar fungsi dan massa bangunan kembali sesuai kondisi saat awal dibangun
			Sebanyak 319 unit bangunan merupakan rumah tidak memenuhi persyaratan teknis	Pemberdayaan masyarakat	Peremajaan melalui redevelopment kawasan	Pemeliharaan Rutin	Rehabilitasi bangunan gedung agar memenuhi persyaratan teknis
		Jalan Lingkungan	Sepanjang 1490 meter tidak sesuai persyaratan teknis	Pemberdayaan Masyarakat	Peremajaan	Pemeliharaan Rutin	Peningkatan kualitas jalan

No	Kawasan Kumuh	Aspek yang Diamati	Permasalahan	Konsep Penanganan		Strategi		
				Pencegahan	Peningkatan	Pencegahan	Peningkatan	
			Sepanjang 3668 meter jalan terdapat permukaan yang rusak					
		Air Bersih	Sebanyak 495 KK tidak terpenuhi kebutuhan air bersih	Pembentukan karakter dan perilaku masyarakat hemat air	Pemberdayaan Masyarakat	Peremajaan	Penambahan sambungan PDAM	
			Sebanyak 62 KK masyarakat tidak terlayani air bersih				Pamsimas	
		Drainase Lingkungan	Sepanjang 4672 meter tidak tersedia drainase	Pembentukan Kelompok Peduli Lingkungan	Peremajaan	Pemeliharaan Drainase Lingkungan	Pompa mobile	
			Seluas 1,85 ha mengalami genangan				Penambahan resapan air	Pembangunan drainase tersier
			Sepanjang 1015 meter drainase mengalami kerusakan				Perawatan dan monitoring drainase	Penambahan sumur resapan
		Pengelolaan Air Limbah	Sebanyak 214 KK tidak terlayani jamban sesuai persyaratan	• Pendataan jamban keluarga Pengawasan	Pemberdayaan Masyarakat	Peremajaan	Pembuatan IPAL komunal dan sambungan IPAL rumah tangga	
			Sebanyak 0 KK sarpras air limbah tidak sesuai	Pengendalian dan Pemberdayaan Masyarakat				

No	Kawasan Kumuh	Aspek yang Diamati	Permasalahan	Konsep Penanganan		Strategi	
				Pencegahan	Peningkatan	Pencegahan	Peningkatan
			dengan persyaratan teknis				
		Pengelolaan Persampahan	Sebanyak 495 KK tidak terlayani pengangkutan sampah ke TPS/TPA	<ul style="list-style-type: none"> • Pemberian ketrampilan pemanfaatan sampah • Penyuluhan kepada warga masyarakat 	Pemberdayaan Masyarakat	Sosialisasi pentingnya pengelolaan sampah pada tempatnya	Pengadaan TPS Mobile
			Sebanyak 440 KK prasarana dan sarana persampahannya tidak sesuai dengan persyaratan teknis	<ul style="list-style-type: none"> • Pembentukan lembaga pengelola sampah • Pendampingan dan penyuluhan kepada masyarakat 			Jadwal pengangkutan rutin
		Proteksi Kebakaran	Sebanyak 357 unit tidak tersedia prasarana proteksi kebakaran	Pemberian keterampilan pemadam api	Pemberdayaan Masyarakat	Pemberdayaan Masyarakat	Pengadaan hidran, kendaraan pemadam roda tiga, dan APAR

No	Kawasan Kumuh	Aspek yang Diamati	Permasalahan	Konsep Penanganan		Strategi	
				Pencegahan	Peningkatan	Pencegahan	Peningkatan
			Sebanyak 481 unit tidak tersedia sarana proteksi kebakaran		Program pengadaan sarana proteksi kebakaran		Integrasi jaringan pemadam kebakaran dengan jaringan air bersih/rumah pompa
5	Kawasan Dadapsari-Kuningan	Bangunan Gedung	Sebanyak 147 unit di Kelurahan Dadapsari dan 232 unit di Kelurahan Kuningan bangunan hunian tidak memiliki keteraturan	Pemberdayaan masyarakat	Peremajaan melalui redevelopment kawasan	Kampanye lingkungan rumah sederhana sehat	Rehabilitasi bangunan gedung agar fungsi dan massa bangunan kembali sesuai kondisi saat awal dibangun
			Sebanyak 450 unit di Kelurahan Dadapsari dan 178 unit di Kelurahan Kuningan bangunan merupakan rumah tidak memenuhi persyaratan teknis	Pemberdayaan masyarakat	Peremajaan melalui redevelopment kawasan	Pemeliharaan Rutin	Rehabilitasi bangunan gedung agar memenuhi persyaratan teknis
		Jalan Lingkungan	Sepanjang 0 meter di Kelurahan Dadapsari dan 100 meter di Kelurahan Kuningan tidak	Pemberdayaan Masyarakat	Peremajaan	Pemeliharaan Rutin	Peningkatan kualitas jalan

No	Kawasan Kumuh	Aspek yang Diamati	Permasalahan	Konsep Penanganan		Strategi	
				Pencegahan	Peningkatan	Pencegahan	Peningkatan
			sesuai persyaratan teknis				
			Sepanjang 3720 meter di Kelurahan Dadapsari dan 2385 meter di Kelurahan Kuningan jalan terdapat permukaan yang rusak				
		Air Bersih	Sebanyak 5 KK Kelurahan Dadapsari dan 0 KK di keluraahan Kuningan tidak terpenuhi kebutuhan air bersih	Pembentukan karakter dan perilaku masyarakat hemat air	Pemberdayaan Masyarakat	Peremajaan	Penambahan sambungan PDAM
			Sebanyak 115 KK Kelurahan Dadapsari dan 130 KK di Kelurahan Kuningan				Pamsimas

No	Kawasan Kumuh	Aspek yang Diamati	Permasalahan	Konsep Penanganan		Strategi	
				Pencegahan	Peningkatan	Pencegahan	Peningkatan
			masyarakat tidak terlayani air bersih				
		Drainase Lingkungan	Sepanjang 30 meter di Kelurahan Dadapsari dan 4,35 ha di kelurahan Kuningan tidak tersedia drainase	Pembentukan Kelompok Peduli Lingkungan	Peremajaan	Pemeliharaan Drainase Lingkungan	Pompa mobile
			Seluas 6,61 ha di Kelurahan Dadapsari dan 130 ha di Kelurahan Kuningan mengalami genangan			Penambahan resapan air	Pembangunan drainase tersier
			Sepanjang 5760 meter di Kelurahan Dadapsari dan 2768 ha di Kelurahan Kuningan drainase mengalami kerusakan			Perawatan dan monitoring drainase	Penambahan sumur resapan
		Pengelolaan Air Limbah	Sebanyak 737 KK di Kelurahan Dadapsari dan 169 KK di	• Pendataan jamban keluarga	Pemberdayaan Masyarakat	Peremajaan	Pembuatan IPAL komunal dan sambungan IPAL rumah tangga

No	Kawasan Kumuh	Aspek yang Diamati	Permasalahan	Konsep Penanganan		Strategi	
				Pencegahan	Peningkatan	Pencegahan	Peningkatan
			Kelurahan Kuningan tidak terlayani jamban sesuai persyaratan	Pengawasan			
			Sebanyak 188 KK di Kelurahan Dadapsari dan 62 KK di Kelurahan Kuningan sarpras air limbah tidak sesuai dengan persyaratan teknis	Pengendalian dan Pemberdayaan Masyarakat			
		Pengelolaan Persampahan	Sebanyak 1283 KK di Kelurahan Dadapsari dan 455 KK di Kelurahan Kuningan tidak terlayani pengangkutan sampah ke TPS/TPA	<ul style="list-style-type: none"> • Pemberian ketrampilan pemanfaatan sampah • Penyuluhan kepada warga masyarakat 	Pemberdayaan Masyarakat	Sosialisasi pentingnya pengelolaan sampah pada tempatnya	Pengadaan TPS Mobile
			Sebanyak 106 KK di kelurahan Dadapsari dan 61 KK di Kelurahan Kuningan prasarana dan sarana persampahannya tidak sesuai	<ul style="list-style-type: none"> • Pembentukan lembaga pengelola sampah • Pendampingan dan penyuluhan kepada masyarakat 			Jadwal pengangkutan rutin

No	Kawasan Kumuh	Aspek yang Diamati	Permasalahan	Konsep Penanganan		Strategi	
				Pencegahan	Peningkatan	Pencegahan	Peningkatan
			dengan persyaratan teknis				
		Proteksi Kebakaran	Sebanyak 819 unit di Kelurahan Dadapsari dan 969 unit di Kelurahan Kuningan tidak tersedia prasarana proteksi kebakaran	Pemberian keterampilan pemadam api	Pemberdayaan Masyarakat	Pemberdayaan Masyarakat	Pengadaan hidran, kendaraan pemadam roda tiga, dan APAR
			Sebanyak 1322 unit di Kelurahan Dadapsari dan 1012 unit di Kelurahan Kuningan tidak tersedia sarana proteksi kebakaran		Program pengadaan sarana proteksi kebakaran		Integrasi jaringan pemadam kebakaran dengan jaringan air bersih/rumah pompa
6	Kawasan Tambangan	Bangunan Gedung	Sebanyak 386 unit bangunan hunian tidak memiliki keteraturan	Pemberdayaan masyarakat	Peremajaan melalui redevelopment kawasan	Kampanye lingkungan rumah sederhana sehat	Rehabilitasi bangunan gedung agar fungsi dan massa bangunan kembali sesuai kondisi saat awal dibangun

No	Kawasan Kumuh	Aspek yang Diamati	Permasalahan	Konsep Penanganan		Strategi	
				Pencegahan	Peningkatan	Pencegahan	Peningkatan
			Sebanyak 115 unit bangunan merupakan rumah tidak memenuhi persyaratan teknis	Pemberdayaan masyarakat	Peremajaan melalui redevelopment kawasan	Pemeliharaan Rutin	Rehabilitasi bangunan gedung agar memenuhi persyaratan teknis
		Jalan Lingkungan	Sepanjang 541 meter tidak sesuai persyaratan teknis	Pemberdayaan Masyarakat	Peremajaan	Pemeliharaan Rutin	Peningkatan kualitas jalan
			Sepanjang 3915 m jalan terdapat permukaan yang rusak				
		Air Bersih	Sebanyak 413 KK tidak terpenuhi kebutuhan air bersih	Pembentukan karakter dan perilaku masyarakat hemat air	Pemberdayaan Masyarakat	Peremajaan	Penambahan sambungan PDAM
			Sebanyak 175 KK masyarakat tidak terlayani air bersih				Pamsimas
		Drainase Lingkungan	Sepanjang 1000 meter tidak tersedia drainase	Pembentukan Kelompok Peduli Lingkungan	Peremajaan	Pemeliharaan Drainase Lingkungan	Pompa mobile
			Seluas 4,95 ha mengalami genangan			Penambahan resapan air	Pembangunan drainase tersier
			Sepanjang 2300 meter drainase mengalami kerusakan			Perawatan dan monitoring drainase	Penambahan sumur resapan

No	Kawasan Kumuh	Aspek yang Diamati	Permasalahan	Konsep Penanganan		Strategi	
				Pencegahan	Peningkatan	Pencegahan	Peningkatan
		Pengelolaan Air Limbah	Sebanyak 94 KK tidak terlayani jamban sesuai persyaratan	<ul style="list-style-type: none"> • Pendataan jamban keluarga Pengawasan	Pemberdayaan Masyarakat	Peremajaan	Pembuatan IPAL komunal dan sambungan IPAL rumah tangga
			Sebanyak 52 KK sarpras air limbah tidak sesuai dengan persyaratan teknis	Pengendalian dan Pemberdayaan Masyarakat			
		Pengelolaan Persampahan	Sebanyak 415 KK tidak terlayani pengangkutan sampah ke TPS/TPA	<ul style="list-style-type: none"> • Pemberian ketrampilan pemanfaatan sampah • Penyuluhan kepada warga masyarakat 	Pemberdayaan Masyarakat	Sosialisasi pentingnya pengelolaan sampah pada tempatnya	Pengadaan TPS Mobile
			Sebanyak 354 KK prasarana dan sarana persampahannya tidak sesuai dengan persyaratan teknis	<ul style="list-style-type: none"> • Pembentukan lembaga pengelola sampah • Pendampingan dan penyuluhan kepada masyarakat 			Jadwal pengangkutan rutin
		Proteksi Kebakaran	Sebanyak 415 unit tidak tersedia prasarana proteksi kebakaran	Pemberian keterampilan pemadam api	Pemberdayaan Masyarakat	Pemberdayaan Masyarakat	Pengadaan hidran, kendaraan pemadam roda tiga, dan APAR

No	Kawasan Kumuh	Aspek yang Diamati	Permasalahan	Konsep Penanganan		Strategi	
				Pencegahan	Peningkatan	Pencegahan	Peningkatan
			Sebanyak 415 unit tidak tersedia sarana proteksi kebakaran		Program pengadaan sarana proteksi kebakaran		Integrasi jaringan pemadam kebakaran dengan jaringan air bersih/rumah pompa
7	Kawasan Tanjungmas	Bangunan Gedung	Sebanyak 480 unit bangunan hunian tidak memiliki keteraturan	Pemberdayaan masyarakat	Peremajaan melalui redevelopment kawasan	Kampanye lingkungan rumah sederhana sehat	Rehabilitasi bangunan gedung agar fungsi dan massa bangunan kembali seuai kondisi saat awal dibangun
			Sebanyak 493 unit bangunan merupakan rumah tidak memenuhi persyaratan teknis	Pemberdayaan masyarakat	Peremajaan melalui redevelopment kawasan	Pemeliharaan Rutin	Rehabilitasi bangunan gedung agar memenuhi persyaratan teknis
		Jalan Lingkungan	Sepanjang 880 meter tidak sesuai persyaratan teknis	Pemberdayaan Masyarakat	Peremajaan	Pemeliharaan Rutin	Peningkatan kualitas jalan
			Sepanjang 4112 m jalan terdapat permukaan yang rusak				
		Air Bersih	Sebanyak 253 KK tidak terpenuhi kebutuhan air bersih	Pembentukan karakter dan perilaku masyarakat hemat air	Pemberdayaan Masyarakat	Peremajaan	Penambahan sambungan PDAM
			Sebanyak 35 KK masyarakat tidak terlayani air bersih				

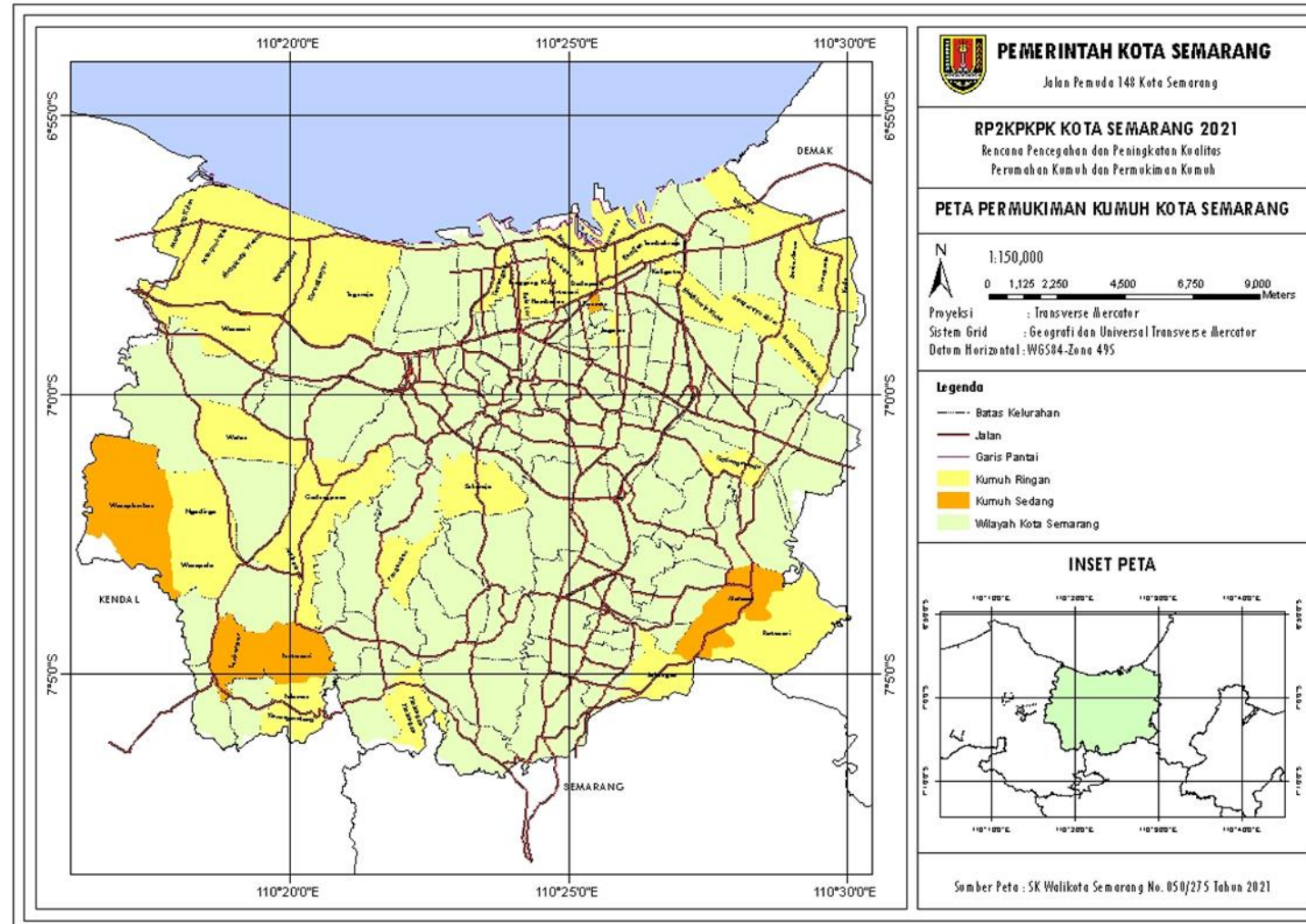
No	Kawasan Kumuh	Aspek yang Diamati	Permasalahan	Konsep Penanganan		Strategi	
				Pencegahan	Peningkatan	Pencegahan	Peningkatan
		Drainase Lingkungan	Sepanjang 1680 meter tidak tersedia drainase	Pembentukan Kelompok Peduli Lingkungan	Peremajaan	Pemeliharaan Drainase Lingkungan	Pompa mobile
			Seluas 1,3 ha mengalami genangan			Penambahan resapan air	Pembangunan drainase tersier
			Sepanjang 3276 meter drainase mengalami kerusakan			Perawatan dan monitoring drainase	Penambahan sumur resapan
		Pengelolaan Air Limbah	Sebanyak 620 KK tidak terlayani jamban sesuai persyaratan	<ul style="list-style-type: none"> • Pendataan jamban keluarga Pengawasan 	Pemberdayaan Masyarakat	Peremajaan	Pembuatan IPAL komunal dan sambungan IPAL rumah tangga
			Sebanyak 328 KK sarpras air limbah tidak sesuai dengan persyaratan teknis	Pengendalian dan Pemberdayaan Masyarakat			
		Pengelolaan Persampahan	Sebanyak 335 KK tidak terlayani pengangkutan sampah ke TPS/TPA	<ul style="list-style-type: none"> • Pemberian ketrampilan pemanfaatan sampah • Penyuluhan kepada warga masyarakat 	Pemberdayaan Masyarakat	Sosialisasi pentingnya pengelolaan sampah pada tempatnya	Pengadaan TPS Mobile

No	Kawasan Kumuh	Aspek yang Diamati	Permasalahan	Konsep Penanganan		Strategi	
				Pencegahan	Peningkatan	Pencegahan	Peningkatan
			Sebanyak 1084 KK prasarana dan sarana persampahannya tidak sesuai dengan persyaratan teknis	<ul style="list-style-type: none"> • Pembentukan lembaga pengelola sampah • Pendampingan dan penyuluhan kepada masyarakat 			Jadwal pengangkutan rutin
		Proteksi Kebakaran	Sebanyak 1088 unit tidak tersedia prasarana proteksi kebakaran	Pemberian keterampilan pemadam api	Pemberdayaan Masyarakat	Pemberdayaan Masyarakat	Pengadaan hidran, kendaraan pemadam roda tiga, dan APAR
			Sebanyak 1539 unit tidak tersedia sarana proteksi kebakaran		Program pengadaan sarana proteksi kebakaran		Integrasi jaringan pemadam kebakaran dengan jaringan air bersih/rumah pompa

Sumber: Hasil Analisis Tim Penyusun, 2021

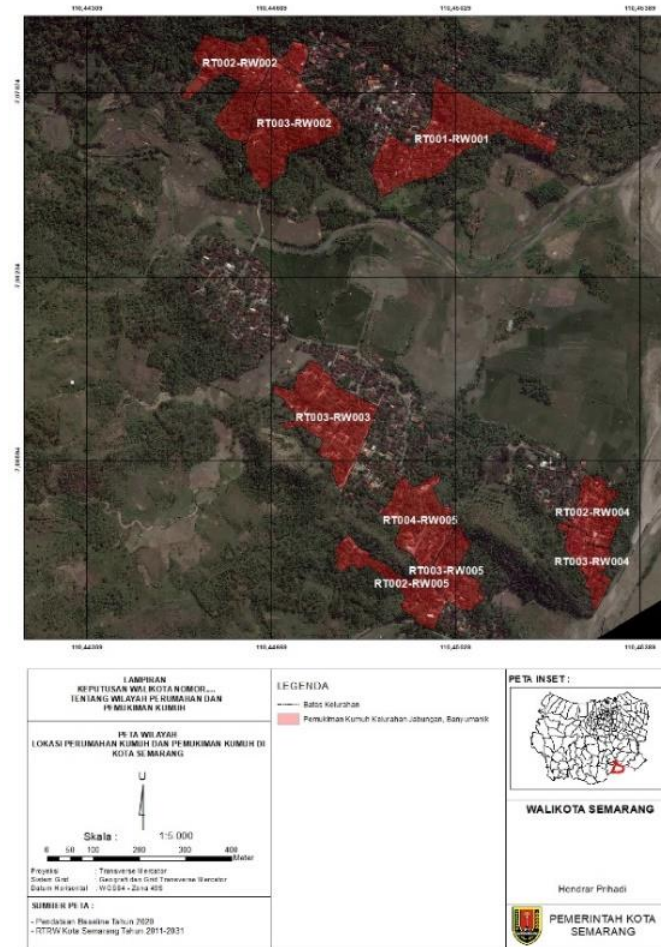
Pada tahap ini dilakukan proses clustering untuk mengelompokkan spot-spot kumuh dalam hampan hampan deliniasi. Dasar pertimbangan clustering adalah sebagai berikut: 1. Kesamaan karakteristik/ tipologi kumuh 2. Lokasi dengan jarak yang berdekatan 3. Pembentuk sistem/jaringan infrastruktur yang tidak dapat ditangani dalam bentuk spot-spot kumuh 4. Pertimbangan keterpaduan penanganan kawasan dan kemudahan penanganan kawasan. Berdasarkan pertimbangan tersebut terbentuk 5 (delapan) kluster/kawasan perumahan kumuh dan permukiman kumuh pada Kawasan Perkotaan Kebumen. Terkait dengan hal tersebut dibutuhkan komitmen bersama diantara stakeholder di Kota Semarang untuk bersama-sama membangun permukiman dan infrastruktur permukiman di seluruh wilayah Kota Semarang agar tercapai masyarakat yang maju, mandiri dan sejahtera, sehingga setiap tahapan pembangunan permukiman dan infrastruktur permukiman harus jelas arah atau sasaran. Mengingat target utama penanganan kawasan kumuh ini 0% pada tahun 2025, maka perlu ada target atau sasaran yang harus tercapai dalam tiap tahun perencanaannya sehingga apa yang menjadi dari tujuan perencanaan pembangunan permukiman dan infrastruktur dapat tercapai sesuai apa yang diharapkan bersama. Untuk lebih jelasnya dapat dilihat pada gambar di bawah ini :

A. Kawasan Kumuh Kota Semarang



Gambar 0-2 Peta Kawasan Kumuh Kota Semarang

B. Kawasan Kumuh Kecamatan Banyumanik



Gambar 0-3 Peta Kawasan Kumuh Kelurahan Jabungan

NAMA LOKASI	LUAS (HA)	LINGKUP ADMINSTRATIF			KEPENDUDUKAN		KOORDINAT						KEKUMUHAN	
		RT/ RW	KELURAHAN / DESA	KECAMATAN/ DISTRIK	JUMLAH	KEPADATAN	X			Y			NILAI	TINGKAT
							Derajat	Menit	Detik	Derajat	Menit	Detik		
JABUNGAN	3,55	1 / I	JABUNGAN	BANYUMANIK	198	<150 jiwa/Ha	110	27	1,07	-7	-4	-46,68	29	Ringan
JABUNGAN	2,59	2 / II	JABUNGAN	BANYUMANIK	147	<150 jiwa/Ha	110	26	46,07	-7	-4	-42,71	18	Ringan
JABUNGAN	1,11	2 / IV	JABUNGAN	BANYUMANIK	143	<150 jiwa/Ha	110	27	10,78	-7	-5	-12,93	24	Ringan
JABUNGAN	1,38	2 / V	JABUNGAN	BANYUMANIK	120	<150 jiwa/Ha	110	26	56,69	-7	-5	-17,93	21	Ringan
JABUNGAN	3,10	3 / II	JABUNGAN	BANYUMANIK	208	<150 jiwa/Ha	110	26	49,35	-7	-4	-45,67	23	Ringan
JABUNGAN	2,78	3 / III	JABUNGAN	BANYUMANIK	141	<150 jiwa/Ha	110	26	52,02	-7	-5	-6,55	32	Ringan
JABUNGAN	0,92	3 / IV	JABUNGAN	BANYUMANIK	108	<150 jiwa/Ha	110	27	10,24	-7	-5	-16,6	18	Ringan
JABUNGAN	1,14	3 / V	JABUNGAN	BANYUMANIK	70	<150 jiwa/Ha	110	27	1,04	-7	-5	-17,03	27	Ringan
JABUNGAN	1,93	4 / V	JABUNGAN	BANYUMANIK	16	<150 jiwa/Ha	110	26	58,44	-7	-5	-13,63	27	Ringan

C. Kawasan Kumuh Kecamatan Genuk



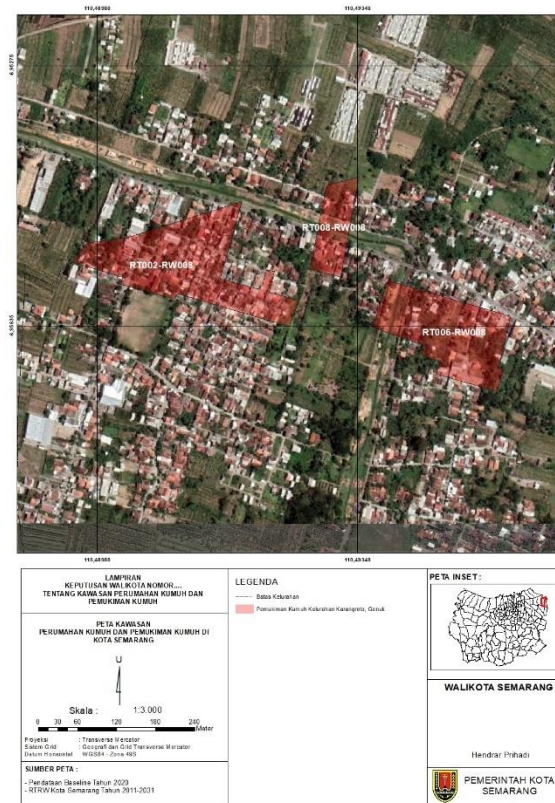
Gambar 0-4 Peta Kelurahan Bangetayu Kulon

AMA LOKASI	LUAS (HA)	LINGKUP ADMINSTRATIF			KEPENDUDUKAN		KOORDINAT						KEKUMUHAN	
		RT/ RW	KELURAHAN/ DESA	KECAMATAN/ DISTRIK	JUMLAH	KEPADATAN	X			Y			NILAI	TINGKAT
							Derajat	Menit	Detik	Derajat	Menit	Detik		
BANGETAYU KULON	0,64	5 / VIII	BANGETAYU KULON	GENUK	146	>200 jiwa/Ha	110	29	22,49	-6	-59	- 44,12	16	Ringan
BANGETAYU KULON	0,86	6 / VIII	BANGETAYU KULON	GENUK	178	>200 jiwa/Ha	110	28	21,31	-6	-58	- 24,05	18	Ringan



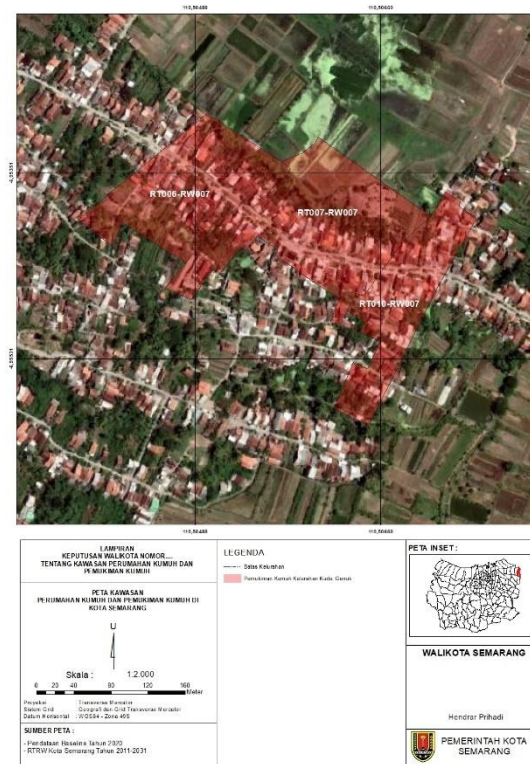
Gambar 0-5 Peta Kelurahan Bangetayu Wetan

NAMA LOKASI	LUAS (HA)	LINGKUP ADMINSTRATIF			KEPENDUDUKAN		KOORDINAT						KEKUMUHAN	
		RT/ RW	KELURAHAN / DESA	KECAMATAN/ DISTRIK	JUMLAH	KEPADATAN	X			Y			NILAI	TINGKAT
							Derajat	Menit	Detik	Derajat	Menit	Detik		
BANGETAYU WETAN	8,35	5 / IV	BANGETAYU WETAN	GENUK	260	<150 jiwa/Ha	110	28	21,75	-6	-58	-26	17	Ringan



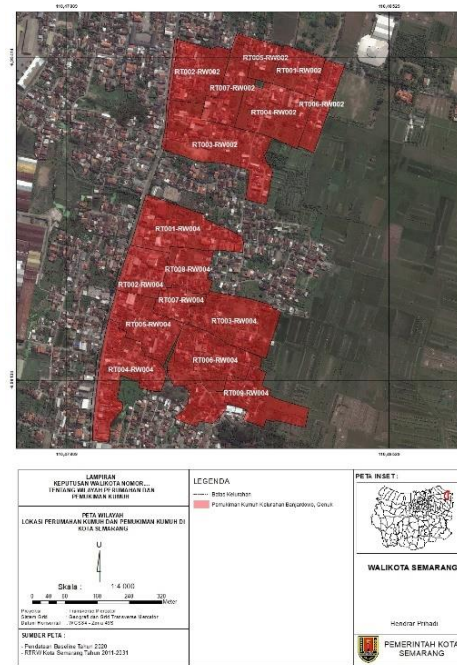
Gambar 0-6 Peta Kelurahan Karangroto

NAMA LOKASI	LUAS (HA)	LINGKUP ADMINSTRATIF			KEPENDUDUKAN		KOORDINAT						KEKUMUHAN	
		RT/ RW	KELURAHAN/ DESA	KECAMATAN / DISTRIK	JUMLAH	KEPADATAN	X			Y			NILAI	TINGKAT
							Derajat	Menit	Detik	Derajat	Menit	Detik		
KARANGROTO	2,47	2 / VIII	KARANGROTO	GENUK	317	<150 jiwa/Ha	110	29	28,51	-6	-57	-20,03	30	Ringan
KARANGROTO	1,90	6 / VIII	KARANGROTO	GENUK	310	151-200 Jiwa/Ha	110	29	42,09	-6	-57	-23,31	26	Ringan
KARANGROTO	0,68	8 / VIII	KARANGROTO	GENUK	56	<150 jiwa/Ha	110	29	35,49	-6	-57	-18,94	40	Sedang



Gambar 0-7 Peta Kelurahan Kudu

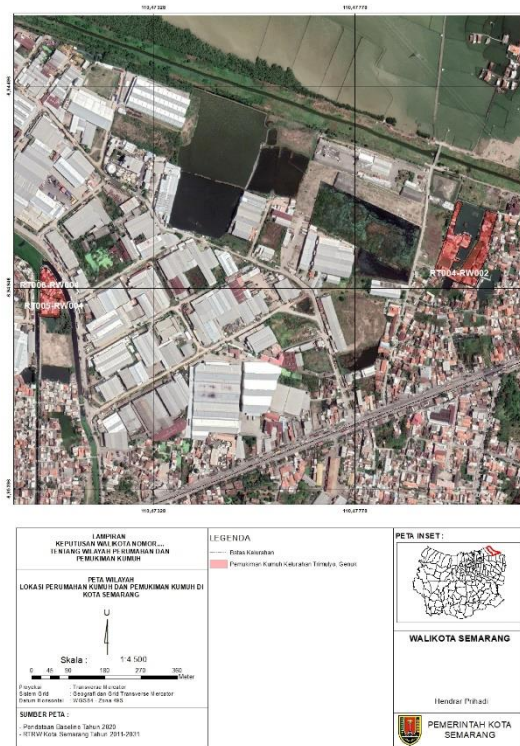
NAMA LOKAS I	LUAS (HA)	LINGKUP ADMINSTRATIF			KEPENDUDUKAN		KOORDINAT						KEKUMUHAN	
		RT/ RW	KELURAHAN / DESA	KECAMATAN / DISTRIK	JUMLAH	KEPADATAN	X			Y			NILAI	TINGKAT
							Derajat	Menit	Detik	Derajat	Menit	Detik		
KUDU	1,69	6 / VII	KUDU	GENUK	97	<150 jiwa/Ha	110	30	17,39	-6	-57	-12,95	35	Ringan
KUDU	3,37	7 / VII	KUDU	GENUK	140	<150 jiwa/Ha	110	30	23,13	-6	-57	-14,47	26	Ringan
KUDU	1,34	10 / VII	KUDU	GENUK	133	<150 jiwa/Ha	110	30	24,21	-6	-57	-17,98	46	Sedang



Gambar 0-8 Peta Kumuh Kelurahan Banjardowo

NAMA LOKASI	LUAS (HA)	LINGKUP ADMINSTRATIF			KEPENDUDUKAN		KOORDINAT						KEKUMUHAN	
		RT/RW	KELURAHAN/DESA	KECAMATAN / DISTRIK	JUMLAH	KEPADATAN	X			Y			NILAI	TINGKAT
							Derajat	Menit	Detik	Derajat	Menit	Detik		
BANJARDOWO	1,10	1 / II	BANJARDOWO	GENUK	111	<150 jiwa/Ha	110	28	59,29	-6	-57	-16,54	16	Ringan
BANJARDOWO	2,40	1 / IV	BANJARDOWO	GENUK	256	<150 jiwa/Ha	110	28	49,83	-6	-57	-29,49	18	Ringan
BANJARDOWO	1,84	2 / II	BANJARDOWO	GENUK	152	<150 jiwa/Ha	110	28	51,58	-6	-57	-16,82	22	Ringan
BANJARDOWO	1,24	2 / IV	BANJARDOWO	GENUK	122	<150 jiwa/Ha	110	28	46,68	-6	-57	-32,34	27	Ringan

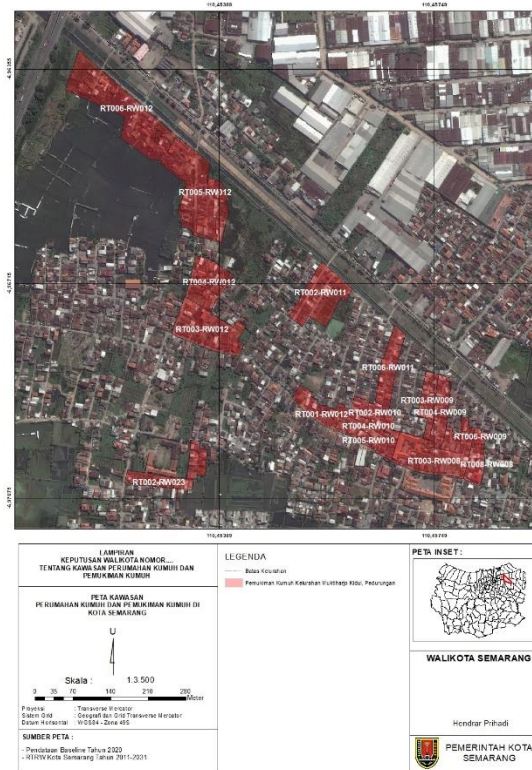
BANJARDOWO	3,24	3 / II	BANJARDOWO	GENUK	268	<150 jiwa/Ha	110	28	56,58	-6	-57	-24,7	16	Ringan
BANJARDOWO	2,28	3 / IV	BANJARDOWO	GENUK	163	<150 jiwa/Ha	110	28	55,04	-6	-57	-35,9	23	Ringan
BANJARDOWO	2,10	4 / II	BANJARDOWO	GENUK	144	<150 jiwa/Ha	110	28	58,4	-6	-57	- 19,73	16	Ringan
BANJARDOWO	2,45	4 / IV	BANJARDOWO	GENUK	195	<150 jiwa/Ha	110	28	45,99	-6	-57	- 39,47	16	Ringan
BANJARDOWO	0,77	5 / II	BANJARDOWO	GENUK	75	<150 jiwa/Ha	110	28	56,68	-6	-57	- 15,45	32	Ringan
BANJARDOWO	1,77	5 / IV	BANJARDOWO	GENUK	205	<150 jiwa/Ha	110	28	48,15	-6	-57	- 37,17	20	Ringan
BANJARDOWO	1,00	6 / II	BANJARDOWO	GENUK	177	151-200 Jiwa/Ha	110	29	1,92	-6	-57	- 17,43	22	Ringan
BANJARDOWO	2,32	6 / IV	BANJARDOWO	GENUK	223	<150 jiwa/Ha	110	28	52,4	-6	-57	- 38,06	33	Ringan
BANJARDOWO	1,32	7 / II	BANJARDOWO	GENUK	120	<150 jiwa/Ha	110	28	54,15	-6	-57	- 19,01	19	Ringan
BANJARDOWO	0,78	7 / IV	BANJARDOWO	GENUK	110	<150 jiwa/Ha	110	28	49,62	-6	-57	-34,5	20	Ringan
BANJARDOWO	1,11	8 / IV	BANJARDOWO	GENUK	129	<150 jiwa/Ha	110	28	51,89	-6	-57	- 31,69	18	Ringan
BANJARDOWO	2,43	9 / IV	BANJARDOWO	GENUK	184	<150 jiwa/Ha	110	28	55,55	-6	-57	- 42,11	19	Ringan



Gambar 0-9 Peta Kumuh kelurahan Trimulyo

NAMA LOKASI	LUAS (HA)	LINGKUP ADMINSTRATIF			KEPENDUDUKAN		KOORDINAT						KEKUMUHAN	
		RT/ RW	KELURAHAN/ DESA	KECAMATAN/ DISTRIK	JUMLAH	KEPADATAN	X			Y			NILAI	TINGKAT
							Derajat	Menit	Detik	Derajat	Menit	Detik		
TRIMULYO	1,49	4 / II	TRIMULYO	GENUK	200	<150 jiwa/ Ha	110	28	49,61	-6	-56	-56,54	19	Ringan
TRIMULYO	0,27	5 / IV	TRIMULYO	GENUK	97	>200 jiwa/ Ha	110	28	15,39	-6	-56	-59,55	20	Ringan
TRIMULYO	0,27	6 / IV	TRIMULYO	GENUK	100	>200 jiwa/ Ha	110	28	15,71	-6	-56	-57,46	19	Ringan

D. Kawasan Kumuh Kecamatan Pedurungan

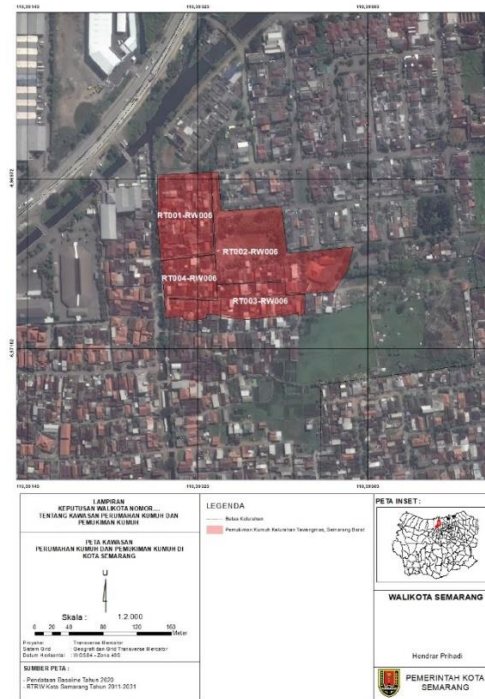


Gambar 0-10 Peta Kumuh Kelurahan Muktiharjo Kidul

NAMA LOKASI	LUAS (HA)	LINGKUP ADMINSTRATIF			KEPENDUDUKAN		KOORDINAT						KEKUMUHAN	
		RT/RW	KELURAHAN/DESA	KECAMATAN/DISTRIK	JUMLAH	KEPADATAN	X			Y			NILAI	TINGKAT
							Derajat	Menit	Detik	Derajat	Menit	Detik		
MUKTIHARJO KIDUL	0,39	1 / XII	MUKTIHARJO KIDUL	PEDURUNGAN	220	>200 jiwa/Ha	110	27	29,39	-6	-58	-12,7	28	Ringan

MUKTIHARJO KIDUL	0,26	2 / X	MUKTIHARJO KIDUL	PEDURUNGAN	128	>200 jiwa/Ha	110	27	11,05	-6	-58	- 12,91	19	Ringan
MUKTIHARJO KIDUL	0,72	2 / XI	MUKTIHARJO KIDUL	PEDURUNGAN	180	>200 jiwa/Ha	110	27	13,33	-6	-58	-1,72	29	Ringan
MUKTIHARJO KIDUL	0,47	2 / XXIII	MUKTIHARJO KIDUL	PEDURUNGAN	93	151-200 Jiwa/Ha	110	27	13,35	-6	-58	-4,43	34	Ringan
MUKTIHARJO KIDUL	0,98	3 / VIII	MUKTIHARJO KIDUL	PEDURUNGAN	217	>200 jiwa/Ha	110	27	20,13	-6	-58	-2,47	25	Ringan
MUKTIHARJO KIDUL	0,26	3 / IX	MUKTIHARJO KIDUL	PEDURUNGAN	174	>200 jiwa/Ha	110	27	20,17	-6	-58	-9,36	35	Ringan
MUKTIHARJO KIDUL	0,80	3 / XII	MUKTIHARJO KIDUL	PEDURUNGAN	314	>200 jiwa/Ha	110	27	24,28	-6	-58	-6,83	30	Ringan
MUKTIHARJO KIDUL	0,35	4 / IX	MUKTIHARJO KIDUL	PEDURUNGAN	123	>200 jiwa/Ha	110	27	23,27	-6	-58	-9,63	40	Sedang
MUKTIHARJO KIDUL	0,20	4 / X	MUKTIHARJO KIDUL	PEDURUNGAN	113	>200 jiwa/Ha	110	27	22,98	-6	-58	- 10,41	29	Ringan
MUKTIHARJO KIDUL	0,54	4 / XII	MUKTIHARJO KIDUL	PEDURUNGAN	230	>200 jiwa/Ha	110	27	23,22	-6	-58	- 11,27	16	Ringan
MUKTIHARJO KIDUL	0,26	5 / X	MUKTIHARJO KIDUL	PEDURUNGAN	68	>200 jiwa/Ha	110	27	26,58	-6	-58	-8,96	24	Ringan
MUKTIHARJO KIDUL	1,32	5 / XII	MUKTIHARJO KIDUL	PEDURUNGAN	187	<150 jiwa/Ha	110	27	27,27	-6	-58	-9,52	29	Ringan
MUKTIHARJO KIDUL	0,08	6 / IX	MUKTIHARJO KIDUL	PEDURUNGAN	144	>200 jiwa/Ha	110	27	26,96	-6	-58	- 11,81	35	Ringan
MUKTIHARJO KIDUL	0,40	6 / XI	MUKTIHARJO KIDUL	PEDURUNGAN	133	>200 jiwa/Ha	110	27	29,75	-6	-58	- 11,03	19	Ringan
MUKTIHARJO KIDUL	1,40	6 / XII	MUKTIHARJO KIDUL	PEDURUNGAN	146	<150 jiwa/Ha	110	27	8,09	-6	-57	- 51,09	35	Ringan
MUKTIHARJO KIDUL	0,21	8 / VIII	MUKTIHARJO KIDUL	PEDURUNGAN	94	>200 jiwa/Ha	110	27	12,63	-6	-57	- 56,15	19	Ringan

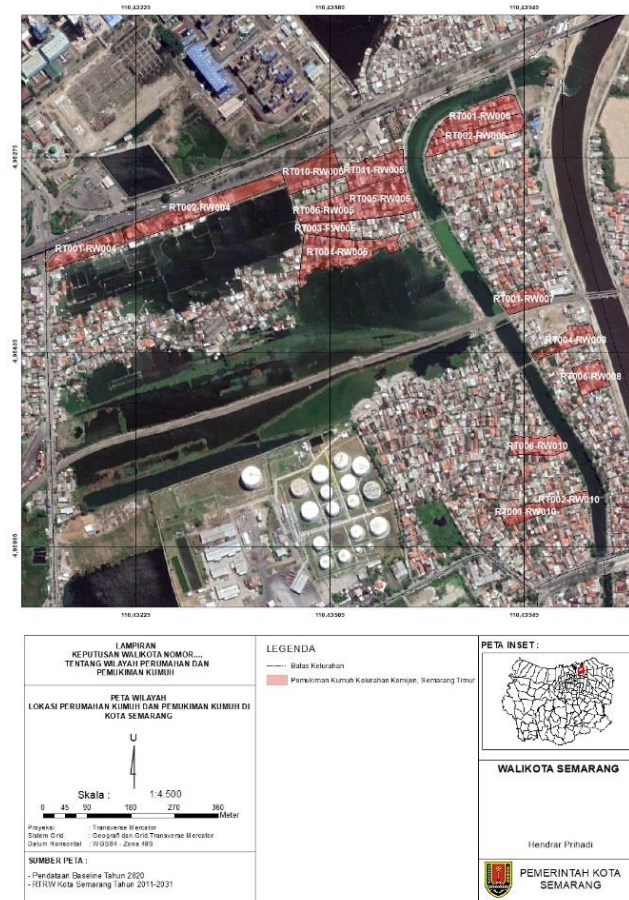
E. Kawasan Kumuh Kecamatan Semarang Barat



Gambar 0-11 Peta Kawasan Kumuh Kelurahan Tawangmas

NAMA LOKASI	LUAS (HA)	LINGKUP ADMINSTRATIF			KEPENDUDUKAN		KOORDINAT						KEKUMUHAN	
		RT/RW	KELURAHAN/DESA	KECAMATAN/DISTRIK	JUMLAH	KEPADATAN	X			Y			NILAI	TINGKAT
							Derajat	Menit	Detik	Derajat	Menit	Detik		
TAWANGMAS	0,64	1 / VI	TAWANGMAS	SEMARANG BARAT	288	>200 jiwa/Ha	110	23	35,16	-6	-58	-12,4	18	Ringan
TAWANGMAS	1,12	2 / VI	TAWANGMAS	SEMARANG BARAT	194	151-200 Jiwa/Ha	110	23	38,61	-6	-58	-13,41	18	Ringan
TAWANGMAS	0,53	3 / VI	TAWANGMAS	SEMARANG BARAT	191	>200 jiwa/Ha	110	23	37,13	-6	-58	-15,69	20	Ringan
TAWANGMAS	0,31	4 / VI	TAWANGMAS	SEMARANG BARAT	238	>200 jiwa/Ha	110	23	35,33	-6	-58	-14,76	19	Ringan

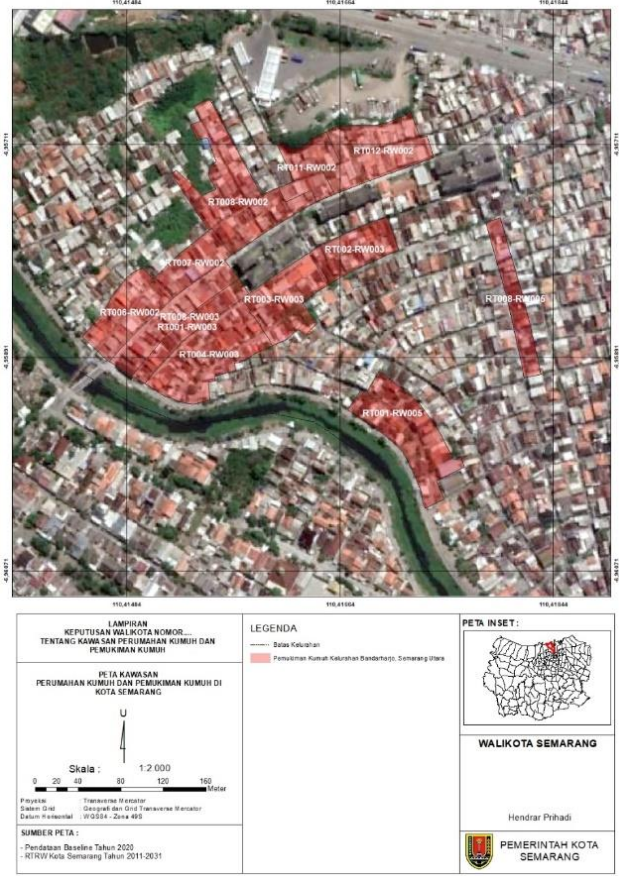
F. Kawasan Kumuh Kecamatan Semarang Timur



Gambar 0-12 Peta Kawasan Kumuh Kelurahan Kemijen

NAMA LOKASI	LUAS (HA)	LINGKUP ADMINSTRATIF			KEPENDUDUKAN		KOORDINAT						KEKUMUHAN	
		RT/RW	KELURAHAN / DESA	KECAMATAN/DISTRIK	JUMLAH	KEPADATAN	X			Y			NILAI	TINGKAT
							Derajat	Menit	Detik	Derajat	Menit	Detik		
KEMIJEN	0,53	1 / IV	KEMIJEN	SEMARANG TIMUR	132	>200 jiwa/Ha	110	25	52,91	-6	-57	-16,05	33	Ringan
KEMIJEN	0,72	1 / VI	KEMIJEN	SEMARANG TIMUR	216	>200 jiwa/Ha	110	26	0,63	-6	-57	-13,24	21	Ringan
KEMIJEN	0,38	1 / VII	KEMIJEN	SEMARANG TIMUR	477	>200 jiwa/Ha	110	26	8,96	-6	-57	-14,7	21	Ringan
KEMIJEN	0,28	1 / X	KEMIJEN	SEMARANG TIMUR	120	>200 jiwa/Ha	110	26	10,17	-6	-57	-16,5	17	Ringan
KEMIJEN	1,11	2 / IV	KEMIJEN	SEMARANG TIMUR	119	<150 jiwa/Ha	110	26	12,63	-6	-57	-12,59	33	Ringan
KEMIJEN	0,64	2 / VI	KEMIJEN	SEMARANG TIMUR	252	>200 jiwa/Ha	110	26	8,88	-6	-57	-13,35	17	Ringan
KEMIJEN	0,17	2 / X	KEMIJEN	SEMARANG TIMUR	103	>200 jiwa/Ha	110	26	8,03	-6	-57	-10,79	21	Ringan
KEMIJEN	0,29	3 / V	KEMIJEN	SEMARANG TIMUR	163	>200 jiwa/Ha	110	26	12,08	-6	-57	-10,75	29	Ringan
KEMIJEN	1,06	4 / V	KEMIJEN	SEMARANG TIMUR	284	>200 jiwa/Ha	110	26	19,09	-6	-57	-7,18	34	Ringan
KEMIJEN	0,36	4 / VIII	KEMIJEN	SEMARANG TIMUR	97	>200 jiwa/Ha	110	26	18,95	-6	-57	-8,41	18	Ringan
KEMIJEN	0,92	5 / V	KEMIJEN	SEMARANG TIMUR	171	151-200 Jiwa/Ha	110	26	22,17	-6	-57	-19,38	28	Ringan
KEMIJEN	0,48	6 / V	KEMIJEN	SEMARANG TIMUR	192	>200 jiwa/Ha	110	26	24,92	-6	-57	-22,16	26	Ringan
KEMIJEN	0,37	6 / VIII	KEMIJEN	SEMARANG TIMUR	88	>200 jiwa/Ha	110	26	26,61	-6	-57	-24,57	23	Ringan
KEMIJEN	0,41	6 / X	KEMIJEN	SEMARANG TIMUR	158	>200 jiwa/Ha	110	26	22,25	-6	-57	-33,62	18	Ringan
KEMIJEN	0,66	10 / V	KEMIJEN	SEMARANG TIMUR	116	151-200 Jiwa/Ha	110	26	25,18	-6	-57	-32,77	30	Ringan
KEMIJEN	0,62	11 / V	KEMIJEN	SEMARANG TIMUR	186	>200 jiwa/Ha	110	26	23,08	-6	-57	-29,07	20	Ringan

G. Kawasan Kumuh Kecamatan Semarang Utara



Gambar 0-13 Peta Kawasan Kumuh Kelurahan Bandarharjo

NAMA LOKASI	LUA S (HA)	LINGKUP ADMINSTRATIF			KEPENDUDUKAN		KOORDINAT						KEKUMUHAN	
		RT/ RW	KELURAHAN/ DESA	KECAMATAN / DISTRIK	JUMLAH	KEPADATAN	X			Y			NILAI	TINGKAT
							Derajat	Menit	Detik	Derajat	Menit	Detik		
BANDARHARJO	0,21	1 / III	BANDARHARJO	SEMARANG UTARA	198	>200 jiwa/Ha	110	25	37,45	-6	-57	- 50,24	30	Ringan
BANDARHARJO	0,51	1 / V	BANDARHARJO	SEMARANG UTARA	124	>200 jiwa/Ha	110	26	10,02	-6	-56	- 38,03	25	Ringan
BANDARHARJO	0,26	2 / III	BANDARHARJO	SEMARANG UTARA	281	>200 jiwa/Ha	110	26	10,1	-6	-56	- 39,27	26	Ringan
BANDARHARJO	0,36	3 / III	BANDARHARJO	SEMARANG UTARA	138	>200 jiwa/Ha	110	26	10,89	-6	-56	-40,3	23	Ringan
BANDARHARJO	0,53	4 / III	BANDARHARJO	SEMARANG UTARA	186	>200 jiwa/Ha	110	26	11,33	-6	-56	- 41,87	21	Ringan
BANDARHARJO	0,33	6 / II	BANDARHARJO	SEMARANG UTARA	133	>200 jiwa/Ha	110	26	9,01	-6	-56	- 47,87	29	Ringan
BANDARHARJO	0,20	7 / II	BANDARHARJO	SEMARANG UTARA	144	>200 jiwa/Ha	110	26	8,68	-6	-56	- 46,38	30	Ringan
BANDARHARJO	0,65	8 / II	BANDARHARJO	SEMARANG UTARA	254	>200 jiwa/Ha	110	26	11,95	-6	-56	- 44,13	26	Ringan
BANDARHARJO	0,31	8 / III	BANDARHARJO	SEMARANG UTARA	91	>200 jiwa/Ha	110	26	13,5	-6	-56	- 47,74	26	Ringan
BANDARHARJO	0,22	8 / V	BANDARHARJO	SEMARANG UTARA	188	>200 jiwa/Ha	110	26	9,39	-6	-56	- 51,78	25	Ringan
BANDARHARJO	0,23	11 / II	BANDARHARJO	SEMARANG UTARA	137	>200 jiwa/Ha	110	26	13,07	-6	-56	- 52,55	26	Ringan
BANDARHARJO	0,45	12 / II	BANDARHARJO	SEMARANG UTARA	154	>200 jiwa/Ha	110	26	10,75	-6	-56	- 53,63	25	Ringan

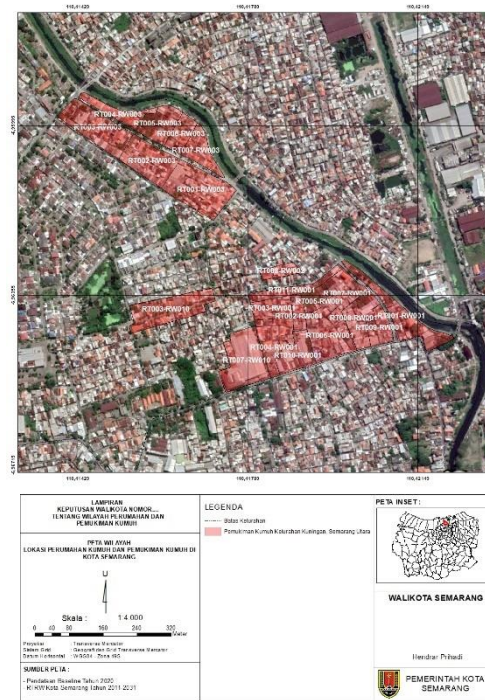


Gambar 0-14 Peta Kawasan Kumuh Kelurahan Dadapsari

NAMA LOKASI	LUAS (HA)	LINGKUP ADMINSTRATIF			KEPENDUDUKAN		KOORDINAT						KEKUMUHAN	
		RT/RW	KELURAHAN / DESA	KECAMATAN/ DISTRIK	JUMLAH	KEPADATAN	X			Y			NILAI	TINGKAT
							Derajat	Menit	Detik	Derajat	Menit	Detik		
DADAPSARI	0,73	1 / II	DADAPSARI	SEMARANG UTARA	94	<150 jiwa/Ha	110	26	14,69	-6	-56	-54,56	20	Ringan
DADAPSARI	0,23	1 / III	DADAPSARI	SEMARANG UTARA	119	>200 jiwa/Ha	110	26	13,66	-6	-56	-58,58	20	Ringan
DADAPSARI	0,29	1 / IV	DADAPSARI	SEMARANG UTARA	104	>200 jiwa/Ha	110	26	15,94	-6	-56	-55,71	16	Ringan
DADAPSARI	1,10	1 / V	DADAPSARI	SEMARANG UTARA	119	<150 jiwa/Ha	110	26	16,4	-6	-56	-57,31	17	Ringan
DADAPSARI	0,53	1 / VI	DADAPSARI	SEMARANG UTARA	44	<150 jiwa/Ha	110	26	16,85	-6	-56	-58,83	17	Ringan
DADAPSARI	0,26	1 / VII	DADAPSARI	SEMARANG UTARA	117	>200 jiwa/Ha	110	26	16,44	-6	-57	-0,59	16	Ringan
DADAPSARI	0,71	1 / VIII	DADAPSARI	SEMARANG UTARA	109	151-200 Jiwa/Ha	110	26	15,94	-6	-57	-2,11	20	Ringan
DADAPSARI	0,17	1 / X	DADAPSARI	SEMARANG UTARA	98	>200 jiwa/Ha	110	26	15,78	-6	-57	-3,83	22	Ringan
DADAPSARI	0,28	2 / II	DADAPSARI	SEMARANG UTARA	114	>200 jiwa/Ha	110	25	38,51	-6	-57	-27,11	19	Ringan
DADAPSARI	0,13	2 / III	DADAPSARI	SEMARANG UTARA	70	>200 jiwa/Ha	110	25	40,22	-6	-57	-25,34	18	Ringan
DADAPSARI	0,31	2 / IV	DADAPSARI	SEMARANG UTARA	71	>200 jiwa/Ha	110	25	42,6	-6	-57	-34,69	21	Ringan
DADAPSARI	1,12	2 / V	DADAPSARI	SEMARANG UTARA	106	<150 jiwa/Ha	110	25	39,95	-6	-57	-40,48	19	Ringan
DADAPSARI	0,52	2 / VI	DADAPSARI	SEMARANG UTARA	107	>200 jiwa/Ha	110	26	12,71	-6	-56	-50,08	22	Ringan
DADAPSARI	0,67	2 / VIII	DADAPSARI	SEMARANG UTARA	97	<150 jiwa/Ha	110	25	38,51	-6	-57	-27,11	19	Ringan
DADAPSARI	1,10	3 / I	DADAPSARI	SEMARANG UTARA	89	<150 jiwa/Ha	110	25	6,94	-6	-57	-46,93	17	Ringan

DADAPSARI	0,22	3 / II	DADAPSARI	SEMARANG UTARA	132	>200 jiwa/Ha	110	24	58,56	-6	-57	-49,89	19	Ringan
DADAPSARI	0,40	3 / III	DADAPSARI	SEMARANG UTARA	130	>200 jiwa/Ha	110	25	4,16	-6	-57	-53,7	16	Ringan
DADAPSARI	0,20	3 / IV	DADAPSARI	SEMARANG UTARA	81	>200 jiwa/Ha	110	25	6,27	-6	-57	-49,75	22	Ringan
DADAPSARI	0,92	3 / V	DADAPSARI	SEMARANG UTARA	77	<150 jiwa/Ha	110	25	6,45	-6	-57	-52,45	21	Ringan
DADAPSARI	0,40	3 / VI	DADAPSARI	SEMARANG UTARA	107	>200 jiwa/Ha	110	25	8,07	-6	-57	-53,17	22	Ringan
DADAPSARI	0,49	3 / VII	DADAPSARI	SEMARANG UTARA	159	>200 jiwa/Ha	110	25	8,29	-6	-57	-50,11	16	Ringan
DADAPSARI	0,55	3 / VIII	DADAPSARI	SEMARANG UTARA	36	<150 jiwa/Ha	110	25	10,69	-6	-57	-51,84	18	Ringan
DADAPSARI	0,97	3 / X	DADAPSARI	SEMARANG UTARA	108	<150 jiwa/Ha	110	25	13,03	-6	-57	-50,6	19	Ringan
DADAPSARI	0,58	4 / I	DADAPSARI	SEMARANG UTARA	130	>200 jiwa/Ha	110	25	14,45	-6	-57	-51,17	26	Ringan
DADAPSARI	0,34	4 / II	DADAPSARI	SEMARANG UTARA	60	151-200 Jiwa/Ha	110	25	11,43	-6	-57	-48,64	30	Ringan
DADAPSARI	0,70	4 / IV	DADAPSARI	SEMARANG UTARA	127	151-200 Jiwa/Ha	110	25	9,62	-6	-57	-48,97	28	Ringan
DADAPSARI	0,88	4 / V	DADAPSARI	SEMARANG UTARA	130	<150 jiwa/Ha	110	25	7,94	-6	-57	-48,04	17	Ringan
DADAPSARI	0,27	4 / VI	DADAPSARI	SEMARANG UTARA	91	>200 jiwa/Ha	110	25	16,05	-6	-57	-49,96	28	Ringan
DADAPSARI	0,54	4 / VII	DADAPSARI	SEMARANG UTARA	81	151-200 Jiwa/Ha	110	25	0,68	-6	-57	-40,72	17	Ringan
DADAPSARI	0,53	4 / VIII	DADAPSARI	SEMARANG UTARA	108	>200 jiwa/Ha	110	24	56,91	-6	-57	-38,51	23	Ringan
DADAPSARI	0,68	4 / X	DADAPSARI	SEMARANG UTARA	77	<150 jiwa/Ha	110	24	52,86	-6	-57	-36,03	16	Ringan
DADAPSARI	0,45	5 / I	DADAPSARI	SEMARANG UTARA	129	>200 jiwa/Ha	110	24	54,54	-6	-57	-34,76	18	Ringan

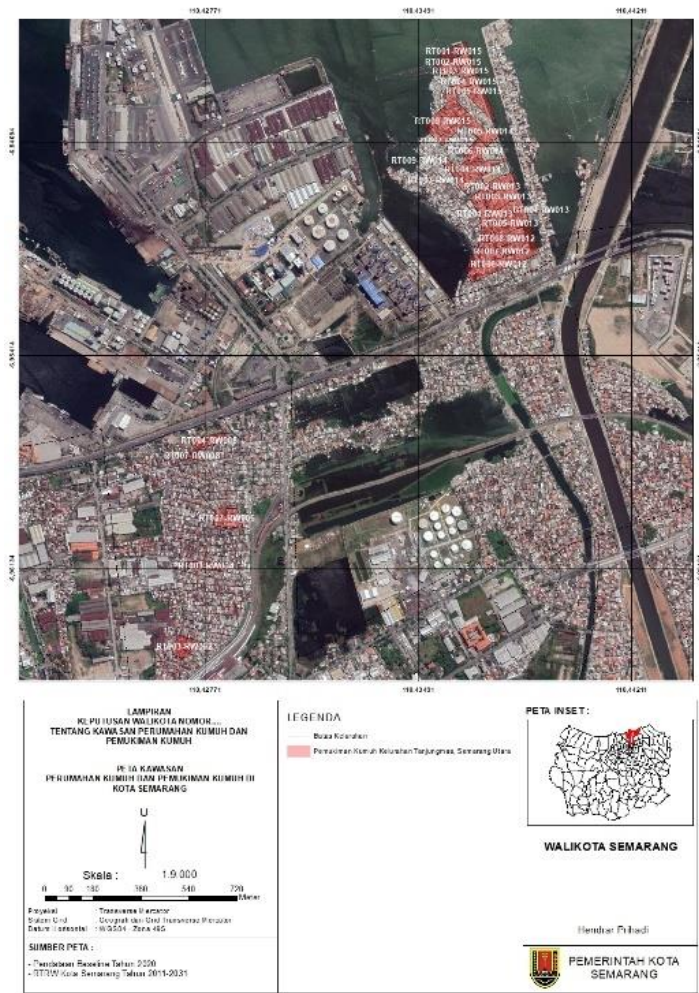
DADAPSARI	0,40	5 / II	DADAPSARI	SEMARANG UTARA	73	151-200 Jiwa/Ha	110	24	57,68	-6	-57	-35,77	27	Ringan
DADAPSARI	0,85	5 / V	DADAPSARI	SEMARANG UTARA	101	<150 jiwa/Ha	110	24	59,31	-6	-57	-36,45	26	Ringan
DADAPSARI	0,33	5 / VI	DADAPSARI	SEMARANG UTARA	89	>200 jiwa/Ha	110	25	0,9	-6	-57	-37,74	28	Ringan
DADAPSARI	1,95	5 / VII	DADAPSARI	SEMARANG UTARA	145	<150 jiwa/Ha	110	25	17,75	-6	-58	-1,16	24	Ringan
DADAPSARI	0,43	6 / I	DADAPSARI	SEMARANG UTARA	216	>200 jiwa/Ha	110	24	59,72	-6	-58	-3,12	34	Ringan
DADAPSARI	0,68	6 / II	DADAPSARI	SEMARANG UTARA	113	151-200 Jiwa/Ha	110	25	0,17	-6	-58	-6,15	20	Ringan
DADAPSARI	0,08	6 / III	DADAPSARI	SEMARANG UTARA	91	>200 jiwa/Ha	110	25	1,86	-6	-57	-58,96	26	Ringan
DADAPSARI	0,56	6 / IV	DADAPSARI	SEMARANG UTARA	78	<150 jiwa/Ha	110	25	11,02	-6	-57	-56,06	35	Ringan
DADAPSARI	0,74	6 / V	DADAPSARI	SEMARANG UTARA	171	>200 jiwa/Ha	110	25	16,9	-6	-57	-56,64	17	Ringan
DADAPSARI	0,37	6 / VI	DADAPSARI	SEMARANG UTARA	64	151-200 Jiwa/Ha	110	25	14,91	-6	-58	-4,49	31	Ringan
DADAPSARI	0,48	7 / II	DADAPSARI	SEMARANG UTARA	251	>200 jiwa/Ha	110	25	10,46	-6	-58	-4,34	23	Ringan
DADAPSARI	0,56	7 / VI	DADAPSARI	SEMARANG UTARA	68	<150 jiwa/Ha	110	25	4,37	-6	-58	-8,58	18	Ringan
DADAPSARI	0,37	9 / VI	DADAPSARI	SEMARANG UTARA	135	>200 jiwa/Ha	110	25	4,01	-6	-58	-3,87	21	Ringan
DADAPSARI	0,24	10 / VI	DADAPSARI	SEMARANG UTARA	246	>200 jiwa/Ha	110	25	5,22	-6	-58	-5,6	19	Ringan



Gambar 0-15 Peta Kawasan Kumuh Kelurahan Kuningan

NAMA LOKASI	LUAS (HA)	LINGKUP ADMINSTRATIF			KEPENDUDUKAN		KOORDINAT						KEKUMUHAN	
		RT/ RW	KELURAHAN/ DESA	KECAMATAN/ DISTRIK	JUMLAH	KEPADATAN	X			Y			NILAI	TINGKAT
							Derajat	Menit	Detik	Derajat	Menit	Detik		
KUNINGAN	0,97	1 / I	KUNINGAN	SEMARANG UTARA	201	>200 jiwa/Ha	110	25	1,57	-6	-58	-7,78	23	Ringan
KUNINGAN	1,29	1 / III	KUNINGAN	SEMARANG UTARA	389	>200 jiwa/Ha	110	24	58,55	-6	-58	-4,96	18	Ringan
KUNINGAN	0,24	2 / I	KUNINGAN	SEMARANG UTARA	121	>200 jiwa/Ha	110	24	58,62	-6	-58	-1,41	16	Ringan
KUNINGAN	0,91	2 / III	KUNINGAN	SEMARANG UTARA	242	>200 jiwa/Ha	110	24	56,27	-6	-58	-3,77	16	Ringan

KUNINGAN	0,43	3 / I	KUNINGAN	SEMARANG UTARA	132	>200 jiwa/Ha	110	24	58,23	-6	-57	-58,83	19	Ringan
KUNINGAN	1,09	3 / III	KUNINGAN	SEMARANG UTARA	169	151-200 Jiwa/Ha	110	24	59,67	-6	-57	-59,23	29	Ringan
KUNINGAN	1,09	3 / X	KUNINGAN	SEMARANG UTARA	170	151-200 Jiwa/Ha	110	25	4,7	-6	-57	-57,67	18	Ringan
KUNINGAN	0,75	4 / I	KUNINGAN	SEMARANG UTARA	198	>200 jiwa/Ha	110	25	6,13	-6	-57	-57,19	17	Ringan
KUNINGAN	0,42	4 / III	KUNINGAN	SEMARANG UTARA	125	>200 jiwa/Ha	110	25	7,51	-6	-57	-55,72	17	Ringan
KUNINGAN	0,29	5 / I	KUNINGAN	SEMARANG UTARA	213	>200 jiwa/Ha	110	25	8,48	-6	-57	-55,92	23	Ringan
KUNINGAN	0,59	5 / III	KUNINGAN	SEMARANG UTARA	118	151-200 Jiwa/Ha	110	25	8,35	-6	-57	-57,94	27	Ringan
KUNINGAN	0,98	6 / I	KUNINGAN	SEMARANG UTARA	201	>200 jiwa/Ha	110	25	9,73	-6	-57	-56,29	16	Ringan
KUNINGAN	0,38	6 / III	KUNINGAN	SEMARANG UTARA	235	>200 jiwa/Ha	110	25	12,81	-6	-57	-54,8	26	Ringan
KUNINGAN	0,68	7 / I	KUNINGAN	SEMARANG UTARA	227	>200 jiwa/Ha	110	25	12,69	-6	-57	-55,56	19	Ringan
KUNINGAN	0,49	7 / III	KUNINGAN	SEMARANG UTARA	222	>200 jiwa/Ha	110	25	11,79	-6	-57	-58,26	24	Ringan
KUNINGAN	1,16	7 / X	KUNINGAN	SEMARANG UTARA	193	151-200 Jiwa/Ha	110	25	16,13	-6	-57	-54,62	17	Ringan
KUNINGAN	0,67	8 / I	KUNINGAN	SEMARANG UTARA	166	>200 jiwa/Ha	110	25	13,55	-6	-57	-54,54	16	Ringan
KUNINGAN	0,23	8 / II	KUNINGAN	SEMARANG UTARA	174	>200 jiwa/Ha	110	25	14,46	-6	-57	-54,04	20	Ringan
KUNINGAN	0,41	9 / I	KUNINGAN	SEMARANG UTARA	144	>200 jiwa/Ha	110	25	15,32	-6	-57	-53,27	20	Ringan
KUNINGAN	0,62	10 / I	KUNINGAN	SEMARANG UTARA	145	>200 jiwa/Ha	110	25	17,2	-6	-57	-53,85	19	Ringan
KUNINGAN	0,41	11 / I	KUNINGAN	SEMARANG UTARA	156	>200 jiwa/Ha	110	25	13,09	-6	-57	-58,4	22	Ringan



Gambar 0-16 Peta Kawasan Kumuh Kelurahan Tanjungmas

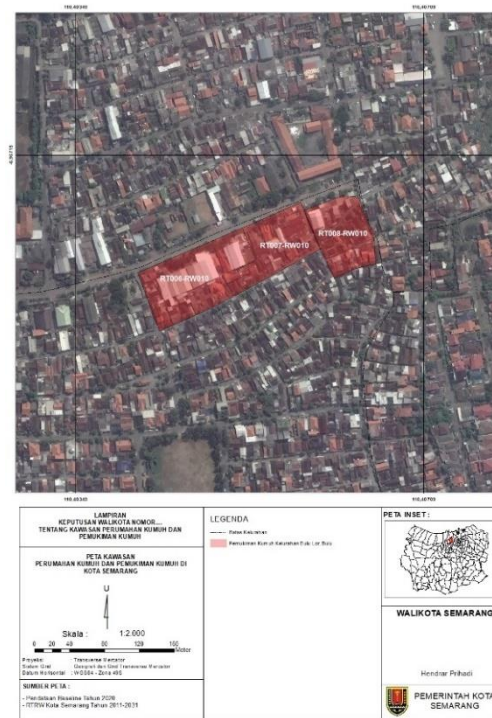
NAMA LOKASI	LUAS (HA)	LINGKUP ADMINSTRATIF			KEPENDUDUKAN		KOORDINAT						KEKUMUHAN	
		RT/RW	KELURAHAN/DESA	KECAMATAN/DISTRIK	JUMLAH	KEPADATAN	X			Y			NILAI	TINGKAT
							Derajat	Menit	Detik	Derajat	Menit	Detik		
TANJUNGMAS	0,57	1 / XIII	TANJUNGMAS	SEMARANG UTARA	193	>200 jiwa/Ha	110	25	13,93	-6	-58	-1,03	16	Ringan
TANJUNGMAS	0,43	1 / XV	TANJUNGMAS	SEMARANG UTARA	308	>200 jiwa/Ha	110	25	13,54	-6	-57	-59,99	22	Ringan
TANJUNGMAS	0,67	2 / XIII	TANJUNGMAS	SEMARANG UTARA	105	151-200 Jiwa/Ha	110	25	14,27	-6	-58	-2,12	16	Ringan
TANJUNGMAS	0,50	2 / XV	TANJUNGMAS	SEMARANG UTARA	340	>200 jiwa/Ha	110	25	14,44	-6	-58	-3,49	21	Ringan
TANJUNGMAS	0,52	3 / II	TANJUNGMAS	SEMARANG UTARA	195	>200 jiwa/Ha	110	25	14,91	-6	-58	-5,63	20	Ringan
TANJUNGMAS	0,41	3 / IV	TANJUNGMAS	SEMARANG UTARA	250	>200 jiwa/Ha	110	25	5,55	-6	-58	-1,06	16	Ringan
TANJUNGMAS	0,83	3 / XIII	TANJUNGMAS	SEMARANG UTARA	177	>200 jiwa/Ha	110	25	9,26	-6	-57	-59,1	17	Ringan
TANJUNGMAS	0,22	3 / XIV	TANJUNGMAS	SEMARANG UTARA	294	>200 jiwa/Ha	110	25	9,47	-6	-58	-0,31	40	Sedang
TANJUNGMAS	0,45	3 / XV	TANJUNGMAS	SEMARANG UTARA	531	>200 jiwa/Ha	110	25	9,78	-6	-58	-1,32	19	Ringan
TANJUNGMAS	0,44	4 / VIII	TANJUNGMAS	SEMARANG UTARA	199	>200 jiwa/Ha	110	25	10,04	-6	-58	-2,58	17	Ringan
TANJUNGMAS	0,54	4 / XIII	TANJUNGMAS	SEMARANG UTARA	98	151-200 Jiwa/Ha	110	25	7,12	-6	-58	-0,8	16	Ringan
TANJUNGMAS	0,90	4 / XIV	TANJUNGMAS	SEMARANG UTARA	349	>200 jiwa/Ha	110	25	8,06	-6	-58	-5,18	16	Ringan
TANJUNGMAS	0,31	4 / XV	TANJUNGMAS	SEMARANG UTARA	301	>200 jiwa/Ha	110	25	10,3	-6	-58	-6,16	21	Ringan
TANJUNGMAS	1,00	5 / XII	TANJUNGMAS	SEMARANG UTARA	317	>200 jiwa/Ha	110	25	3,72	-6	-57	-58,83	19	Ringan
TANJUNGMAS	0,84	5 / XIII	TANJUNGMAS	SEMARANG UTARA	158	151-200 Jiwa/Ha	110	26	16,65	-6	-56	-59,07	22	Ringan

TANJUNGMAS	0,60	5 / XIV	TANJUNGMAS	SEMARANG UTARA	157	>200 jiwa/Ha	110	24	55,37	-6	-57	- 31,22	22	Ringan
TANJUNGMAS	1,24	5 / XV	TANJUNGMAS	SEMARANG UTARA	306	>200 jiwa/Ha	110	25	0,34	-6	-57	- 28,82	17	Ringan
TANJUNGMAS	1,20	6 / XII	TANJUNGMAS	SEMARANG UTARA	244	>200 jiwa/Ha	110	24	58,26	-6	-57	- 30,32	24	Ringan
TANJUNGMAS	0,45	6 / XIV	TANJUNGMAS	SEMARANG UTARA	191	>200 jiwa/Ha	110	24	55,92	-6	-57	- 31,96	29	Ringan
TANJUNGMAS	0,66	7 / VI	TANJUNGMAS	SEMARANG UTARA	232	>200 jiwa/Ha	110	24	54,84	-6	-57	- 30,86	19	Ringan
TANJUNGMAS	0,13	7 / VIII	TANJUNGMAS	SEMARANG UTARA	132	>200 jiwa/Ha	110	24	53,44	-6	-57	- 30,75	16	Ringan
TANJUNGMAS	1,14	7 / XII	TANJUNGMAS	SEMARANG UTARA	293	>200 jiwa/Ha	110	24	55,45	-6	-57	- 29,21	26	Ringan
TANJUNGMAS	0,43	7 / XV	TANJUNGMAS	SEMARANG UTARA	271	>200 jiwa/Ha	110	26	9,17	-6	-56	- 48,35	21	Ringan
TANJUNGMAS	0,12	8 / II	TANJUNGMAS	SEMARANG UTARA	205	>200 jiwa/Ha	110	25	39,99	-6	-57	- 47,9	26	Ringan
TANJUNGMAS	0,33	8 / IV	TANJUNGMAS	SEMARANG UTARA	229	>200 jiwa/Ha	110	25	39,85	-6	-57	- 25,63	20	Ringan
TANJUNGMAS	0,25	8 / VI	TANJUNGMAS	SEMARANG UTARA	119	>200 jiwa/Ha	110	25	42,33	-6	-57	- 34,45	24	Ringan
TANJUNGMAS	0,78	8 / XII	TANJUNGMAS	SEMARANG UTARA	138	151-200 Jiwa/Ha	110	24	58,94	-6	-57	- 26,3	20	Ringan
TANJUNGMAS	0,09	9 / XIV	TANJUNGMAS	SEMARANG UTARA	229	>200 jiwa/Ha	110	25	1,01	-6	-57	- 25,83	16	Ringan
TANJUNGMAS	0,77	9 / XV	TANJUNGMAS	SEMARANG UTARA	271	>200 jiwa/Ha	110	25	5,19	-6	-57	- 30,29	21	Ringan
TANJUNGMAS	0,53	10 / XIV	TANJUNGMAS	SEMARANG UTARA	236	>200 jiwa/Ha	110	25	1,95	-6	-57	- 34,48	19	Ringan



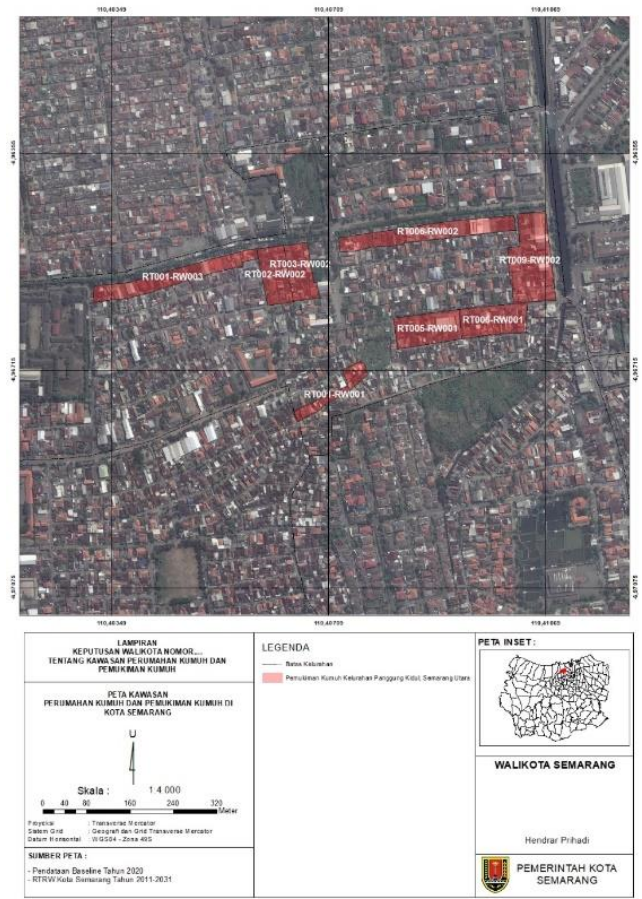
Gambar 0-17 Peta Kawasan Kumuh Kelurahan Plombokan

NAMA LOKASI	LUAS (HA)	LINGKUP ADMINSTRATIF			KEPENDUDUKAN		KOORDINAT						KEKUMUHAN	
		RT/RW	KELURAHAN/ DESA	KECAMATAN/ DISTRIK	JUMLAH	KEPADATAN	X			Y			NILAI	TINGKAT
							Derajat	Menit	Detik	Derajat	Menit	Detik		
PLOMBOKAN	0,47	1 / III	PLOMBOKAN	SEMARANG UTARA	145	>200 jiwa/Ha	110	24	24,52	-6	-58	-14,64	16	Ringan
PLOMBOKAN	2,41	2 / V	PLOMBOKAN	SEMARANG UTARA	196	<150 jiwa/Ha	110	24	42,48	-6	-58	-22,45	22	Ringan
PLOMBOKAN	0,14	6 / V	PLOMBOKAN	SEMARANG UTARA	143	>200 jiwa/Ha	110	24	40,27	-6	-58	-26,5	30	Ringan
PLOMBOKAN	0,94	10 / III	PLOMBOKAN	SEMARANG UTARA	149	151-200 Jiwa/Ha	110	24	36,7	-6	-58	-0,73	25	Ringan
PLOMBOKAN	0,87	11 / III	PLOMBOKAN	SEMARANG UTARA	214	>200 jiwa/Ha	110	24	31,97	-6	-58	-1,35	33	Ringan



Gambar 0-18 Peta Kawasan Kumuh Kelurahan Bulu Lor

NAMA LOKASI	LUAS (HA)	LINGKUP ADMINSTRATIF			KEPENDUDUKAN		KOORDINAT						KEKUMUHAN	
		RT/ RW	KELURAHAN/ DESA	KECAMATAN/ DISTRIK	JUMLAH	KEPADATAN	X			Y			NILAI	TINGKAT
							Derajat	Menit	Detik	Derajat	Menit	Detik		
BULU LOR	0,82	6 / X	BULU LOR	SEMARANG UTARA	138	151-200 Jiwa/Ha	110	24	16,11	-6	-58	-6,18	26	Ringan
BULU LOR	0,53	7 / X	BULU LOR	SEMARANG UTARA	97	151-200 Jiwa/Ha	110	24	20,36	-6	-58	-5,38	31	Ringan
BULU LOR	0,50	8 / X	BULU LOR	SEMARANG UTARA	109	>200 jiwa/Ha	110	24	22,49	-6	-58	-5,24	20	Ringan



Gambar 0-19 Peta Kawasan Kumuh Kelurahan Pangung Kidul

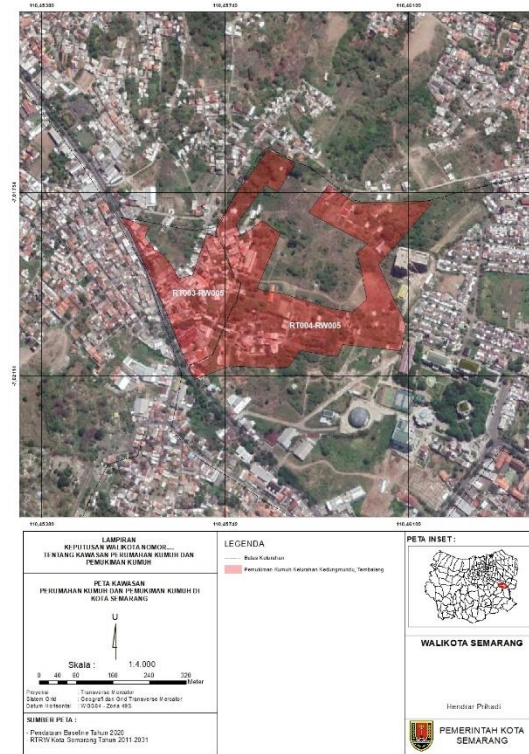
NAMA LOKASI	LUAS (HA)	LINGKUP ADMINSTRATIF			KEPENDUDUKAN		KOORDINAT						KEKUMUHAN	
		RT/ RW	KELURAHAN/ DESA	KECAMATAN/ DISTRIK	JUMLAH	KEPADATAN	X			Y			NILAI	TINGKAT
							Derajat	Menit	Detik	Derajat	Menit	Detik		
PANGGUNG KIDUL	0,31	1 / I	PANGGUNG KIDUL	SEMARANG UTARA	153	>200 jiwa/Ha	110	24	27,05	-6	-58	-2,08	17	Ringan
PANGGUNG KIDUL	0,82	1 / III	PANGGUNG KIDUL	SEMARANG UTARA	70	<150 jiwa/Ha	110	24	18,41	-6	-57	-	22	Ringan
PANGGUNG KIDUL	0,52	2 / II	PANGGUNG KIDUL	SEMARANG UTARA	161	>200 jiwa/Ha	110	24	22,41	-6	-57	-	18	Ringan
PANGGUNG KIDUL	0,46	3 / II	PANGGUNG KIDUL	SEMARANG UTARA	83	151-200 Jiwa/Ha	110	24	24,37	-6	-57	-	22	Ringan
PANGGUNG KIDUL	0,68	5 / I	PANGGUNG KIDUL	SEMARANG UTARA	89	<150 jiwa/Ha	110	24	32,14	-6	-57	-	21	Ringan
PANGGUNG KIDUL	0,65	6 / I	PANGGUNG KIDUL	SEMARANG UTARA	138	>200 jiwa/Ha	110	24	35,28	-6	-57	-	17	Ringan
PANGGUNG KIDUL	0,91	6 / II	PANGGUNG KIDUL	SEMARANG UTARA	59	<150 jiwa/Ha	110	24	32,82	-6	-57	-	21	Ringan
PANGGUNG KIDUL	1,12	9 / II	PANGGUNG KIDUL	SEMARANG UTARA	145	<150 jiwa/Ha	110	24	38,23	-6	-57	-55,5	26	Ringan



Gambar 0-20 Peta Kawasan Kumuh Kelurahan Purwosari

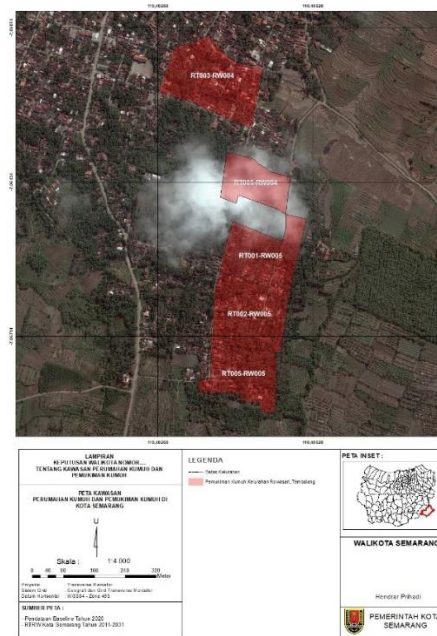
NAMA LOKASI	LUAS (HA)	LINGKUP ADMINSTRATIF			KEPENDUDUKAN		KOORDINAT						KEKUMUHAN	
		RT/ RW	KELURAHAN/ DESA	KECAMATAN/ DISTRIK	JUMLAH	KEPADATAN	X			Y			NILAI	TINGKAT
							Derajat	Menit	Detik	Derajat	Menit	Detik		
PURWOSARI	0,10	1 / III	PURWOSARI	SEMARANG UTARA	125	>200 jiwa/Ha	110	25	11,15	-6	-58	-14,46	30	Ringan
PURWOSARI	0,22	2 / II	PURWOSARI	SEMARANG UTARA	84	>200 jiwa/Ha	110	24	55,36	-6	-58	-14,34	18	Ringan
PURWOSARI	0,65	3 / III	PURWOSARI	SEMARANG UTARA	140	>200 jiwa/Ha	110	25	13,89	-6	-58	-13,89	17	Ringan
PURWOSARI	0,60	7 / III	PURWOSARI	SEMARANG UTARA	134	>200 jiwa/Ha	110	25	11,12	-6	-58	-11,42	20	Ringan
PURWOSARI	0,63	9 / II	PURWOSARI	SEMARANG UTARA	90	<150 jiwa/Ha	110	24	56,29	-6	-58	-12,7	36	Ringan
PURWOSARI	0,64	9 / III	PURWOSARI	SEMARANG UTARA	85	<150 jiwa/Ha	110	25	9,42	-6	-58	-15,38	16	Ringan

H. Kawasan Permukiman Kumuh Kecamatan Tembalang



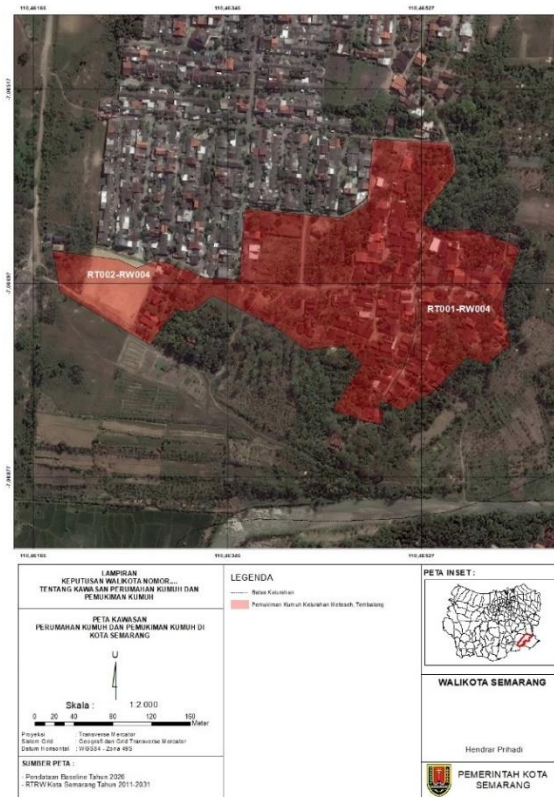
Gambar 0-21 Peta Kawasan Kumuh Kelurahan Kedungmundu

NAMA LOKASI	LUAS (HA)	LINGKUP ADMINSTRATIF			KEPENDUDUKAN		KOORDINAT						KEKUMUHAN	
		RT/ RW	KELURAHAN/ DESA	KECAMATAN/ DISTRIK	JUMLAH	KEPADATAN	X			Y			NILAI	TINGKAT
							Derajat	Menit	Detik	Derajat	Menit	Detik		
KEDUNGmundu	3,46	3 / V	KEDUNGmundu	TEMBALANG	169	<150 jiwa/Ha	110	29	2,17	-7	-3	-43,15	22	Ringan
KEDUNGmundu	9,84	4 / V	KEDUNGmundu	TEMBALANG	138	<150 jiwa/Ha	110	29	5,76	-7	-3	-51,7	30	Ringan



Gambar 0-22 Peta Kawasan Kumuh Kelurahan Rowosari

NAMA LOKASI	LUAS (HA)	LINGKUP ADMINSTRATIF			KEPENDUDUKAN		KOORDINAT						KEKUMUHAN	
							X			Y				
		RT/ RW	KELURAHAN/ DESA	KECAMATAN/ DISTRIK	JUMLAH	KEPADATAN	Derajat	Menit	Detik	Derajat	Menit	Detik	NILAI	TINGKAT
ROWOSARI	2,80	1 / V	ROWOSARI	TEMBALANG	225	<150 jiwa/ Ha	110	29	6,53	-7	-3	-57,89	19	Ringan
ROWOSARI	3,04	2 / V	ROWOSARI	TEMBALANG	184	<150 jiwa/ Ha	110	29	5,28	-7	-4	-2,67	26	Ringan
ROWOSARI	3,74	3 / IV	ROWOSARI	TEMBALANG	418	<150 jiwa/ Ha	110	29	4,52	-7	-4	-7,71	20	Ringan
ROWOSARI	2,44	5 / IV	ROWOSARI	TEMBALANG	274	<150 jiwa/ Ha	110	27	24,22	-7	-1	-10,2	21	Ringan
ROWOSARI	1,74	5 / V	ROWOSARI	TEMBALANG	237	<150 jiwa/ Ha	110	27	32,85	-7	-1	-8,83	27	Ringan



Gambar 0-23 Peta Kawasan Kumuh Kelurahan Meteseh


NAMA LOKASI	LUAS (HA)	LINGKUP ADMINSTRATIF			KEPENDUDUKAN		KOORDINAT						KEKUMUHAN	
		RT/RW	KELURAHAN / DESA	KECAMATAN / DISTRIK	JUMLAH	KEPADATAN	X			Y			NILAI	TINGKAT
							Derajat	Menit	Detik	Derajat	Menit	Detik		
METESEH	1,46	1 / IV	METESEH	TEMBALANG	210	<150 jiwa/Ha	110	27	55,66	-7	-4	-2,28	45	Sedang
METESEH	4,25	2 / IV	METESEH	TEMBALANG	216	<150 jiwa/Ha	110	27	52,53	-7	-4	-0,96	36	Ringan

I. Kawasan Kumuh Kecamatan Tugu



Gambar 0-24 Peta Kawasan Kumuh Kelurahan Mangkang Wetan

NAMA LOKASI	LUAS (HA)	LINGKUP ADMINSTRATIF			KEPENDUDUKAN		KOORDINAT						KEKUMUHAN	
		RT/ RW	KELURAHAN / DESA	KECAMATAN / DISTRIK	JUMLAH	KEPADATAN	X			Y			NILAI	TINGKAT
							Derajat	Menit	Detik	Derajat	Menit	Detik		
MANGKANG WETAN	0,48	1 / II	MANGKANG WETAN	TUGU	100	>200 jiwa/Ha	110	21	3,72	-6	-58	-33,59	44	Sedang
MANGKANG WETAN	0,46	1 / VI	MANGKANG WETAN	TUGU	88	151-200 Jiwa/Ha	110	21	5,72	-6	-58	-34,37	16	Ringan
MANGKANG WETAN	0,33	1 / VII	MANGKANG WETAN	TUGU	130	>200 jiwa/Ha	110	18	51,86	-6	-57	-19,57	20	Ringan
MANGKANG WETAN	1,34	1 / V	MANGKANG WETAN	TUGU	271	>200 jiwa/Ha	110	18	48,88	-6	-57	-23,35	16	Ringan
MANGKANG WETAN	0,46	2 / II	MANGKANG WETAN	TUGU	88	151-200 Jiwa/Ha	110	18	28,56	-6	-58	-19,25	33	Ringan
MANGKANG WETAN	1,13	2 / V	MANGKANG WETAN	TUGU	171	151-200 Jiwa/Ha	110	18	48,55	-6	-57	-27,65	21	Ringan
MANGKANG WETAN	0,27	2 / VI	MANGKANG WETAN	TUGU	98	>200 jiwa/Ha	110	18	45,11	-6	-57	-27,85	20	Ringan
MANGKANG WETAN	0,47	3 / V	MANGKANG WETAN	TUGU	180	>200 jiwa/Ha	110	18	48,18	-6	-57	-27,6	24	Ringan
MANGKANG WETAN	0,30	3 / VI	MANGKANG WETAN	TUGU	81	>200 jiwa/Ha	110	18	42,25	-6	-57	-34,48	18	Ringan
MANGKANG WETAN	0,91	4 / V	MANGKANG WETAN	TUGU	132	<150 jiwa/Ha	110	18	58,66	-6	-57	-17,52	16	Ringan
MANGKANG WETAN	0,47	4 / VI	MANGKANG WETAN	TUGU	72	151-200 Jiwa/Ha	110	18	57,01	-6	-57	-17,68	17	Ringan
MANGKANG WETAN	0,34	5 / V	MANGKANG WETAN	TUGU	97	>200 jiwa/Ha	110	18	56,41	-6	-57	-18,7	16	Ringan
MANGKANG WETAN	0,50	5 / VI	MANGKANG WETAN	TUGU	173	>200 jiwa/Ha	110	18	55,56	-6	-57	-19,68	17	Ringan
MANGKANG WETAN	0,58	6 / VI	MANGKANG WETAN	TUGU	120	>200 jiwa/Ha	110	18	54,24	-6	-57	-21,07	17	Ringan



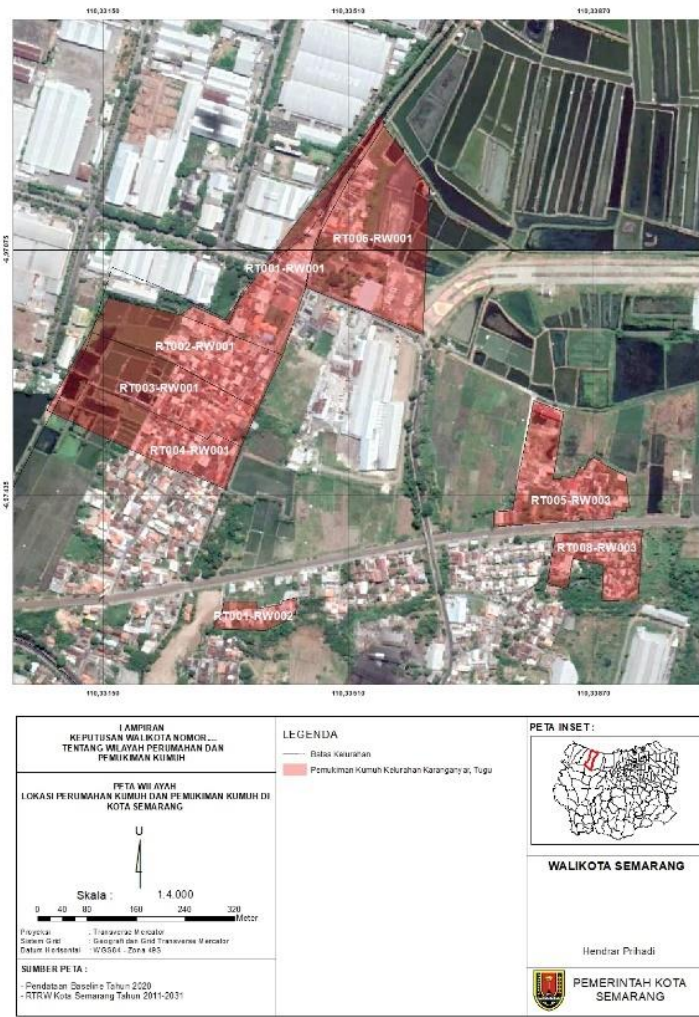
Gambar 0-25 Peta Kawasan Kumuh Kelurahan Mangunharjo

NAMA LOKASI	LUAS (HA)	LINGKUP ADMINSTRATIF			KEPENDUDUKAN		KOORDINAT						KEKUMUHAN	
		RT/RW	KELURAHAN/DESA	KECAMATAN / DISTRIK	JUMLAH	KEPADATAN	X			Y			NILAI	TINGKAT
							Derajat	Menit	Detik	Derajat	Menit	Detik		
MANGUNHARJO	1,25	1 / I	MANGUNHARJO	TUGU	118	<150 jiwa/Ha	110	18	53,39	-6	-57	-21,87	19	Ringan
MANGUNHARJO	0,42	2 / I	MANGUNHARJO	TUGU	93	>200 jiwa/Ha	110	18	52,67	-6	-57	-22,71	19	Ringan
MANGUNHARJO	0,87	3 / I	MANGUNHARJO	TUGU	175	>200 jiwa/Ha	110	18	51,72	-6	-57	-24,1	18	Ringan



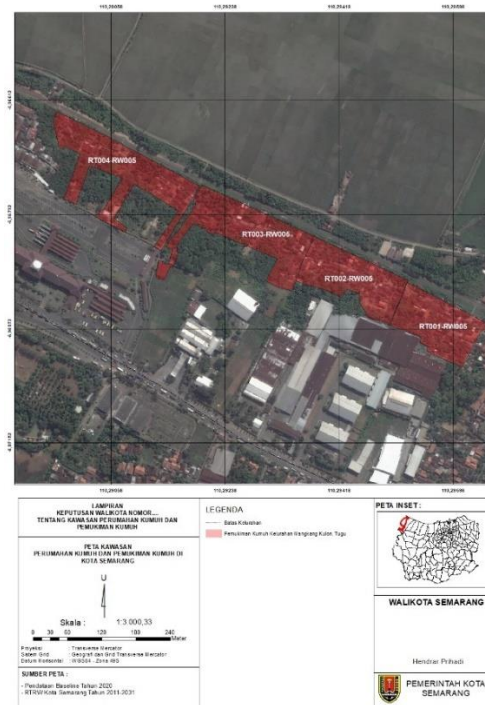
Gambar 0-26 Peta Kawasan Kumuh Kelurahan Tugurejo

NAMA LOKASI	LUAS (HA)	LINGKUP ADMINSTRATIF			KEPENDUDUKAN		KOORDINAT						KEKUMUHAN	
		RT/ RW	KELURAHAN/ DESA	KECAMATAN/ DISTRIK	JUMLAH	KEPADATAN	X			Y			NILAI	TINGKAT
							Derajat	Menit	Detik	Derajat	Menit	Detik		
TUGUREJO	1,43	4 / I	TUGUREJO	TUGU	108	<150 jiwa/Ha	110	21	3,55	-6	-58	-45,2	37	Ringan
TUGUREJO	1,48	4 / IV	TUGUREJO	TUGU	142	<150 jiwa/Ha	110	20	41,34	-6	-58	-22,32	36	Ringan
TUGUREJO	0,97	5 / IV	TUGUREJO	TUGU	117	<150 jiwa/Ha	110	20	42,94	-6	-58	-19,03	36	Ringan
TUGUREJO	1,02	6 / I	TUGUREJO	TUGU	117	<150 jiwa/Ha	110	18	50,54	-6	-57	-25,5	21	Ringan
TUGUREJO	1,29	11 / I	TUGUREJO	TUGU	225	151-200 Jiwa/Ha	110	18	54,79	-6	-57	-20,48	17	Ringan



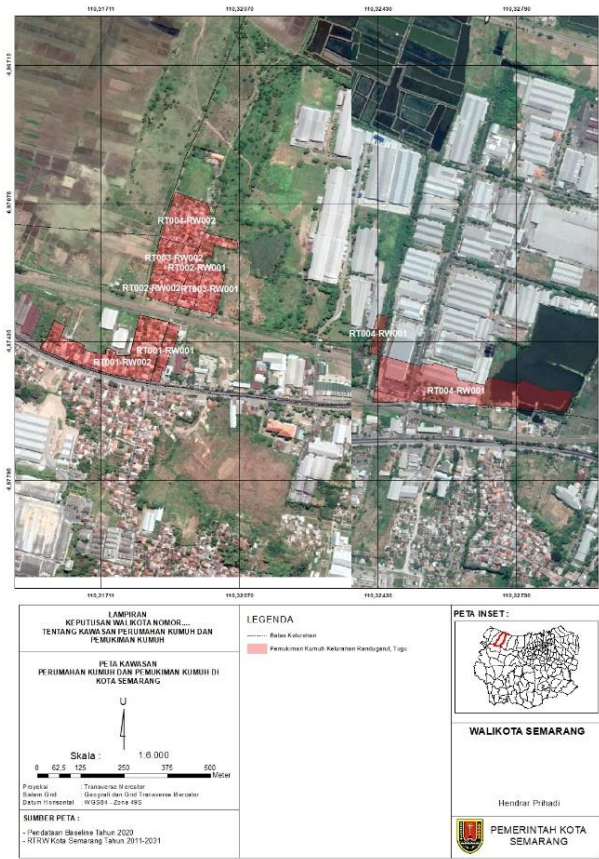
Gambar 0-27 Peta Kawasan Kumuh Kelurahan Karanganyar

NAMA LOKASI	LUAS (HA)	LINGKUP ADMINSTRATIF			KEPENDUDUKAN		KOORDINAT						KEKUMUHAN	
		RT/RW	KELURAHAN/DESA	KECAMATAN/DISTRIK	JUMLAH	KEPADATAN	X			Y			NILAI	TINGKAT
							Derajat	Menit	Detik	Derajat	Menit	Detik		
KARANGANYAR	2,32	1 / I	KARANGANYAR	TUGU	221	<150 jiwa/Ha	110	20	2,98	-6	-58	-14,8	24	Ringan
KARANGANYAR	2,36	2 / I	KARANGANYAR	TUGU	190	<150 jiwa/Ha	110	19	57,97	-6	-58	-20,05	17	Ringan
KARANGANYAR	2,43	3 / I	KARANGANYAR	TUGU	217	<150 jiwa/Ha	110	19	56,54	-6	-58	-22,06	19	Ringan
KARANGANYAR	2,15	4 / I	KARANGANYAR	TUGU	268	<150 jiwa/Ha	110	19	55,62	-6	-58	-24,32	17	Ringan
KARANGANYAR	4,21	6 / I	KARANGANYAR	TUGU	149	<150 jiwa/Ha	110	20	7,64	-6	-58	-13,9	18	Ringan
KARANGANYAR	0,51	1 / II	KARANGANYAR	TUGU	88	151-200 Jiwa/Ha	110	20	0,36	-6	-58	-34,83	35	Ringan
KARANGANYAR	1,93	1 / III	KARANGANYAR	TUGU	178	<150 jiwa/Ha	110	20	8,11	-6	-58	-32,92	29	Ringan
KARANGANYAR	2,14	5 / III	KARANGANYAR	TUGU	166	<150 jiwa/Ha	110	20	20,03	-6	-58	-28,12	19	Ringan
KARANGANYAR	1,21	8 / III	KARANGANYAR	TUGU	106	<150 jiwa/Ha	110	20	20,37	-6	-58	-31,48	33	Ringan



Gambar 0-28 Peta Kawasan Kumuh Kelurahan Mangkang Kulon

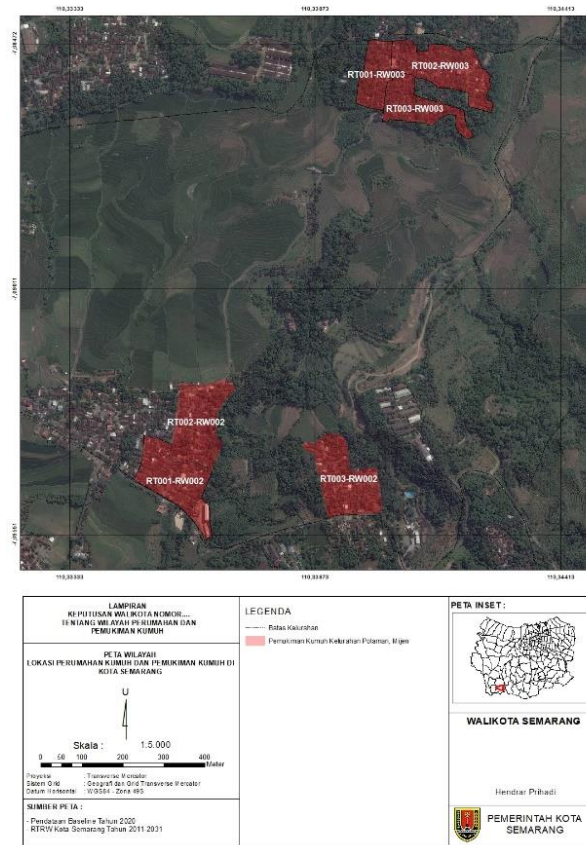
NAMA LOKASI	LUAS (HA)	LINGKUP ADMINSTRATIF			KEPENDUDUKAN		KOORDINAT						KEKUMUHAN	
		RT/RW	KELURAHAN/ DESA	KECAMATAN/DISTRIK	JUMLAH	KEPADATAN	X			Y			NILAI	TINGKAT
							Derajat	Menit	Detik	Derajat	Menit	Detik		
MANGKANG KULON	1,27	1 / V	MANGKANG KULON	TUGU	137	<150 jiwa/Ha	110	17	45,17	-6	-58	-11,14	17	Ringan
MANGKANG KULON	1,40	2 / V	MANGKANG KULON	TUGU	196	<150 jiwa/Ha	110	17	41,95	-6	-58	-8,13	23	Ringan
MANGKANG KULON	1,77	3 / V	MANGKANG KULON	TUGU	97	<150 jiwa/Ha	110	17	34,26	-6	-58	-5,95	19	Ringan
MANGKANG KULON	1,93	4 / V	MANGKANG KULON	TUGU	214	<150 jiwa/Ha	110	17	29,44	-6	-58	-3,42	30	Ringan



Gambar 0-29 Peta Kawasan Kumuh Kelurahan Randugarut

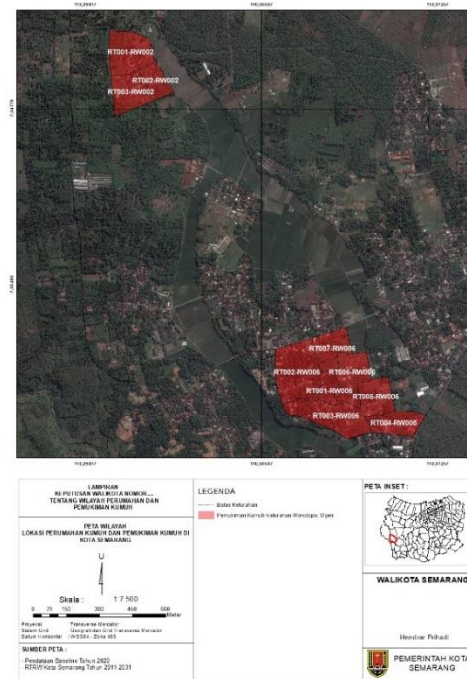
NAMA LOKASI	LUAS (HA)	LINGKUP ADMINSTRATIF			KEPENDUDUKAN		KOORDINAT						KEKUMUHAN	
		RT/ RW	KELURAHAN/ DESA	KECAMATAN / DISTRIK	JUMLAH	KEPADATAN	X			Y			NILAI	TINGKAT
							Derajat	Menit	Detik	Derajat	Menit	Detik		
RANDUGARUT	0,52	1 / I	RANDUGARUT	TUGU	111	>200 jiwa/Ha	110	19	7,48	-6	-58	- 28,96	25	Ringan
RANDUGARUT	2,94	1 / II	RANDUGARUT	TUGU	158	<150 jiwa/Ha	110	19	5,85	-6	-58	- 29,54	28	Ringan
RANDUGARUT	1,10	2 / I	RANDUGARUT	TUGU	174	151-200 Jiwa/Ha	110	19	10,13	-6	-58	- 22,76	29	Ringan
RANDUGARUT	0,67	2 / II	RANDUGARUT	TUGU	170	>200 jiwa/Ha	110	19	7,32	-6	-58	- 22,62	34	Ringan
RANDUGARUT	0,84	3 / I	RANDUGARUT	TUGU	297	>200 jiwa/Ha	110	19	11,79	-6	-58	- 23,19	27	Ringan
RANDUGARUT	1,10	3 / II	RANDUGARUT	TUGU	232	>200 jiwa/Ha	110	19	8,43	-6	-58	- 20,72	31	Ringan
RANDUGARUT	5,22	4 / I	RANDUGARUT	TUGU	188	<150 jiwa/Ha	110	19	27,47	-6	-58	- 27,37	25	Ringan
RANDUGARUT	1,51	4 / II	RANDUGARUT	TUGU	231	151-200 Jiwa/Ha	110	19	8,64	-6	-58	- 16,78	27	Ringan

J. Kawasan Kumuh Kecamatan Mijen



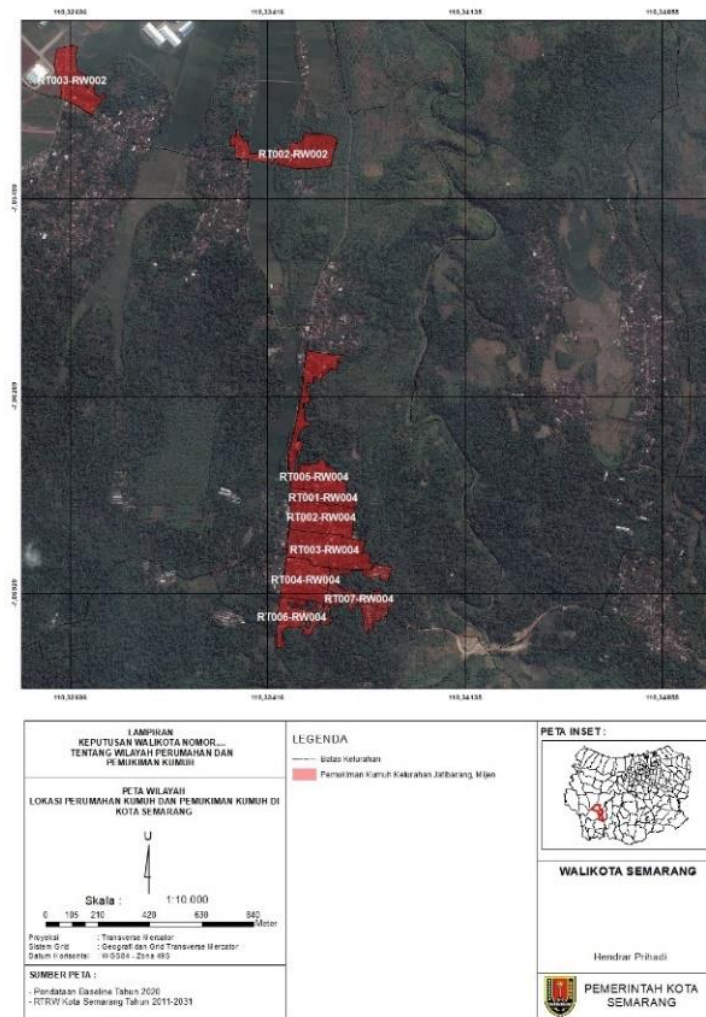
Gambar 0-30 Peta Kawasan Kumuh Kelurahan Polaman

NAMA LOKASI	LUAS (HA)	LINGKUP ADMINSTRATIF			KEPENDUDUKAN		KOORDINAT						KEKUMUHAN	
		RT/RW	KELURAHAN/DESA	KECAMATAN/DISTRIK	JUMLAH	KEPADATAN	X			Y			NILAI	TINGKAT
							Derajat	Menit	Detik	Derajat	Menit	Detik		
POLAMAN	2,17	1 / II	POLAMAN	MIJEN	192	<150 jiwa/Ha	110	20	24,5	-7	-5	-8,08	28	Ringan
POLAMAN	1,45	3 / III	POLAMAN	MIJEN	145	<150 jiwa/Ha	110	20	26,17	-7	-5	-10,37	36	Ringan
POLAMAN	1,10	1 / III	POLAMAN	MIJEN	140	<150 jiwa/Ha	110	20	23,89	-7	-5	-7,91	28	Ringan
POLAMAN	2,26	2 / II	POLAMAN	MIJEN	263	<150 jiwa/Ha	110	20	10,26	-7	-5	-34,83	35	Ringan
POLAMAN	2,28	2 / III	POLAMAN	MIJEN	187	<150 jiwa/Ha	110	20	28,99	-7	-5	-6,77	35	Ringan
POLAMAN	2,28	3 / II	POLAMAN	MIJEN	259	<150 jiwa/Ha	110	19	53,28	-7	-5	-50,83	35	Ringan



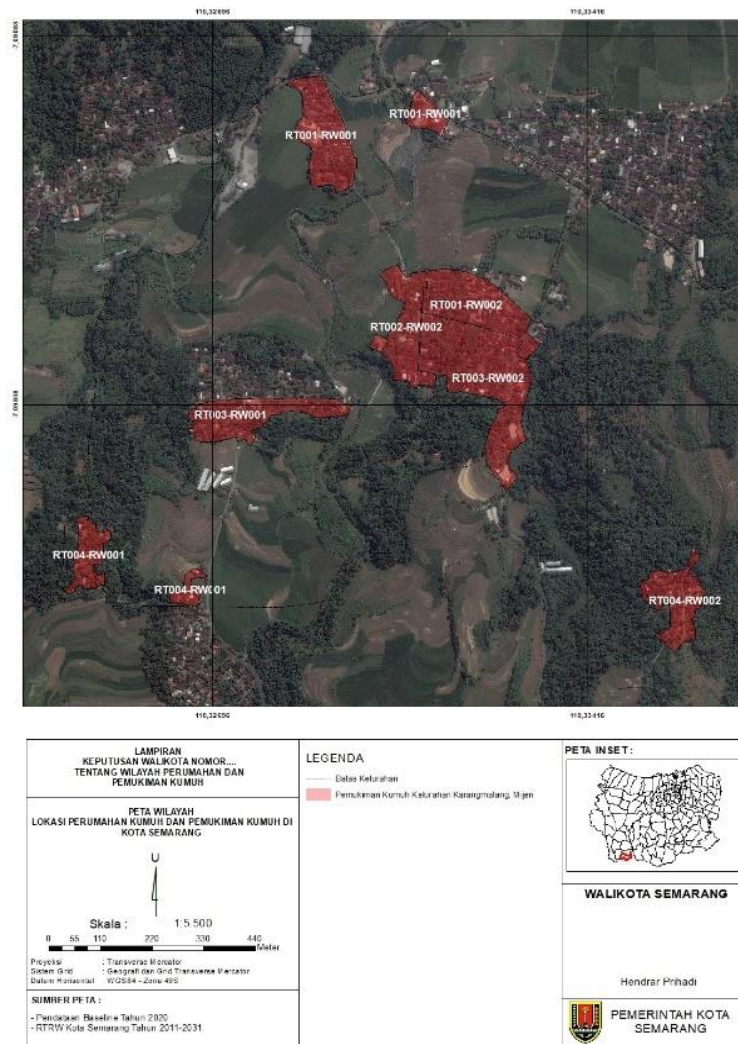
Gambar 0-31 Peta Kawasan Kumuh Kelurahan Wonolopo

NAMA LOKASI	LUAS (HA)	LINGKUP ADMINSTRATIF			KEPENDUDUKAN		KOORDINAT						KEKUMUHAN	
		RT/ RW	KELURAHAN/ DESA	KECAMATAN/ DISTRIK	JUMLAH	KEPADATAN	X			Y			NILAI	TINGKAT
							Derajat	Menit	Detik	Derajat	Menit	Detik		
WONOLOPO	3,34	1 / II	WONOLOPO	MIJEN	194	<150 jiwa/Ha	110	17	57,01	-7	-2	-41,39	31	Ringan
WONOLOPO	1,49	2 / II	WONOLOPO	MIJEN	129	<150 jiwa/Ha	110	18	5,29	-7	-2	-40,2	21	Ringan
WONOLOPO	2,54	3 / II	WONOLOPO	MIJEN	125	<150 jiwa/Ha	110	18	5,29	-7	-2	-51,11	28	Ringan
WONOLOPO	2,27	6 / VI	WONOLOPO	MIJEN	177	<150 jiwa/Ha	110	22	42,92	-7	-3	-29,99	23	Ringan
WONOLOPO	2,32	7 / VI	WONOLOPO	MIJEN	165	<150 jiwa/Ha	110	18	28,44	-7	-3	-27,97	21	Ringan



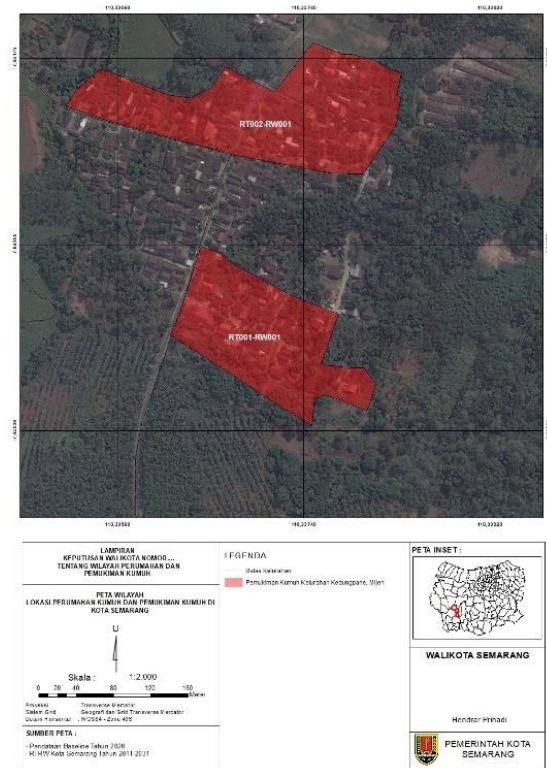
Gambar 0-32 Peta Kawasan Kumuh Kelurahan Jatibarang

NAMA LOKASI	LUAS (HA)	LINGKUP ADMINSTRATIF			KEPENDUDUKAN		KOORDINAT						KEKUMUHAN	
		RT/RW	KELURAHAN/DESA	KECAMATAN/DISTRIK	JUMLAH	KEPADATAN	X			Y			NILAI	TINGKAT
							Derajat	Menit	Detik	Derajat	Menit	Detik		
JATIBARANG	1,00	1 / IV	JATIBARANG	MIJEN	198	151-200 Jiwa/Ha	110	20	9,12	-7	-3	-56,75	40	Sedang
JATIBARANG	3,29	2 / II	JATIBARANG	MIJEN	197	<150 jiwa/Ha	110	20	9,92	-7	-3	-13,42	23	Ringan
JATIBARANG	3,00	2 / IV	JATIBARANG	MIJEN	132	<150 jiwa/Ha	110	20	10,43	-7	-3	-59,5	39	Sedang
JATIBARANG	2,66	3 / II	JATIBARANG	MIJEN	163	<150 jiwa/Ha	110	19	39,42	-7	-3	-3,48	25	Ringan
JATIBARANG	3,86	3 / IV	JATIBARANG	MIJEN	223	<150 jiwa/Ha	110	20	10,09	-7	-4	-4,3	32	Ringan
JATIBARANG	2,73	4 / IV	JATIBARANG	MIJEN	114	<150 jiwa/Ha	110	20	7,86	-7	-4	-9,1	40	Sedang
JATIBARANG	4,27	5 / IV	JATIBARANG	MIJEN	251	<150 jiwa/Ha	110	20	8,2	-7	-3	-54,71	25	Ringan
JATIBARANG	1,50	6 / IV	JATIBARANG	MIJEN	142	<150 jiwa/Ha	110	20	7,52	-7	-4	-13,21	39	Sedang
JATIBARANG	3,31	7 / IV	JATIBARANG	MIJEN	264	<150 jiwa/Ha	110	20	11,25	-7	-4	-9,18	36	Ringan



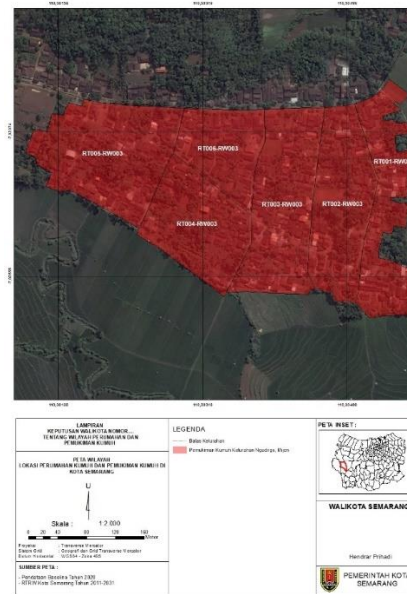
Gambar 0-33 Peta Kawasan Kumuh Kelurahan Karangmalang

NAMA LOKASI	LUAS (HA)	LINGKUP ADMINSTRATIF			KEPENDUDUKAN		KOORDINAT						KEKUMUHAN	
		RT/ RW	KELURAHAN/ DESA	KECAMATAN/ DISTRIK	JUMLAH	KEPADATAN	X			Y			NILAI	TINGKAT
							Derajat	Menit	Detik	Derajat	Menit	Detik		
KARANGMALANG	2,57	1 / I	KARANGMALANG	MIJEN	197	<150 jiwa/Ha	110	19	44,66	-7	-5	-34,88	38	Sedang
KARANGMALANG	2,23	2 / I	KARANGMALANG	MIJEN	194	<150 jiwa/Ha	110	19	38,28	-7	-5	-50,9	42	Sedang
KARANGMALANG	1,76	2 / II	KARANGMALANG	MIJEN	123	<150 jiwa/Ha	110	19	50,83	-7	-5	-48,58	36	Ringan
KARANGMALANG	2,23	3 / I	KARANGMALANG	MIJEN	219	<150 jiwa/Ha	110	19	38,05	-7	-5	-54,61	30	Ringan
KARANGMALANG	4,18	3 / II	KARANGMALANG	MIJEN	202	<150 jiwa/Ha	110	19	53,8	-7	-5	-50,83	26	Ringan
KARANGMALANG	1,20	4 / I	KARANGMALANG	MIJEN	153	<150 jiwa/Ha	110	19	28,51	-7	-6	-3,88	34	Ringan
KARANGMALANG	1,44	4 / II	KARANGMALANG	MIJEN	208	<150 jiwa/Ha	110	20	9,64	-7	-6	-6,04	40	Sedang



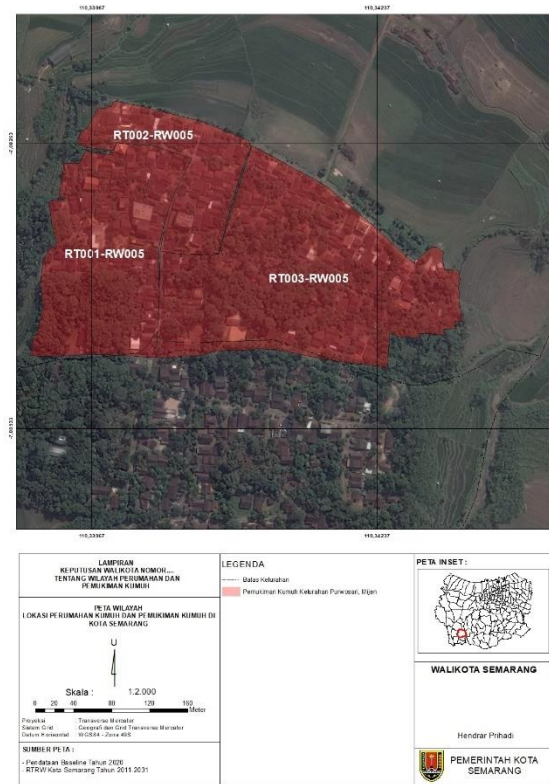
Gambar 0-34 Peta Kawasan Kumuh Kelurahan Kedungpane

NAMA LOKASI	LUAS (HA)	LINGKUP ADMINSTRATIF			KEPENDUDUKAN		KOORDINAT						KEKUMUHAN	
		RT/RW	KELURAHAN/DESA	KECAMATAN/DISTRIK	JUMLAH	KEPADATAN	X			Y			NILAI	TINGKAT
							Derajat	Menit	Detik	Derajat	Menit	Detik		
KEDUNGPAANE	2,00	1 / I	KEDUNGPAANE	MIJEN	145	<150 jiwa/Ha	110	20	13,76	-7	-2	-39,78	21	Ringan
KEDUNGPAANE	2,74	2 / I	KEDUNGPAANE	MIJEN	161	<150 jiwa/Ha	110	20	14,41	-7	-2	-32,5	19	Ringan



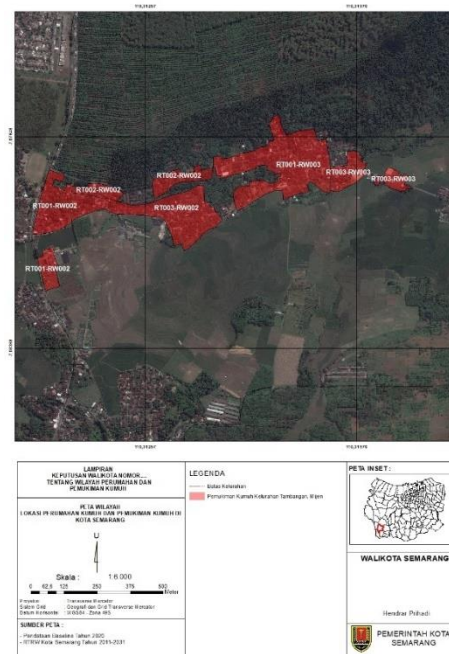
Gambar 0-35 Peta Kawasan Kumuh Kelurahan Ngadirgo

NAMA LOKASI	LUAS (HA)	LINGKUP ADMINSTRATIF			KEPENDUDUKAN		KOORDINAT						KEKUMUHAN	
		RT/ RW	KELURAHAN/ DESA	KECAMATAN/ DISTRIK	JUMLAH	KEPADATAN	X			Y			NILAI	TINGKAT
							Derajat	Menit	Detik	Derajat	Menit	Detik		
NGADIRGO	1,60	1 / III	NGADIRGO	MIJEN	189	<150 jiwa/Ha	110	18	19,05	-7	-1	-32,19	34	Ringan
NGADIRGO	1,87	2 / III	NGADIRGO	MIJEN	135	<150 jiwa/Ha	110	18	17,95	-7	-1	-29,61	34	Ringan
NGADIRGO	2,18	3 / III	NGADIRGO	MIJEN	234	<150 jiwa/Ha	110	18	16,03	-7	-1	-28,18	28	Ringan
NGADIRGO	1,72	4 / III	NGADIRGO	MIJEN	115	<150 jiwa/Ha	110	18	12,27	-7	-1	-29,2	37	Ringan
NGADIRGO	2,40	5 / III	NGADIRGO	MIJEN	201	<150 jiwa/Ha	110	18	8,05	-7	-1	-26,82	33	Ringan
NGADIRGO	1,20	6 / III	NGADIRGO	MIJEN	151	<150 jiwa/Ha	110	18	11,89	-7	-1	-26,46	21	Ringan



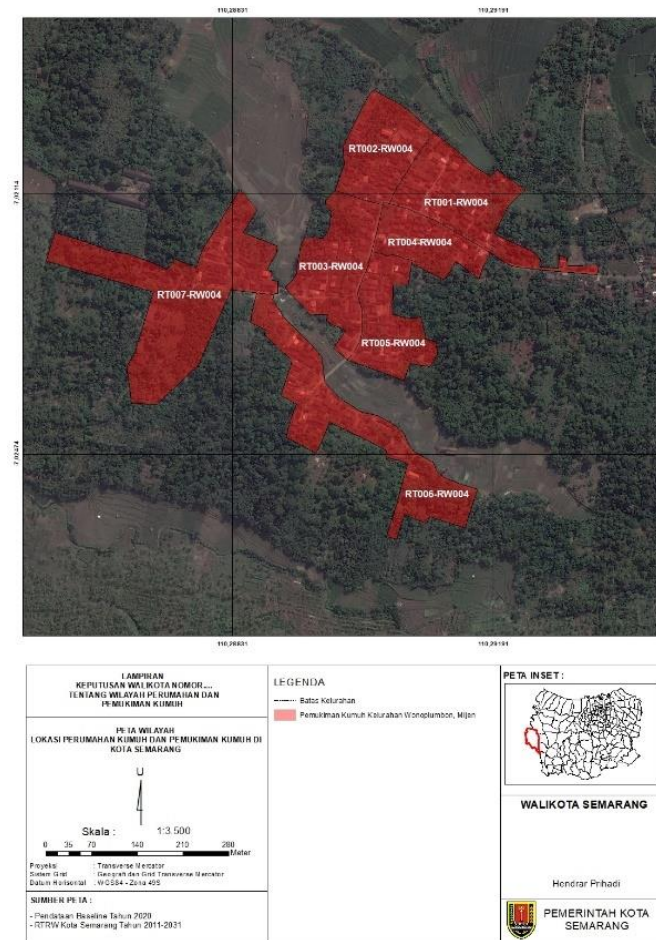
Gambar 0-36 Peta Kawasan Kumuh Kelurahan Purwosari

NAMA LOKASI	LUAS (HA)	LINGKUP ADMINSTRATIF			KEPENDUDUKAN		KOORDINAT						KEKUMUHAN	
		RT/ RW	KELURAHAN/ DESA	KECAMATAN/ DISTRIK	JUMLAH	KEPADATAN	X			Y			NILAI	TINGKAT
							Derajat	Menit	Detik	Derajat	Menit	Detik		
PURWOSARI	2,62	1 / V	PURWOSARI	MIJEN	157	<150 jiwa/ Ha	110	20	23,21	-7	-5	-1,78	46	Sedang
PURWOSARI	1,26	2 / V	PURWOSARI	MIJEN	152	<150 jiwa/ Ha	110	20	26,77	-7	-4	-	47	Sedang
PURWOSARI	4,37	3 / V	PURWOSARI	MIJEN	305	<150 jiwa/ Ha	110	20	29,84	-7	-5	-2,81	48	Sedang



Gambar 0-37 Peta Kawasan Kumuh Kelurahan Tambangan

NAMA LOKASI	LUAS (HA)	LINGKUP ADMINSTRATIF			KEPENDUDUKAN		KOORDINAT						KEKUMUHAN	
		RT/ RW	KELURAHAN/ DESA	KECAMATAN/ DISTRIK	JUMLAH	KEPADATAN	X			Y			NILAI	TINGKAT
							Derajat	Menit	Detik	Derajat	Menit	Detik		
TAMBANGAN	7,40	1 / III	TAMBANGAN	MIJEN	205	<150 jiwa/Ha	110	19	3,82	-7	-4	-37,97	36	Ringan
TAMBANGAN	5,18	3 / II	TAMBANGAN	MIJEN	276	<150 jiwa/Ha	110	18	50,33	-7	-4	-45,89	33	Ringan
TAMBANGAN	3,21	1 / II	TAMBANGAN	MIJEN	292	<150 jiwa/Ha	110	18	34,16	-7	-4	-44,82	40	Sedang
TAMBANGAN	1,90	2 / II	TAMBANGAN	MIJEN	269	<150 jiwa/Ha	110	18	48,61	-7	-4	-40,75	46	Sedang
TAMBANGAN	1,93	3 / III	TAMBANGAN	MIJEN	201	<150 jiwa/Ha	110	19	10,67	-7	-4	-40,11	48	Sedang



Gambar 0-38 Peta Kawasan Kumuh Kelurahan Wonopluombon

NAMA LOKASI	LUAS (HA)	LINGKUP ADMINSTRATIF			KEPENDUDUKAN		KOORDINAT						KEKUMUHAN	
		RT/RW	KELURAHAN/DESA	KECAMATAN/DISTRIK	JUMLAH	KEPADATAN	X			Y			NILAI	TINGKAT
							Derajat	Menit	Detik	Derajat	Menit	Detik		
WONOPLUMBON	2,08	1 / IV	WONOPLUMBON	MIJEN	202	<150 jiwa/Ha	110	17	30	-7	-1	-15,87	42	Sedang
WONOPLUMBON	1,56	2 / IV	WONOPLUMBON	MIJEN	124	<150 jiwa/Ha	110	17	25,11	-7	-1	-13,79	39	Sedang
WONOPLUMBON	1,92	3 / IV	WONOPLUMBON	MIJEN	149	<150 jiwa/Ha	110	17	23,38	-7	-1	-19,13	53	Sedang
WONOPLUMBON	1,18	4 / IV	WONOPLUMBON	MIJEN	95	<150 jiwa/Ha	110	17	27,43	-7	-1	-18,29	45	Sedang
WONOPLUMBON	1,49	5 / IV	WONOPLUMBON	MIJEN	138	<150 jiwa/Ha	110	17	25,41	-7	-1	-23,38	39	Sedang
WONOPLUMBON	2,87	6 / IV	WONOPLUMBON	MIJEN	126	<150 jiwa/Ha	110	17	22,29	-7	-1	-27,19	49	Sedang
WONOPLUMBON	3,87	7 / IV	WONOPLUMBON	MIJEN	131	<150 jiwa/Ha	110	17	15,96	-7	-1	-22,14	39	Sedang

K. Kawasan Kumuh Kecamatan Semarang Tengah



Gambar 0-39 Peta Kawasan Kumuh Kelurahan Jagalan

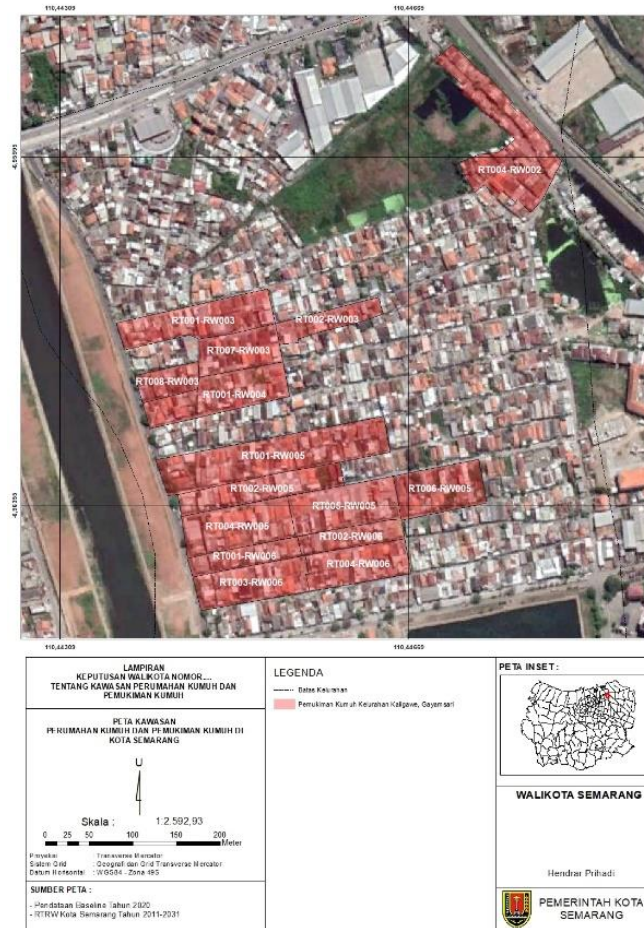
NAMA LOKASI	LUAS (HA)	LINGKUP ADMINSTRATIF			KEPENDUDUKAN		KOORDINAT						KEKUMUHAN	
		RT/ RW	KELURAHAN/ DESA	KECAMATAN/ DISTRIK	JUMLAH	KEPADATAN	X			Y			NILAI	TINGKAT
							Derajat	Menit	Detik	Derajat	Menit	Detik		
JAGALAN	0,19	3 / VII	JAGALAN	SEMARANG TENGAH	166	>200 jiwa/ Ha	110	25	50,2	-6	-58	-30,6	29	Ringan
JAGALAN	0,21	4 / VII	JAGALAN	SEMARANG TENGAH	90	>200 jiwa/ Ha	110	25	49,5	-6	-58	-30,15	40	Sedang



Gambar 0-40 Peta Kawasan Kumuh Kelurahan Kauman

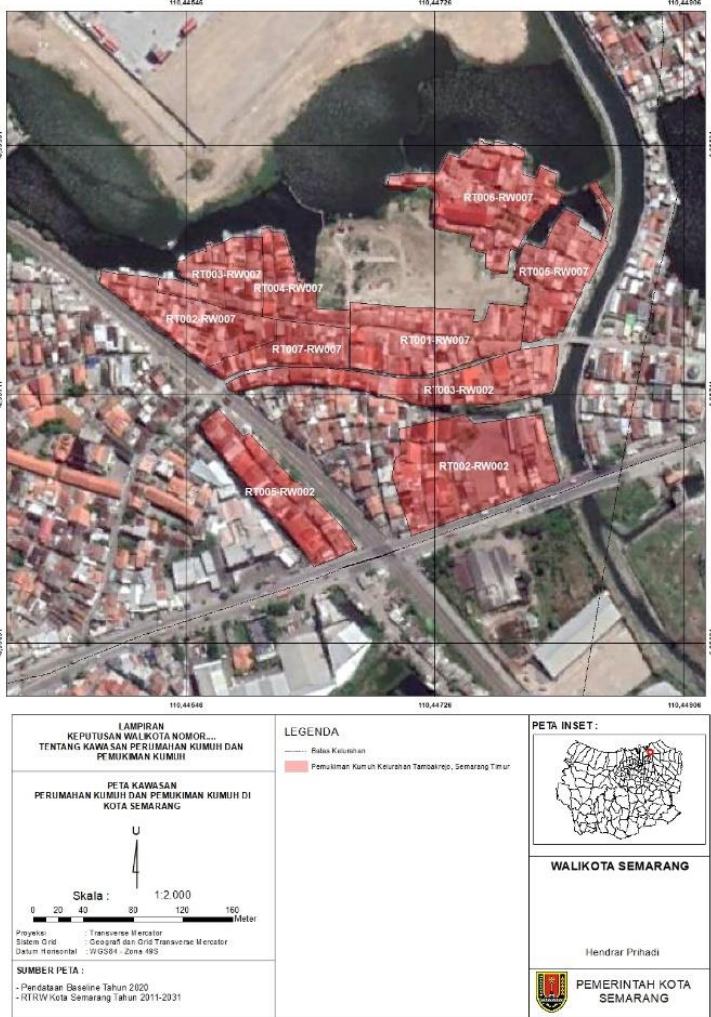
NAMA LOKASI	LUA S (HA)	LINGKUP ADMINSTRATIF			KEPENDUDUKAN		KOORDINAT						KEKUMUHAN	
		RT/RW	KELURAHAN / DESA	KECAMATAN/ DISTRIK	JUMLAH	KEPADATAN	X			Y			NILAI	TINGKAT
							Derajat	Menit	Detik	Derajat	Menit	Detik		
KAUMAN	0,73	1 / IV	KAUMAN	SEMARANG TENGAH	227	>200 jiwa/Ha	110	25	33,02	-6	-58	-20,74	46	Sedang
KAUMAN	0,11	2 / V	KAUMAN	SEMARANG TENGAH	103	>200 jiwa/Ha	110	25	35,52	-6	-58	-23,7	40	Sedang
KAUMAN	0,10	4 / IV	KAUMAN	SEMARANG TENGAH	85	>200 jiwa/Ha	110	25	36,22	-6	-58	-23,68	49	Sedang
KAUMAN	0,34	2 / IV	KAUMAN	SEMARANG TENGAH	159	>200 jiwa/Ha	110	25	31,83	-6	-58	-22,28	36	Ringan
KAUMAN	0,12	3 / IV	KAUMAN	SEMARANG TENGAH	96	>200 jiwa/Ha	110	25	35	-6	-58	-22,28	42	Sedang

L. Kawasan Kumuh Kecamatan Gayamsari



Gambar 0-41 Peta Kawasan Kumuh Kelurahan Kaligawe

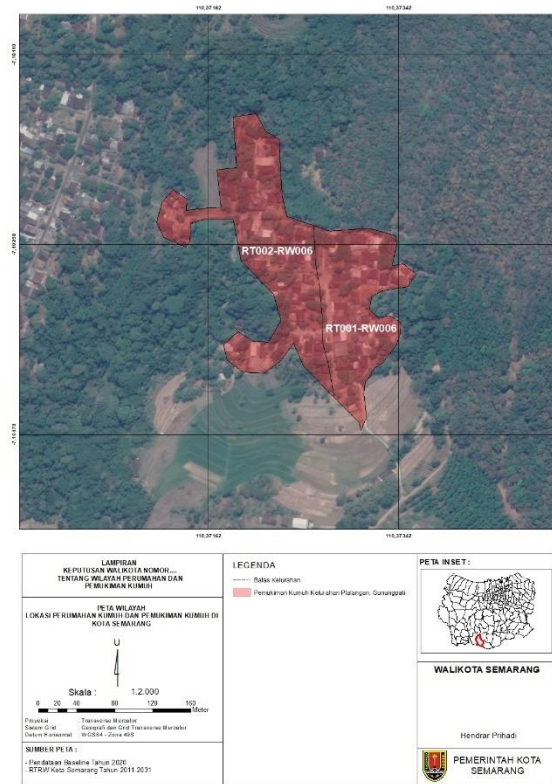
NAMA LOKASI	LUAS (HA)	LINGKUP ADMINSTRATIF			KEPENDUDUKAN		KOORDINAT						KEKUMUHAN	
		RT/ RW	KELURAHAN/ DESA	KECAMATAN/ DISTRIK	JUMLAH	KEPADATAN	X			Y			NILAI	TINGKAT
							Derajat	Menit	Detik	Derajat	Menit	Detik		
KALIGAWÉ	0,24	1 / III	KALIGAWÉ	GAYAMSARI	82	>200 jiwa/Ha	110	26	41,77	-6	-57	-45,79	21	Ringan
KALIGAWÉ	0,60	1 / IV	KALIGAWÉ	GAYAMSARI	158	>200 jiwa/Ha	110	26	42,28	-6	-57	-44,49	18	Ringan
KALIGAWÉ	0,50	1 / V	KALIGAWÉ	GAYAMSARI	155	>200 jiwa/Ha	110	26	43,99	-6	-57	-46,58	19	Ringan
KALIGAWÉ	0,41	1 / VI	KALIGAWÉ	GAYAMSARI	121	>200 jiwa/Ha	110	26	42,07	-6	-57	-50,78	21	Ringan
KALIGAWÉ	0,90	2 / III	KALIGAWÉ	GAYAMSARI	102	<150 jiwa/Ha	110	26	44,51	-6	-57	-42,09	21	Ringan
KALIGAWÉ	0,67	2 / V	KALIGAWÉ	GAYAMSARI	112	151-200 Jiwa/Ha	110	26	41,96	-6	-57	-48,49	19	Ringan
KALIGAWÉ	0,40	2 / VI	KALIGAWÉ	GAYAMSARI	168	>200 jiwa/Ha	110	26	45,87	-6	-57	-49,98	19	Ringan
KALIGAWÉ	0,47	3 / VI	KALIGAWÉ	GAYAMSARI	97	>200 jiwa/Ha	110	26	43,25	-6	-57	-51,65	18	Ringan
KALIGAWÉ	0,94	4 / II	KALIGAWÉ	GAYAMSARI	191	>200 jiwa/Ha	110	25	33,85	-6	-58	-26,24	20	Ringan
KALIGAWÉ	0,39	4 / V	KALIGAWÉ	GAYAMSARI	71	151-200 Jiwa/Ha	110	26	41,99	-6	-57	-49,61	21	Ringan
KALIGAWÉ	0,47	4 / VI	KALIGAWÉ	GAYAMSARI	107	>200 jiwa/Ha	110	26	46,45	-6	-57	-51,26	18	Ringan
KALIGAWÉ	0,40	5 / V	KALIGAWÉ	GAYAMSARI	96	>200 jiwa/Ha	110	26	46,38	-6	-57	-49,17	21	Ringan
KALIGAWÉ	0,84	6 / V	KALIGAWÉ	GAYAMSARI	106	<150 jiwa/Ha	110	26	49,22	-6	-57	-48,59	21	Ringan
KALIGAWÉ	0,43	7 / III	KALIGAWÉ	GAYAMSARI	50	<150 jiwa/Ha	110	26	42,57	-6	-57	-43,14	26	Ringan
KALIGAWÉ	0,20	8 / III	KALIGAWÉ	GAYAMSARI	66	>200 jiwa/Ha	110	26	39,04	-6	-57	-44,36	21	Ringan



Gambar 0-42 Peta Kawasan Kumuh Kelurahan Tambakrejo

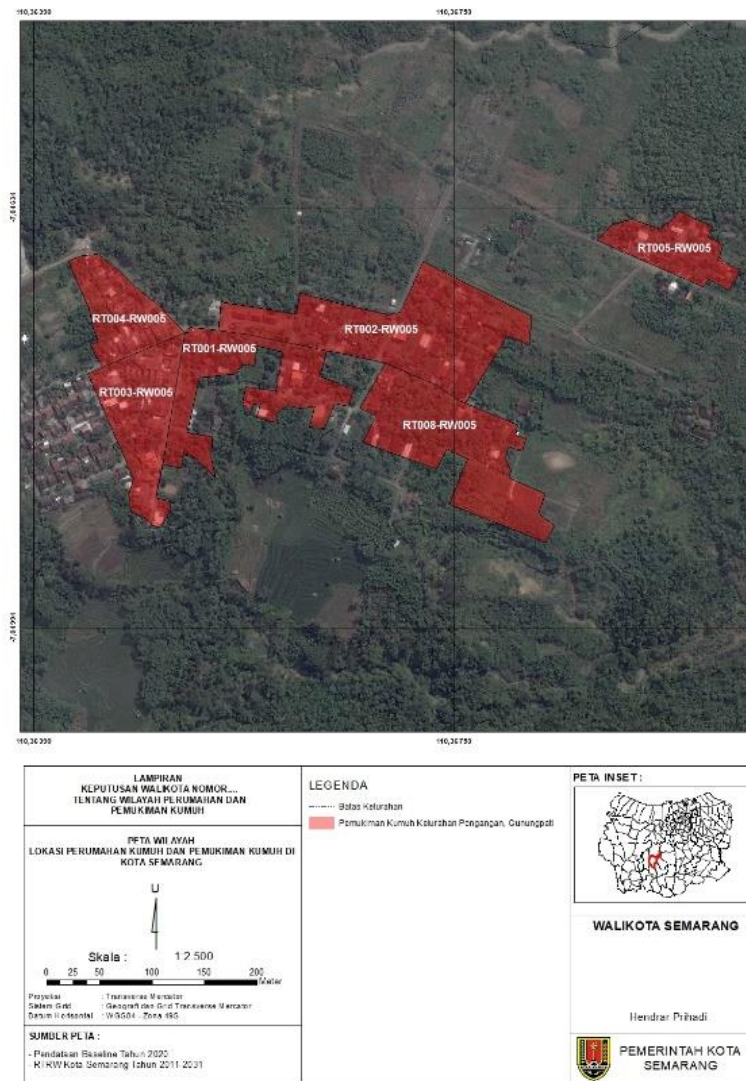
NAMA LOKASI	LUAS (HA)	LINGKUP ADMINSTRATIF			KEPENDUDUKAN		KOORDINAT						KEKUMUHAN	
		RT/ RW	KELURAHAN/ DESA	KECAMATAN/ DISTRIK	JUMLAH	KEPADATAN	X			Y			NILAI	TINGKAT
							Derajat	Menit	Detik	Derajat	Menit	Detik		
TAMBAKREJO	0,66	1 / VII	TAMBAKREJO	GAYAMSARI	152	>200 jiwa/Ha	110	26	49,92	-6	-57	-24,64	21	Ringan
TAMBAKREJO	0,90	2 / II	TAMBAKREJO	GAYAMSARI	105	<150 jiwa/Ha	110	26	50,19	-6	-57	-28,03	34	Ringan
TAMBAKREJO	0,45	2 / VII	TAMBAKREJO	GAYAMSARI	257	>200 jiwa/Ha	110	26	44,64	-6	-57	-24,14	22	Ringan
TAMBAKREJO	0,58	3 / II	TAMBAKREJO	GAYAMSARI	147	>200 jiwa/Ha	110	26	50,72	-6	-57	-25,56	28	Ringan
TAMBAKREJO	0,35	3 / VII	TAMBAKREJO	GAYAMSARI	188	>200 jiwa/Ha	110	26	44,93	-6	-57	-22,11	26	Ringan
TAMBAKREJO	0,26	4 / VII	TAMBAKREJO	GAYAMSARI	113	>200 jiwa/Ha	110	26	46,22	-6	-57	-23,12	25	Ringan
TAMBAKREJO	0,47	5 / II	TAMBAKREJO	GAYAMSARI	143	>200 jiwa/Ha	110	26	45,49	-6	-57	-27,49	26	Ringan
TAMBAKREJO	0,46	5 / VII	TAMBAKREJO	GAYAMSARI	161	>200 jiwa/Ha	110	26	53,33	-6	-57	-22,13	26	Ringan
TAMBAKREJO	0,70	6 / VII	TAMBAKREJO	GAYAMSARI	203	>200 jiwa/Ha	110	26	51,68	-6	-57	-21,14	25	Ringan
TAMBAKREJO	0,28	7 / VII	TAMBAKREJO	GAYAMSARI	95	>200 jiwa/Ha	110	26	47,01	-6	-57	-24,11	31	Ringan

M. Kawasan Kumuh Kecamatan Gunung Pati



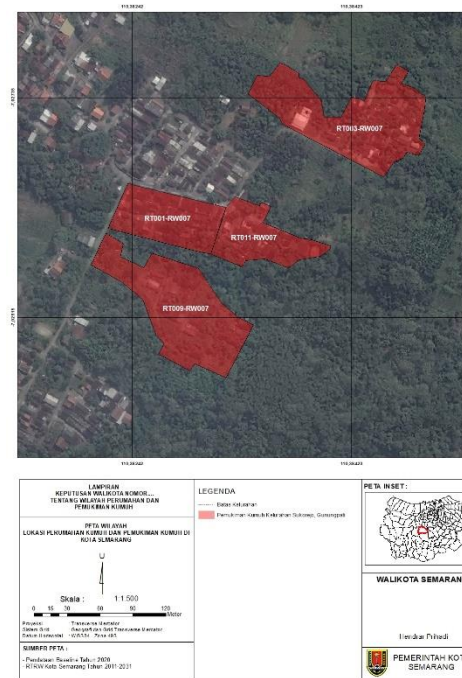
Gambar 0-43 Peta Kawasan Kumuh Kelurahan Plalangan

NAMA LOKASI	LUAS (HA)	LINGKUP ADMINSTRATIF			KEPENDUDUKAN		KOORDINAT						KEKUMUHAN	
		RT/RW	KELURAHAN/DESA	KECAMATAN/DISTRIK	JUMLAH	KEPADATAN	X			Y			NILAI	TINGKAT
							Derajat	Menit	Detik	Derajat	Menit	Detik		
PLALANGAN	1,22	1 / VI	PLALANGAN	GUNUNG PATI	175	<150 jiwa/Ha	110	22	22,5	-7	-6	-12	41	Sedang
PLALANGAN	1,97	2 / VI	PLALANGAN	GUNUNG PATI	120	<150 jiwa/Ha	110	22	20,94	-7	-6	-12,22	38	Sedang



Gambar 0-44 Peta Kawasan Kumuh Kelurahan Pongoran

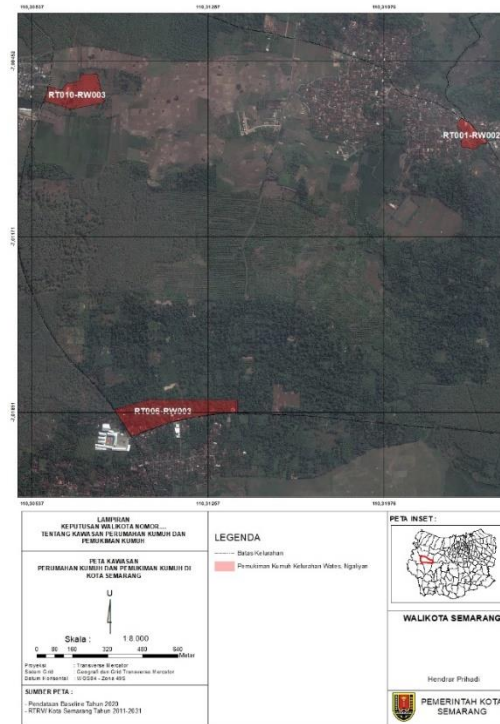
NAMA LOKASI	LUAS (HA)	LINGKUP ADMINSTRATIF			KEPENDUDUKAN		KOORDINAT						KEKUMUHAN	
		RT/RW	KELURAHAN/DESA	KECAMATAN/DISTRIK	JUMLAH	KEPADATAN	X			Y			NILAI	TINGKAT
							Derajat	Menit	Detik	Derajat	Menit	Detik		
PONGANGAN	0,94	1 / V	PONGANGAN	GUNUNG PATI	165	151-200 Jiwa/Ha	110	21	55,93	-7	-2	-51,71	27	Ringan
PONGANGAN	0,84	3 / V	PONGANGAN	GUNUNG PATI	140	151-200 Jiwa/Ha	110	21	53,29	-7	-2	-52,74	30	Ringan
PONGANGAN	0,58	4 / V	PONGANGAN	GUNUNG PATI	190	>200 jiwa/Ha	110	21	52,44	-7	-2	-50,65	31	Ringan
PONGANGAN	0,50	5 / V	PONGANGAN	GUNUNG PATI	202	>200 jiwa/Ha	110	22	10,17	-7	-2	-48,01	31	Ringan
PONGANGAN	1,30	8 / V	PONGANGAN	GUNUNG PATI	130	<150 jiwa/Ha	110	22	3,75	-7	-2	-53,44	31	Ringan
PONGANGAN	1,65	2 / V	PONGANGAN	GUNUNG PATI	201	<150 jiwa/Ha	110	22	2,54	-7	-2	-50,25	29	Ringan



Gambar 0-45 Peta Kawasan Kumuh Kelurahan Sukorejo

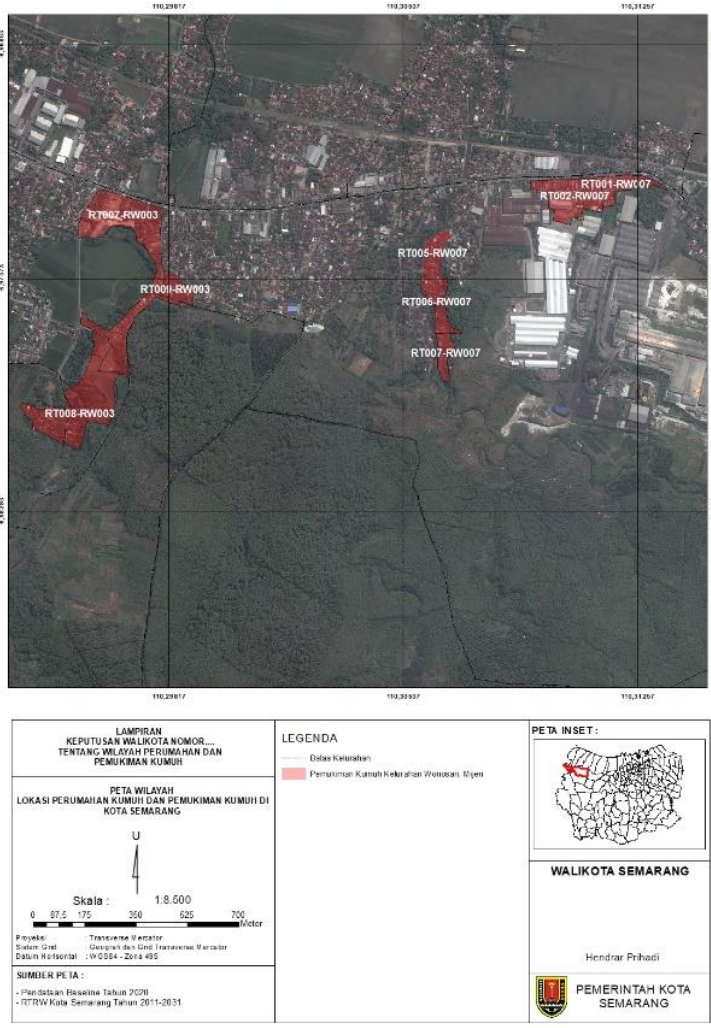
NAMA LOKASI	LUAS (HA)	LINGKUP ADMINSTRATIF			KEPENDUDUKAN		KOORDINAT						KEKUMUHAN	
		RT/ RW	KELURAHAN/ DESA	KECAMATAN/ DISTRIK	JUMLAH	KEPADATAN	X			Y			NILAI	TINGKAT
							Derajat	Menit	Detik	Derajat	Menit	Detik		
SUKOREJO	0,41	1 / VII	SUKOREJO	GUNUNG PATI	96	>200 jiwa/Ha	110	22	58,49	-7	-1	-42,17	24	Ringan
SUKOREJO	0,83	3 / VII	SUKOREJO	GUNUNG PATI	115	<150 jiwa/Ha	110	23	3,6	-7	-1	-39,18	20	Ringan
SUKOREJO	0,80	9 / VII	SUKOREJO	GUNUNG PATI	101	<150 jiwa/Ha	110	22	58,98	-7	-1	-44,77	19	Ringan
SUKOREJO	0,36	11 / VII	SUKOREJO	GUNUNG PATI	102	>200 jiwa/Ha	110	23	0,72	-7	-1	-42,73	23	Ringan

N. Kawasan Kumuh Kecamatan Ngaliyan



Gambar 0-46 Peta Kawasan Kumuh Kelurahan Wates

NAMA LOKASI	LUAS (HA)	LINGKUP ADMINSTRATIF			KEPENDUDUKAN		KOORDINAT						KEKUMUHAN	
		RT/ RW	KELURAHAN/ DESA	KECAMATAN/ DISTRIK	JUMLAH	KEPADATAN	X			Y			NILAI	TINGKAT
							Derajat	Menit	Detik	Derajat	Menit	Detik		
WATES	1,00	1 / II	WATES	NGALIYAN	122	<150 jiwa/Ha	110	19	25,61	-7	0	-29,88	23	Ringan
WATES	5,00	6 / III	WATES	NGALIYAN	170	<150 jiwa/Ha	110	18	41,83	-7	-1	-8,47	19	Ringan
WATES	2,74	10 / III	WATES	NGALIYAN	90	<150 jiwa/Ha	110	18	27,22	-7	0	-18,4	37	Ringan



Gambar 0-47 Peta Kawasan Kumuh Kelurahan Wonosari

NAMA LOKASI	LUAS (HA)	LINGKUP ADMINSTRATIF			KEPENDUDUKAN		KOORDINAT						KEKUMUHAN	
		RT/RW	KELURAHAN/DESA	KECAMATAN/DISTRIK	JUMLAH	KEPADATAN	X			Y			NILAI	TINGKAT
							Derajat	Menit	Detik	Derajat	Menit	Detik		
WONOSARI	1,00	1 / VII	WONOSARI	NGALIYAN	156	151-200 Jiwa/Ha	110	18	41,96	-6	-58	-22,53	24	Ringan
WONOSARI	2,52	2 / VII	WONOSARI	NGALIYAN	223	<150 jiwa/Ha	110	18	36,72	-6	-58	-23,91	17	Ringan
WONOSARI	0,95	5 / VII	WONOSARI	NGALIYAN	289	>200 jiwa/Ha	110	18	22,64	-6	-58	-31,21	21	Ringan
WONOSARI	1,23	6 / VII	WONOSARI	NGALIYAN	164	<150 jiwa/Ha	110	18	22,69	-6	-58	-33,57	30	Ringan
WONOSARI	5,98	7 / III	WONOSARI	NGALIYAN	176	<150 jiwa/Ha	110	17	50,56	-6	-58	-26,64	18	Ringan
WONOSARI	0,66	7 / VII	WONOSARI	NGALIYAN	159	>200 jiwa/Ha	110	18	23,63	-6	-58	-39,54	43	Sedang
WONOSARI	4,91	8 / III	WONOSARI	NGALIYAN	436	<150 jiwa/Ha	110	17	45,29	-6	-58	-46,19	22	Ringan
WONOSARI	0,85	9 / III	WONOSARI	NGALIYAN	143	151-200 Jiwa/Ha	110	17	53,51	-6	-58	-33,99	21	Ringan

BAB VI

RENCANA PENCEGAHAN TERHADAP TUMBUH DAN BERKEMBANGNYA PERUMAHAN KUMUH DAN PERMUKIMAN KUMUH

6.1. PROGRAM DAN KEGIATAN PENCEGAHAN TERHADAP TUMBUH DAN BERKEMBANGNYA PERUMAHAN KUMUH DAN PERMUKIMAN KUMUH

Kebutuhan program penanganan kawasan permukiman kumuh Kota Semarang didasarkan pada permasalahan yang terjadi dimana dari permasalahan dirumuskan konsep dan strategi sebagai bagian awal dalam rangka penyelesaian permasalahan. Dari strategi yang ada akan diturunkan kedalam kebutuhan program penanganan (yang dipisahkan dalam rangka pencegahan dan peningkatan kualitas permukiman kumuh).

Penyusunan program penanganan perumahan kumuh dan permukiman kumuh ini dilakukan dengan model pembangunan berbasis kawasan dan lingkungan melalui pendekatan perencanaan partisipatif pada kawasan prioritas. Program dan kegiatan penanganan perumahan kumuh dan permukiman kumuh disusun sesuai dengan indikator kekumuhan berdasarkan strategi penanganan kumuh dan target yang ingin dicapai dari penanganan kawasan kumuh prioritas akan dibahas oleh pemangku kepentingan yang ada di daerah dan disepakati dalam suatu memorandum keterpaduan program baik skala kota dan kawasan. Adapun program penanganan perumahan kumuh dan permukiman kumuh skala kota di Kota Semarang, adalah sebagai berikut:

Tabel 6.1-1 Program dan Kegiatan Pencegahab Terhadap Tumbuh dan Berkembangnya Perumahan Kumuh dan Permukiman Kumuh

KAWASAN KUMUH			ASPEK YANG DIAMATI	KONDISI FAKTUAL DAN ISU STRATEGIS	KEBUTUHAN PENANGANAN			
NAMA KAWASAN	KECAMATAN	DESA/KELU RAHAN			PENCEGAHAN TUMBUH BERKEMBANGNYA PERUM KUMUH DAN PERKIM KUMUH			
					KONSEP	STRATEGI	PROGRAM	KEGIATAN
Kawasan Dadapsari-Kuningan	Kecamatan Semarang Utara	Kelurahan Dadapsari	Bangunan Gedung	Bangunan Tidak Memenuhi Persyaratan Teknis	Pemberdayaan masyarakat	Kampanye lingkungan rumah sederhana sehat	Sosialisasi dan Pelatihan	Sosialisasi Program
Luas Kawasan : 39,42 Ha		Kelurahan Kuningan						Kampanye Rumah Layak Huni
			Jalan	Jalan sering tergenang	Pengawasan dan Pengendalian	Pemeliharaan Rutin	Sosialisasi	Sosialisasi Program
				Kondisi permukaan jalan yang rusak				Edukasi kepada masyarakat mengenai pemeliharaan jalan lingkungan
			Air Minum	Kondisi suplai air masih belum cukup dan kontinuitas kurang	Pembentukan karakter dan perilaku masyarakat hemat air	Pemeliharaan Rutin	Sosialisasi	Sosialisasi Program
								Kampanye air minum dari Perumda Air Minum Titra Moedal

KAWASAN KUMUH			ASPEK YANG DIAMATI	KONDISI FAKTUAL DAN ISU STRATEGIS	KEBUTUHAN PENANGANAN				
NAMA KAWASAN	KECAMATAN	DESA/KELURAHAN			PENCEGAHAN TUMBUH BERKEMBANGNYA PERUM KUMUH DAN PERKIM KUMUH				
					KONSEP	STRATEGI	PROGRAM	KEGIATAN	
			Drainase	System drainase belum terhubung dengan system kota	Pembentukan Kelompok Peduli Lingkungan	Pemeliharaan Drainase Lingkungan	Sosialisasi dan Edukasi	Sosialisasi Program	
				Masih banyak saluran drainase yang rusak/tidak berfungsi dengan optimal				Edukasi kepada masyarakat tentang pemeliharaan drainase lingkungan	
			Air Limbah	Masih kurangnya prasarana sanitasi dan penyediaan septictank	Pemberdayaan Masyarakat	Pemisahan saluran air limbah domestik dari drainase lingkungan	Sosialisasi dan Edukasi	Sosialisasi program	
				Masih adanya air limbah yang terbuang ke saluran				<ul style="list-style-type: none"> • Pendataan jamban keluarga • Pengawasan 	Edukasi kepada masyarakat untuk memisahkan saluran air limbah domestik dari drainase lingkungan
									Kampanye sanitasi
			Persampahan	Kurangnya pemeliharaan sarana persampahan	<ul style="list-style-type: none"> • Pemberian ketrampilan pemanfaatan sampah • Penyuluhan kepada warga masyarakat 	Pengelolaan sampah rumah tangga dan	Sosialisasi dan Edukasi	Sosialisasi Program	

KAWASAN KUMUH			ASPEK YANG DIAMATI	KONDISI FAKTUAL DAN ISU STRATEGIS	KEBUTUHAN PENANGANAN			
NAMA KAWASAN	KECAMATAN	DESA/KELU RAHAN			PENCEGAHAN TUMBUH BERKEMBANGNYA PERUM KUMUH DAN PERKIM KUMUH			
					KONSEP	STRATEGI	PROGRAM	KEGIATAN
				Kurangnya kesadaran masyarakat terhadap pengelolaan sampah dan pemeliharaan kesehatan lingkungan	<ul style="list-style-type: none"> Pembentukan lembaga pengelola sampah Pendampingan dan penyuluhan kepada masyarakat 	sampah sejenis rumah tangga		Edukasi kepada masyarakat tentang pengelolaan sampah rumah tangga dan sampah sejenis rumah tangga
								Kampanye pengolahan sampah
			Ruang Terbuka Hijau	Komposisi RTH masih minim	Pemberdayaan Masyarakat	Kampanye penyediaan RTH	Sosialisasi	Sosialisasi Program
								Edukasi tentang pemanfaatan RTH private (halaman rumah dan halaman kantor)
			Proteksi Kebakaran	<ul style="list-style-type: none"> Tidak adanya sistem proteksi 	Pemberian keterampilan pemadam api	Pengadaan hidran,	Sosialisasi	Sosialisasi Program

KAWASAN KUMUH			ASPEK YANG DIAMATI	KONDISI FAKTUAL DAN ISU STRATEGIS	KEBUTUHAN PENANGANAN			
NAMA KAWASAN	KECAMATAN	DESA/KELURAHAN			PENCEGAHAN TUMBUH BERKEMBANGNYA PERUM KUMUH DAN PERKIM KUMUH			
					KONSEP	STRATEGI	PROGRAM	KEGIATAN
				kebakaran di kawasan permukiman • Bangunan hunian padat dan banyak gang sempit		kendaraan pemadam roda tiga, dan APAR		Edukasi dan simulasi terhadap penanganan kebakaran
Kawasan Jatibarang	Kecamatan Mijen	Kelurahan Jatibarang	Bangunan Gedung	Bangunan Tidak Memenuhi Persyaratan Teknis	Pemberdayaan masyarakat	Kampanye lingkungan rumah sederhana sehat	Sosialisasi dan Pelatihan	Sosialisasi Program
Luas Kawasan : 25,62 Ha								Kampanye Rumah Layak Huni
			Jalan	Jalan sering tergenang	Pengawasan dan Pengendalian	Pemeliharaan Rutin	Sosialisasi	Sosialisasi Program
				Kondisi permukaan jalan yang rusak				Edukasi kepada masyarakat mengenai pemeliharaan jalan lingkungan
			Air Minum	Kondisi suplai air masih belum cukup	Pembentukan karakter dan perilaku masyarakat hemat air	Pemeliharaan Rutin	Sosialisasi	Sosialisasi Program

KAWASAN KUMUH			ASPEK YANG DIAMATI	KONDISI FAKTUAL DAN ISU STRATEGIS	KEBUTUHAN PENANGANAN			
NAMA KAWASAN	KECAMATAN	DESA/KELURAHAN			PENCEGAHAN TUMBUH BERKEMBANGNYA PERUM KUMUH DAN PERKIM KUMUH			
					KONSEP	STRATEGI	PROGRAM	KEGIATAN
				dan kontinuitas kurang				Kampanye air minum dari Perumda Air Minum Titra Moedal
			Drainase	System drainase belum terhubung dengan system kota	Pembentukan Kelompok Peduli Lingkungan	Pemeliharaan Drainase Lingkungan	Sosialisasi	Sosialisasi Program
				Masih banyak saluran drainase yang rusak/tidak berfungsi dengan optimal		Penambahan resapan air		Edukasi kepada masyarakat tentang pemeliharaan drainase lingkungan
			Air Limbah	Masih kurangnya prasarana sanitasi dan penyediaan septictank	Pemberdayaan Masyarakat	Sosialisasi pemisahan saluran buangan rumah tangga	Sosialisasi	Sosialisasi program
				Masih adanya air limbah yang terbuang ke saluran	<ul style="list-style-type: none"> • Pendataan jamban keluarga • Pengawasan 			Edukasi kepada masyarakat untuk memisahkan saluran air limbah domestik dari drainase lingkungan

KAWASAN KUMUH			ASPEK YANG DIAMATI	KONDISI FAKTUAL DAN ISU STRATEGIS	KEBUTUHAN PENANGANAN			
NAMA KAWASAN	KECAMATAN	DESA/KELURAHAN			PENCEGAHAN TUMBUH BERKEMBANGNYA PERUM KUMUH DAN PERKIM KUMUH			
					KONSEP	STRATEGI	PROGRAM	KEGIATAN
								Kampanye sanitasi
			Persampahan	Kurangnya pemeliharaan sarana persampahan	<ul style="list-style-type: none"> • Pemberian ketrampilan pemanfaatan sampah • Penyuluhan kepada warga masyarakat 	Sosialisasi pentingnya pengelolaan sampah pada tempatnya	Sosialisasi	Sosialisasi Program
		Kurangnya kesadaran masyarakat terhadap pengelolaan sampah dan pemeliharaan kesehatan lingkungan		<ul style="list-style-type: none"> • Pembentukan lembaga pengelola sampah • Pendampingan dan penyuluhan kepada masyarakat 				Edukasi kepada masyarakat tentang pengelolaan sampah rumah tangga dan sampah sejenis rumah tangga
								Kampanye pengolahan sampah
			Ruang Terbuka Hijau	Komposisi RTH masih minim	Pemberdayaan Masyarakat	Kampanye penyediaan RTH	Sosialisasi	Sosialisasi Program

KAWASAN KUMUH			ASPEK YANG DIAMATI	KONDISI FAKTUAL DAN ISU STRATEGIS	KEBUTUHAN PENANGANAN			
NAMA KAWASAN	KECAMATAN	DESA/KELURAHAN			PENCEGAHAN TUMBUH BERKEMBANGNYA PERUM KUMUH DAN PERKIM KUMUH			
					KONSEP	STRATEGI	PROGRAM	KEGIATAN
								Edukasi tentang pemanfaatan RTH private (halaman rumah dan halaman kantor)
			Proteksi Kebakaran	Tidak adanya sistem proteksi kebakaran di kawasan permukiman	Pemberian keterampilan pemadam api	Pengadaan hidran, kendaraan pemadam roda tiga, dan APAR	Sosialisasi	Sosialisasi Program
								Edukasi dan simulasi terhadap penanganan kebakaran
Kawasan Tambangan	Kecamatan Mijen	Kelurahan Tambangan	Bangunan Gedung	Bangunan Tidak Memenuhi Persyaratan Teknis	Pemberdayaan masyarakat	Kampanye lingkungan rumah sederhana sehat	Sosialisasi dan Pelatihan	Sosialisasi Program
Luas Kawasan : 19,62 Ha								Kampanye Rumah Layak Huni
			Jalan	Jalan sering tergenang	Pengawasan dan Pengendalian	Pemeliharaan Rutin	Sosialisasi	Sosialisasi Program
				Kondisi permukaan jalan yang rusak				Edukasi kepada masyarakat mengenai

KAWASAN KUMUH			ASPEK YANG DIAMATI	KONDISI FAKTUAL DAN ISU STRATEGIS	KEBUTUHAN PENANGANAN			
NAMA KAWASAN	KECAMATAN	DESA/KELU RAHAN			PENCEGAHAN TUMBUH BERKEMBANGNYA PERUM KUMUH DAN PERKIM KUMUH			
					KONSEP	STRATEGI	PROGRAM	KEGIATAN
								pemeliharaan jalan lingkungan
			Air Minum	Kondisi suplai air masih belum cukup dan kontinuitas kurang	Pembentukan karakter dan perilaku masyarakat hemat air	Pemeliharaan Rutin	Sosialisasi	Sosialisasi Program
								Kampanye air minum dari Perumda Air Minum Titra Moedal
			Drainase	System drainase belum terhubung dengan system kota	Pembentukan Kelompok Peduli Lingkungan	Pemeliharaan Drainase Lingkungan	Sosialisasi	Sosialisasi Program
				Masih banyak saluran drainase yang rusak/tidak berfungsi dengan optimal		Penambahan resapan air		Edukasi kepada masyakat tentang pemeliharaan drainase lingkungan
			Air Limbah	Masih kurangnya prasarana sanitasi dan penyediaan septictank	Pemberdayaan Masyarakat	Sosialisasi pemisahan saluran buangan rumah tangga	Sosialisasi	Sosialisasi program
				Masih adanya air limbah yang terbuang ke saluran	Pendataan jamban keluarga Pengawasan			Edukasi kepada masyarakat untuk memisahkan saluran air

KAWASAN KUMUH			ASPEK YANG DIAMATI	KONDISI FAKTUAL DAN ISU STRATEGIS	KEBUTUHAN PENANGANAN			
NAMA KAWASAN	KECAMATAN	DESA/KELURAHAN			PENCEGAHAN TUMBUH BERKEMBANGNYA PERUM KUMUH DAN PERKIM KUMUH			
					KONSEP	STRATEGI	PROGRAM	KEGIATAN
								limbah domestik dari drainase lingkungan
								Kampanye sanitasi
			Persampahan	Kurangnya pemeliharaan sarana persampahan	<ul style="list-style-type: none"> • Pemberian ketrampilan pemanfaatan sampah • Penyuluhan kepada warga masyarakat 	Sosialisasi pentingnya pengelolaan sampah pada tempatnya	Sosialisasi	Sosialisasi Program
				Kurangnya kesadaran masyarakat terhadap pengelolaan sampah dan pemeliharaan kesehatan lingkungan	<ul style="list-style-type: none"> • Pembentukan lembaga pengelola sampah • Pendampingan dan penyuluhan kepada masyarakat 			Edukasi kepada masyarakat tentang pengelolaan sampah rumah tangga dan sampah sejenis rumah tangga
								Kampanye pengolahan sampah
			Ruang Terbuka Hijau	Komposisi RTH masih minim	Pemberdayaan Masyarakat	Kampanye penyediaan RTH	Sosialisasi	Sosialisasi Program

KAWASAN KUMUH			ASPEK YANG DIAMATI	KONDISI FAKTUAL DAN ISU STRATEGIS	KEBUTUHAN PENANGANAN			
NAMA KAWASAN	KECAMATAN	DESA/KELURAHAN			PENCEGAHAN TUMBUH BERKEMBANGNYA PERUM KUMUH DAN PERKIM KUMUH			
					KONSEP	STRATEGI	PROGRAM	KEGIATAN
								Edukasi tentang pemanfaatan RTH private (halaman rumah dan halaman kantor)
			Proteksi Kebakaran	Tidak adanya sistem proteksi kebakaran di kawasan permukiman	Pemberian keterampilan pemadam api	Pengadaan hidran, kendaraan pemadam roda tiga, dan APAR	Sosialisasi	Sosialisasi Program
								Edukasi dan simulasi terhadap penanganan kebakaran
Kawasan Tanjung Mas	Kecamatan Semarang Utara	Kelurahan Tanjung Mas	Bangunan Gedung	Bangunan Tidak Memenuhi Persyaratan Teknis	Pemberdayaan masyarakat	Kampanye lingkungan rumah sederhana sehat	Sosialisasi dan Pelatihan	Sosialisasi Program
Luas Kawasan : 17,34 Ha								Sosialisasi Rumah Sehat

KAWASAN KUMUH			ASPEK YANG DIAMATI	KONDISI FAKTUAL DAN ISU STRATEGIS	KEBUTUHAN PENANGANAN			
NAMA KAWASAN	KECAMATAN	DESA/KELURAHAN			PENCEGAHAN TUMBUH BERKEMBANGNYA PERUM KUMUH DAN PERKIM KUMUH			
					KONSEP	STRATEGI	PROGRAM	KEGIATAN
			Jalan	Jalan sering tergenang	Pengawasan dan Pengendalian	Pemeliharaan Rutin	Sosialisasi	Sosialisasi dan edukasi kepada masyarakat terkait ketentuan pembangunan sesuai standar
				Kondisi permukaan jalan yang rusak				
			Air Minum	Kondisi suplai air masih belum cukup dan kontinuitas kurang	Pembentukan karakter dan perilaku masyarakat hemat air	Pemeliharaan Rutin	Sosialisasi	Sosialisasi Program
								Sosialisasi kepada masyarakat terkait penyediaan air minum
			Drainase	System drainase belum terhubung dengan system kota	Pembentukan Kelompok Peduli Lingkungan	Pemeliharaan Drainase Lingkungan	Sosialisasi	Sosialisasi Program
								Sosialisasi kepada masyarakat terkait pemeliharaan drainase lingkungan

KAWASAN KUMUH			ASPEK YANG DIAMATI	KONDISI FAKTUAL DAN ISU STRATEGIS	KEBUTUHAN PENANGANAN			
NAMA KAWASAN	KECAMATAN	DESA/KELURAHAN			PENCEGAHAN TUMBUH BERKEMBANGNYA PERUM KUMUH DAN PERKIM KUMUH			
					KONSEP	STRATEGI	PROGRAM	KEGIATAN
				Masih banyak saluran drainase yang rusak/tidak berfungsi dengan optimal		Penambahan resapan air		Edukasi kepada masyarakat tentang pemeliharaan drainase lingkungan
			Air Limbah	Masih kurangnya prasarana sanitasi dan penyediaan septictank	Pemberdayaan Masyarakat	Sosialisasi pemisahan saluran buangan rumah tangga	Sosialisasi	Sosialisasi Program
				Masih adanya air limbah yang terbuang ke saluran	Pendataan jamban keluarga Pengawasan			Sosialisasi kepada masyarakat mengenai pemisahan saluran buangan rumah tangga
								Edukasi kepada masyarakat untuk memisahkan saluran air limbah domestik dari drainase lingkungan
								Kampanye sanitasi

KAWASAN KUMUH			ASPEK YANG DIAMATI	KONDISI FAKTUAL DAN ISU STRATEGIS	KEBUTUHAN PENANGANAN			
NAMA KAWASAN	KECAMATAN	DESA/KELU RAHAN			PENCEGAHAN TUMBUH BERKEMBANGNYA PERUM KUMUH DAN PERKIM KUMUH			
					KONSEP	STRATEGI	PROGRAM	KEGIATAN
			Persampahan	Kurangnya pemeliharaan sarana persampahan	<ul style="list-style-type: none"> Pemberian ketrampilan pemanfaatan sampah Penyuluhan kepada warga masyarakat	Sosialisasi pentingnya pengelolaan sampah pada tempatnya	Sosialisasi	Sosialisasi Program
		Kurangnya kesadaran masyarakat terhadap pengelolaan sampah dan pemeliharaan kesehatan lingkungan		Pembentukan lembaga pengelola sampah Pendampingan dan penyuluhan kepada masyarakat				Edukasi kepada masyarakat tentang pengelolaan sampah rumah tangga dan sampah sejenis rumah tangga
								Kampanye pengolahan sampah
			Ruang Terbuka Hijau	Komposisi RTH masih minim	Pemberdayaan Masyarakat	Kampanye penyediaan RTH	Sosialisasi	Sosialisasi Program
								Edukasi tentang pemanfaatan RTH private (halaman rumah dan halaman kantor)
			Proteksi Kebakaran	<ul style="list-style-type: none"> Tidak adanya sistem proteksi 	Pemberian keterampilan pemadam api	Pengadaan hidran,	Sosialisasi	Sosialisasi Program

KAWASAN KUMUH			ASPEK YANG DIAMATI	KONDISI FAKTUAL DAN ISU STRATEGIS	KEBUTUHAN PENANGANAN			
NAMA KAWASAN	KECAMATAN	DESA/KELURAHAN			PENCEGAHAN TUMBUH BERKEMBANGNYA PERUM KUMUH DAN PERKIM KUMUH			
					KONSEP	STRATEGI	PROGRAM	KEGIATAN
				kebakaran di kawasan permukiman • Bangunan hunian padat dan banyak gang sempit		kendaraan pemadam roda tiga, dan APAR		Edukasi dan simulasi terhadap penanganan kebakaran
			Land Subsidence	Permukiman rawan terdampak penurunan muka tanah	Pemberdayaan Masyarakat	Pembatasan pengambilan air bawah tanah secara berkala	Sosialisasi	Sosialisasi Program
								Sosialisasi kepada masyarakat tentang pengurangan penggunaan air tanah
						Penanaman mangrove /bakau		Sosialisasi dan ajakan persuasif ke masyarakat terkait penanaman mangrove/bakau untuk pencegahan land subsidence
Kawasan Banjardowo	Kecamatan Genuk	Kelurahan Genuk	Bangunan Gedung		Pemberdayaan masyarakat	Kampanye lingkungan		Sosialisasi Program

KAWASAN KUMUH			ASPEK YANG DIAMATI	KONDISI FAKTUAL DAN ISU STRATEGIS	KEBUTUHAN PENANGANAN			
NAMA KAWASAN	KECAMATAN	DESA/KELURAHAN			PENCEGAHAN TUMBUH BERKEMBANGNYA PERUM KUMUH DAN PERKIM KUMUH			
					KONSEP	STRATEGI	PROGRAM	KEGIATAN
				Bangunan Tidak Memenuhi Persyaratan Teknis		rumah sederhana sehat	Sosialisasi dan Pelatihan	
Luas Kawasan : 28,15 Ha								Kampanye Rumah Layak Huni
			Jalan	Jalan sering tergenang	Pengawasan dan Pengendalian	Pemeliharaan Rutin	Sosialisasi	Sosialisasi Program
				Kondisi permukaan jalan yang rusak				Edukasi kepada masyarakat mengenai pemeliharaan jalan lingkungan
			Air Minum	Kondisi suplai air masih belum cukup dan kontinuitas kurang	Pembentukan karakter dan perilaku masyarakat hemat air	Pemeliharaan Rutin	Sosialisasi	Sosialisasi Program
								Kampanye air minum dari Perumda Air Minum Titra Moedal
			Drainase	System drainase belum terhubung dengan system kota	Pembentukan Kelompok Peduli Lingkungan	Pemeliharaan Drainase Lingkungan	Sosialisasi	Sosialisasi Program

KAWASAN KUMUH			ASPEK YANG DIAMATI	KONDISI FAKTUAL DAN ISU STRATEGIS	KEBUTUHAN PENANGANAN			
NAMA KAWASAN	KECAMATAN	DESA/KELURAHAN			PENCEGAHAN TUMBUH BERKEMBANGNYA PERUM KUMUH DAN PERKIM KUMUH			
					KONSEP	STRATEGI	PROGRAM	KEGIATAN
				Masih banyak saluran drainase yang rusak/tidak berfungsi dengan optimal		Penambahan resapan air		Edukasi kepada masyarakat tentang pemeliharaan drainase lingkungan
			Air Limbah	Masih kurangnya prasarana sanitasi dan penyediaan septictank	Pemberdayaan Masyarakat	Sosialisasi pemisahan saluran buangan rumah tangga	Sosialisasi	Sosialisasi program
				Masih adanya air limbah yang terbuang ke saluran	Pendataan jamban keluarga Pengawasan			Edukasi kepada masyarakat untuk memisahkan saluran air limbah domestik dari drainase lingkungan
								Kampanye sanitasi
			Persampahan	Kurangnya pemeliharaan sarana persampahan	Pemberian ketrampilan pemanfaatan sampah dan penyuluhan kepada warga masyarakat	Sosialisasi pentingnya pengelolaan	Sosialisasi	Sosialisasi Program

KAWASAN KUMUH			ASPEK YANG DIAMATI	KONDISI FAKTUAL DAN ISU STRATEGIS	KEBUTUHAN PENANGANAN			
NAMA KAWASAN	KECAMATAN	DESA/KELURAHAN			PENCEGAHAN TUMBUH BERKEMBANGNYA PERUM KUMUH DAN PERKIM KUMUH			
					KONSEP	STRATEGI	PROGRAM	KEGIATAN
				Kurang kesadaran masyarakat terhadap pengelolaan sampah dan pemeliharaan kesehatan lingkungan	<ul style="list-style-type: none"> Pembentukan lembaga pengelola sampah Pendampingan dan penyuluhan kepada masyarakat 	sampah pada tempatnya		Edukasi kepada masyarakat tentang pengelolaan sampah rumah tangga dan sampah sejenis rumah tangga
								Kampanye pengolahan sampah
			Ruang Terbuka Hijau	Komposisi RTH masih minim	Pemberdayaan Masyarakat	Kampanye penyediaan RTH	Sosialisasi	Sosialisasi Program
								Edukasi tentang pemanfaatan RTH private (halaman rumah dan halaman kantor)
			Proteksi Kebakaran	Tidak adanya sistem proteksi kebakaran	Pemberian keterampilan pemadam api	Pengadaan hidran, kendaraan	Sosialisasi	Sosialisasi Program

KAWASAN KUMUH			ASPEK YANG DIAMATI	KONDISI FAKTUAL DAN ISU STRATEGIS	KEBUTUHAN PENANGANAN			
NAMA KAWASAN	KECAMATAN	DESA/KELURAHAN			PENCEGAHAN TUMBUH BERKEMBANGNYA PERUM KUMUH DAN PERKIM KUMUH			
					KONSEP	STRATEGI	PROGRAM	KEGIATAN
				di kawasan permukiman		pemadam roda tiga, dan APAR		Edukasi dan simulasi terhadap penanganan kebakaran
Kawasan Jabungan	Kecamatan Banyumanik	Kelurahan Jabungan	Bangunan Gedung	Bangunan Tidak Memenuhi Persyaratan Teknis	Pemberdayaan masyarakat	Kampanye lingkungan rumah sederhana sehat	Sosialisasi dan Pelatihan	Sosialisasi Program
Luas Kawasan : 18,50 Ha								Kampanye Rumah Layak Huni
			Jalan	Jalan sering tergenang	Pengawasan dan Pengendalian	Pemeliharaan Rutin	Sosialisasi	Sosialisasi Program
				Kondisi permukaan jalan yang rusak				Edukasi kepada masyarakat mengenai pemeliharaan jalan lingkungan
			Air Minum	Kondisi suplai air masih belum cukup dan kontinuitas kurang	Pembentukan karakter dan perilaku masyarakat hemat air	Pemeliharaan Rutin	Sosialisasi	Sosialisasi Program
								Kampanye air minum dari Perumda Air Minum Titra Moedal

KAWASAN KUMUH			ASPEK YANG DIAMATI	KONDISI FAKTUAL DAN ISU STRATEGIS	KEBUTUHAN PENANGANAN				
NAMA KAWASAN	KECAMATAN	DESA/KELURAHAN			PENCEGAHAN TUMBUH BERKEMBANGNYA PERUM KUMUH DAN PERKIM KUMUH				
					KONSEP	STRATEGI	PROGRAM	KEGIATAN	
			Drainase	System drainase belum terhubung dengan system kota	Pembentukan Kelompok Peduli Lingkungan	Pemeliharaan Drainase Lingkungan	Sosialisasi	Sosialisasi Program	
				Masih banyak saluran drainase yang rusak/tidak berfungsi dengan optimal		Penambahan resapan air		Edukasi kepada masyarakat tentang pemeliharaan drainase lingkungan	
			Air Limbah	Masih kurangnya prasarana sanitasi dan penyediaan septictank	Pemberdayaan Masyarakat	Sosialisasi pemisahan saluran buangan rumah tangga	Sosialisasi	Sosialisasi program	
				Masih adanya air limbah yang terbuang ke saluran				<ul style="list-style-type: none"> • Pendataan jamban keluarga • Pengawasan 	Edukasi kepada masyarakat untuk memisahkan saluran air limbah domestik dari drainase lingkungan
									Kampanye sanitasi
			Persampahan	Kurangnya pemeliharaan sarana persampahan	<ul style="list-style-type: none"> • Pemberian ketrampilan pemanfaatan sampah • Penyuluhan kepada warga masyarakat 	Sosialisasi pentingnya pengelolaan	Sosialisasi	Sosialisasi Program	

KAWASAN KUMUH			ASPEK YANG DIAMATI	KONDISI FAKTUAL DAN ISU STRATEGIS	KEBUTUHAN PENANGANAN			
NAMA KAWASAN	KECAMATAN	DESA/KELURAHAN			PENCEGAHAN TUMBUH BERKEMBANGNYA PERUM KUMUH DAN PERKIM KUMUH			
					KONSEP	STRATEGI	PROGRAM	KEGIATAN
				Kurangya kesadaran masyarakat terhadap pengelolaan sampah dan pemeliharaan kesehatan lingkungan	<ul style="list-style-type: none"> • Pembentukan lembaga pengelola sampah • Pendampingan dan penyuluhan kepada masyarakat 	sampah pada tempatnya		Edukasi kepada masyarakat tentang pengelolaan sampah rumah tangga dan sampah sejenis rumah tangga
								Kampanye pengolahan sampah
			Ruang Terbuka Hijau	Komposisi RTH masih minim	Pemberdayaan Masyarakat	Kampanye penyediaan RTH	Sosialisasi	Sosialisasi Program
								Edukasi tentang pemanfaatan RTH private (halaman rumah dan halaman kantor)
			Proteksi Kebakaran	Tidak adanya sistem proteksi kebakaran di kawasan permukiman	Pemberian keterampilan pemadam api	Pengadaan hidran, kendaraan	Sosialisasi	Sosialisasi Program

KAWASAN KUMUH			ASPEK YANG DIAMATI	KONDISI FAKTUAL DAN ISU STRATEGIS	KEBUTUHAN PENANGANAN			
NAMA KAWASAN	KECAMATAN	DESA/KELURAHAN			PENCEGAHAN TUMBUH BERKEMBANGNYA PERUM KUMUH DAN PERKIM KUMUH			
					KONSEP	STRATEGI	PROGRAM	KEGIATAN
						pemadam roda tiga, dan APAR		Edukasi dan simulasi terhadap penanganan kebakaran
Kawasan Karanganyar	Kecamatan Tugu	Kelurahan Karanganyar	Bangunan Gedung	Bangunan Tidak Memenuhi Persyaratan Teknis	Pemberdayaan masyarakat	Kampanye lingkungan rumah sederhana sehat	Sosialisasi dan Pelatihan	Sosialisasi Program
Luas Kawasan : 19,25 Ha								Kampanye Rumah Layak Huni
			Jalan	Jalan sering tergenang	Pengawasan dan Pengendalian	Pemeliharaan Rutin	Sosialisasi	Sosialisasi Program
				Kondisi permukaan jalan yang rusak				Edukasi kepada masyarakat mengenai pemeliharaan jalan lingkungan
			Air Minum	Kondisi suplai air masih belum cukup dan kontinuitas kurang	Pembentukan karakter dan perilaku masyarakat hemat air	Pemeliharaan Rutin	Sosialisasi	Sosialisasi Program

KAWASAN KUMUH			ASPEK YANG DIAMATI	KONDISI FAKTUAL DAN ISU STRATEGIS	KEBUTUHAN PENANGANAN			
NAMA KAWASAN	KECAMATAN	DESA/KELURAHAN			PENCEGAHAN TUMBUH BERKEMBANGNYA PERUM KUMUH DAN PERKIM KUMUH			
					KONSEP	STRATEGI	PROGRAM	KEGIATAN
								Kampanye air minum dari Perumda Air Minum Titra Moedal
			Drainase	System drainase belum terhubung dengan system kota	Pembentukan Kelompok Peduli Lingkungan	Pemeliharaan Drainase Lingkungan	Sosialisasi	Sosialisasi Program
				Masih banyak saluran drainase yang rusak/tidak berfungsi dengan optimal		Penambahan resapan air		Edukasi kepada masyarakat tentang pemeliharaan drainase lingkungan
			Air Limbah	Masih kurangnya prasarana sanitasi dan penyediaan septictank	Pemberdayaan Masyarakat	Sosialisasi pemisahan saluran buangan rumah tangga	Sosialisasi	Sosialisasi program
				Masih adanya air limbah yang terbuang ke saluran				<ul style="list-style-type: none"> • Pendataan jamban keluarga • Pengawasan

KAWASAN KUMUH			ASPEK YANG DIAMATI	KONDISI FAKTUAL DAN ISU STRATEGIS	KEBUTUHAN PENANGANAN				
NAMA KAWASAN	KECAMATAN	DESA/KELURAHAN			PENCEGAHAN TUMBUH BERKEMBANGNYA PERUM KUMUH DAN PERKIM KUMUH				
					KONSEP	STRATEGI	PROGRAM	KEGIATAN	
			Persampahan	Kurangnya pemeliharaan sarana persampahan	<ul style="list-style-type: none"> • Pemberian ketrampilan pemanfaatan sampah • Penyuluhan kepada warga masyarakat 	Sosialisasi pentingnya pengelolaan sampah pada tempatnya	Sosialisasi	Sosialisasi Program	
				Kurangnya kesadaran masyarakat terhadap pengelolaan sampah dan pemeliharaan kesehatan lingkungan				<ul style="list-style-type: none"> • Pembentukan lembaga pengelola sampah • Pendampingan dan penyuluhan kepada masyarakat 	Edukasi kepada masyarakat tentang pengelolaan sampah rumah tangga dan sampah sejenis rumah tangga
									Kampanye pengolahan sampah
			Ruang Terbuka Hijau	Komposisi RTH masih minim	Pemberdayaan Masyarakat	Kampanye penyediaan RTH	Sosialisasi	Sosialisasi Program	
								Edukasi tentang pemanfaatan RTH private (halaman rumah dan halaman kantor)	

KAWASAN KUMUH			ASPEK YANG DIAMATI	KONDISI FAKTUAL DAN ISU STRATEGIS	KEBUTUHAN PENANGANAN			
NAMA KAWASAN	KECAMATAN	DESA/KELURAHAN			PENCEGAHAN TUMBUH BERKEMBANGNYA PERUM KUMUH DAN PERKIM KUMUH			
					KONSEP	STRATEGI	PROGRAM	KEGIATAN
			Proteksi Kebakaran	Tidak adanya sistem proteksi kebakaran di kawasan permukiman	Pemberian keterampilan pemadam api	Pengadaan hidran, kendaraan pemadam roda tiga, dan APAR	Sosialisasi	Sosialisasi Program
								Edukasi dan simulasi terhadap penanganan kebakaran

6.2. RENCANA AKSI PROGRAM PENCEGAHAN TERHADAP TUMBUH DAN BERKEMBANGNYA PERUMAHAN KUMUH DAN PERMUKIMAN KUMUH SKALA KOTA, SKALA KAWASAN, DAN SKALA LINGKUNGAN (RENCANA AKSI MASYARAKAT/CAP)

Penetapan calon kawasan permukiman prioritas dalam RP2KPKPK ini dimulai dari gambaran kondisi eksisting kawasan permukiman perkotaan yang terdiri dari dua jenis masalah, yaitu permasalahan yang mendesak untuk diselesaikan (kuratif) dan masalah mengarahkan kebutuhan pengembangan (antisipatif).

Kawasan yang ditetapkan menjadi kawasan pembangunan tahap pertama adalah kawasan dengan tingkat kumuh paling berat dengan Pertimbangan penetapan didasarkan pada proses identifikasi terhadap lokasi permukiman kumuh yang dinilai memiliki kesiapan untuk implementasi pembangunan fisik pada tahun pertama dalam rencana pentahapan pembangunan kawasan berdasarkan pertimbangan- pertimbangan yang telah disepakati antar pemangku kepentingan yang terkait dengan penanganan permukiman kumuh.

Adapun dasar pertimbangannya adalah sebagai berikut:

1. Kawasan tersebut memiliki tingkat kekumuhan kawasan dengan kategori cukup.
2. Kawasan tersebut merupakan kawasan yang termasuk dalam daftar urutan permukiman berdasarkan kompleksitas permasalahan dan kategori kekumuhan.
3. Hasil kesepakatan seluruh pemangku kepentingan baik kesempatan lokasi dan komponem pembangunan.

Tabel 6.1-2 Rencana Aksi Program Pencegahan Terhadap Tumbuh dan Berkembangnya Perumahan Kumuh dan Permukiman Kumuh Skala Kawasan

NAMA KAWASAN	LUAS	ASPEK KEKUMUHAN/JENIS KEGIATAN	SA TU AN	VOLU ME	HARGA SATUA N	TOTAL BIAYA	TAHUN PENANGANAN					SUMBER PENDANA AN	FOTO LOKAS I KEGIA TAN	RENC ANA LELA NG	PENANG GUNG JAWAB
							2022	2023	2024	2025	2026				
PRORITAS 1	39,4 2 Ha					128000 0									
Kawasan Dadapsari- Kuningan		Bangunan Gedung				160000									
Kelurahan Dadapsari		Sosialisasi Program	1s	2	5000	10000	5000	5000				APBN, APBD-II			PERKIM -LH
		Kampanye Rumah Layak Huni	1s	10	15000	150000	30000	30000	30000	30000	30000	APBN, APBD-II			
		Jalan Lingkungan				110000									
		Sosialisasi Program	1s	2	5000	10000	5000	5000				APBN, APBD-II			PERKIM -LH
		Edukasi kepada masyarakat mengenai pemeliharaan jalan lingkungan	1s	10	10000	100000	20000	20000	20000	20000	20000	APBN, APBD-II			
		Air Minum				160000									
		Sosialisasi Program	1s	2	5000	10000	5000	5000				APBN, APBD-II			PERKIM -LH
		Kampanye air minum dari Perumda Air Minum Tirta Moedal	1s	10	15000	150000	30000	30000	30000	30000	30000	APBN, APBD-II			
		Drainase Lingkungan				110000									
		Sosialisasi Program	1s	2	5000	10000	5000	5000				APBN, APBD-II			PERKIM -LH

NAMA KAWASAN	LUAS	ASPEK KEKUMUHAN/JENIS KEGIATAN	SA TU AN	VOLU ME	HARGA SATUA N	TOTAL BIAYA	TAHUN PENANGANAN					SUMBER PENDANA AN	FOTO LOKAS I KEGIA TAN	RENC ANA LELA NG	PENANG GUNG JAWAB
							2022	2023	2024	2025	2026				
		Edukasi kepada masyarakat tentang pemeliharaan drainase lingkungan	1s	10	10000	100000	20000	20000	20000	20000	20000	APBN, APBD-II			
		Air Limbah				260000									
		Sosialisasi program	1s	2	5000	10000	5000	5000				APBN, APBD-II			PERKIM -LH
		Edukasi kepada masyarakat untuk memisahkan saluran air limbah domestik dari drainase lingkungan	1s	10	10000	100000	20000	20000	20000	20000	20000	APBN, APBD-II			
		Kampanye sanitasi	1s	10	15000	150000	30000	30000	30000	30000	30000	APBN, APBD-II			
		Persampahan				260000									
		Sosialisasi program	1s	2	5000	10000	5000	5000				APBN, APBD-II			PERKIM -LH
		Edukasi kepada masyarakat tentang pengelolaan sampah rumah tangga dan sampah sejenis rumah tangga	1s	10	10000	100000	20000	20000	20000	20000	20000	APBN, APBD-II			
		Kampanye pengolahan sampah	1s	10	15000	150000	30000	30000	30000	30000	30000	APBN, APBD-II			
		Proteksi Kebakaran				110000									
		Sosialisasi Program	1s	2	5000	10000	2500	2500	2500	2500		APBN, APBD-II			PERKIM -LH
		Edukasi dan simulasi terhadap penanganan kebakaran	1s	10	10000	100000	33000	33000	34000			APBN, APBD-II			
		RTH				110000									
		Sosialisasi Program	1s	2	5000	10000	2000	2000	2000	2000	2000	APBN, APBD-II			PERKIM -LH
		Edukasi tentang pemanfaatan RTH Private (halaman rumah dan halaman kantor)	1s	10	10000	100000	20000	20000	20000	20000	20000	APBN, APBD-II			

NAMA KAWASAN	LUAS	ASPEK KEKUMUHAN/JENIS KEGIATAN	SA TU AN	VOLU ME	HARGA SATUA N	TOTAL BIAYA	TAHUN PENANGANAN					SUMBER PENDANA AN	FOTO LOKAS I KEGIA TAN	RENC ANA LELA NG	PENANG GUNG JAWAB
							2022	2023	2024	2025	2026				
						1602504 90									
Kelurahan Kuningan	:	Bangunan Gedung				2680000									
		Sosialisasi Program	ls	2	5000	10000	5000	5000				APBN, APBD-II			PERKIM -LH
		Kampanye Rumah Layak Huni	ls	178	15000	2670000	667500	667500	667500	667500		APBN, APBD-II			
		Jalan Lingkungan				10000									
		Sosialisasi Program	ls	2	5000	10000	5000	5000				APBN, APBD-II			PERKIM -LH
		Pembangunan Jalan	m	100	0	0	0	0	0			APBN, APBD-II			
		Perbaikan Jalan	m	2385	0	0	0	0	0	0	0	APBN, APBD-II			
		Air Minum				10000									
		Sosialisasi Program	ls	2	5000	10000	5000	5000				APBN, APBD-II			PERKIM -LH
		Pengadaan Pamsimas	uni t	2	0	0	0	0	0			APBN, APBD-II			
		Drainase Lingkungan				10000									
		Sosialisasi Program	ls	2	5000	10000	5000	5000				APBN, APBD-II			PERKIM -LH
		Pembangunan Pompa Mobile	uni t		0	0	0	0	0	0	0	APBN, APBD-II			
		Pembangunan Rumah Pompa	uni t	1	0	0	0	0	0			APBN, APBD-II			
		Pembangunan Drainase	m	130	0	0	0	0	0	0		APBN, APBD-II			
		Perbaikan Drainase Tersier	m	2768	0	0	0	0	0	0	0	APBN, APBD-II			

NAMA KAWASAN	LUAS	ASPEK KEKUMUHAN/JENIS KEGIATAN	SA TU AN	VOLU ME	HARGA SATUA N	TOTAL BIAYA	TAHUN PENANGANAN					SUMBER PENDANA AN	FOTO LOKAS I KEGIA TAN	RENC ANA LELA NG	PENANG GUNG JAWAB
							2022	2023	2024	2025	2026				
		Penambahan Sumur	titi k		0	0	0	0	0			APBN, APBD-II			
		Air Limbah				10000									
		Sosialisasi program	ls	2	5000	10000	5000	5000				APBN, APBD-II			PERKIM -LH
		Pembuatan IPAL Komunal	uni t	3	0	0	0	0	0	0		APBN, APBD-II			
		Sambungan IPAL Rumah Tangga	SR	62	0	0	0	0	0	0		APBN, APBD-II			
		Persampahan				10000									
		Sosialisasi Program	ls	2	5000	10000	5000	5000				APBN, APBD-II			PERKIM -LH
		Jadwal Pengangkutan Rutin	ls	1	0	0	0	0	0	0		APBN, APBD-II			
		Penyediaan Bak Sampah	uni t	9	0	0	0	0	0	0		APBN, APBD-II			
		Pengadaan TPS Mobile	uni t	2	0	0	0	0	0	0		APBN, APBD-II			
		Proteksi Kebakaran				10490									
		Sosialisasi Program	ls	2	5000	10000	2500	2500	2500	2500		APBN, APBD-II			PERKIM -LH
		Integrasi Jaringan Pemadam Kebakaran	ls	1	490	490	163	163	163			APBN, APBD-II			
		RTH				1575100 00									
		Sosialisasi Program	ls	2	5000	10000	2000	2000	2000	2000	2000	APBN, APBD-II			PERKIM -LH
		Peningkatan Koefisien Hijau	m ²	9000	17500	1575000 00	315000 00	315000 00	315000 00	315000 00	31500 000	APBN, APBD-II			

NAMA KAWASAN	LUAS	ASPEK KEKUMUHAN/JENIS KEGIATAN	SA TU AN	VOLU ME	HARGA SATUA N	TOTAL BIAYA	TAHUN PENANGANAN					SUMBER PENDANA AN	FOTO LOKAS I KEGIA TAN	RENC ANA LELA NG	PENANG GUNG JAWAB
							2022	2023	2024	2025	2026				
PRORITAS 2	25,6 2 Ha					560000									
Kawasan Jatibarang		Bangunan Gedung				70000									
Kelurahan Jatibarang	:	Sosialisasi Program	1s	2	5000	10000	5000	5000				APBN, APBD-II			PERKIM -LH
		Kampanye Rumah Layak Huni	1s	4	15000	60000	15000	15000	15000	15000		APBN, APBD-II			
		Jalan Lingkungan				50000									
		Sosialisasi Program	1s	2	5000	10000	5000	5000				APBN, APBD-II			PERKIM -LH
		Edukasi kepada masyarakat mengenai pemeliharaan jalan lingkungan	1s	4	10000	40000	13000	13000	14000			APBN, APBD-II			
		Air Minum				70000									
		Sosialisasi Program	1s	2	5000	10000	5000	5000				APBN, APBD-II			PERKIM -LH
		Kampanye air minum dari Perumda Air Minum Tirta Moedal	1s	4	15000	60000	20000	20000	20000			APBN, APBD-II			
		Drainase Lingkungan				50000									
		Sosialisasi Program	1s	2	5000	10000	5000	5000				APBN, APBD-II			PERKIM -LH
		Edukasi kepada masyarakat tentang pemeliharaan drainase lingkungan	1s	4	10000	40000	8000	8000	8000	8000	8000	APBN, APBD-II			
		Air Limbah				110000									
		Sosialisasi program	1s	2	5000	10000	5000	5000				APBN, APBD-II			PERKIM -LH
		Edukasi kepada masyarakat untuk memisahkan saluran air limbah domestic dari drainase lingkungan	1s	4	10000	40000	10000	10000	10000	10000		APBN, APBD-II			

NAMA KAWASAN	LUAS	ASPEK KEKUMUHAN/JENIS KEGIATAN	SA TU AN	VOLU ME	HARGA SATUA N	TOTAL BIAYA	TAHUN PENANGANAN					SUMBER PENDANA AN	FOTO LOKAS I KEGIA TAN	RENC ANA LELA NG	PENANG GUNG JAWAB
							2022	2023	2024	2025	2026				
		Kampanye sanitasi	1s	4	15000	60000	15000	15000	15000	15000		APBN, APBD-II			
		Persampahan				110000									
		Sosialisasi Program	1s	2	5000	10000	5000	5000				APBN, APBD-II			PERKIM -LH
		Edukasi kepada masyarakat tentang pengelolaan sampah rumah tangga dan sampah sejenis rumah tangga	1s	4	10000	40000	10000	10000	10000	10000		APBN, APBD-II			
		Kampanye pengolahan sampah	1s	4	15000	60000	15000	15000	15000	15000		APBN, APBD-II			
		Proteksi Kebakaran				50000									
		Sosialisasi Program	1s	2	5000	10000	2500	2500	2500	2500		APBN, APBD-II			PERKIM -LH
		Edukasi dan simulasi terhadap penanganan kebakaran	1s	4	10000	40000	13000	13000	14000			APBN, APBD-II			
		RTH				50000									
		Sosialisasi Program	1s	2	5000	10000	2000	2000	2000	2000	2000	APBN, APBD-II			PERKIM -LH
		Edukasi tentang pemanfaatan RTH private (halaman rumah dan halaman kantor)	1s	4	10000	40000	8000	8000	8000	8000	8000	APBN, APBD-II			
	19,6 2 Ha					560000									
Kawasan Tambangan		Bangunan Gedung				70000									
Kelurahan Tambangan :		Sosialisasi Program	1s	2	5000	10000	5000	5000				APBN, APBD-II			PERKIM -LH
		Kampanye Rumah Layak Huni	1s	4	15000	60000	15000	15000	15000	15000		APBN, APBD-II			
		Jalan Lingkungan				50000									

NAMA KAWASAN	LUAS	ASPEK KEKUMUHAN/JENIS KEGIATAN	SA TU AN	VOLU ME	HARGA SATUA N	TOTAL BIAYA	TAHUN PENANGANAN					SUMBER PENDANA AN	FOTO LOKAS I KEGIA TAN	RENC ANA LELA NG	PENANG GUNG JAWAB
							2022	2023	2024	2025	2026				
		Sosialisasi Program	ls	2	5000	10000	5000	5000				APBN, APBD-II			PERKIM -LH
		Edukasi kepada masyarakat mengenai pemeliharaan jalan lingkungan	ls	4	10000	40000	13000	13000	14000			APBN, APBD-II			
		Air Minum				70000									
		Sosialisasi Program	ls	2	5000	10000	5000	5000				APBN, APBD-II			PERKIM -LH
		Kampanye air minum dari Perumda Air Minum Tirta Moedal	uni t	4	15000	60000	20000	20000	20000			APBN, APBD-II			
		Drainase Lingkungan				50000									
		Sosialisasi Program	ls	2	5000	10000	5000	5000				APBN, APBD-II			PERKIM -LH
		Edukasi kepada masyarakat tentang pemeliharaan drainase lingkungan	ls	4	10000	40000	8000	8000	8000	8000	8000	APBN, APBD-II			
		Air Limbah				110000									
		Sosialisasi program	ls	2	5000	10000	5000	5000				APBN, APBD-II			PERKIM -LH
		Edukasi kepada masyarakat untuk memisahkan saluran air limbah domestik dari drainase lingkungan	ls	4	10000	40000	8000	8000	8000	8000	8000	APBN, APBD-II			
		Kampanye sanitasi	ls	4	15000	60000	12000	12000	12000	12000	12000	APBN, APBD-II			
		Persampahan				110000									
		Sosialisasi Program	ls	2	5000	10000	5000	5000				APBN, APBD-II			PERKIM -LH
		Edukasi kepada masyarakat tentang pengelolaan sampah rumah tangga dan sampah sejenis rumah tangga	ls	4	10000	40000	10000	10000	10000	10000		APBN, APBD-II			
		Kampanye pengolahan sampah	ls	4	15000	60000	15000	15000	15000	15000		APBN, APBD-II			
		Proteksi Kebakaran				50000									

NAMA KAWASAN	LUAS	ASPEK KEKUMUHAN/JENIS KEGIATAN	SA TU AN	VOLU ME	HARGA SATUA N	TOTAL BIAYA	TAHUN PENANGANAN					SUMBER PENDANA AN	FOTO LOKAS I KEGIA TAN	RENC ANA LELA NG	PENANG GUNG JAWAB
							2022	2023	2024	2025	2026				
		Sosialisasi Program	1s	2	5000	10000	2500	2500	2500	2500		APBN, APBD-II			PERKIM -LH
		Edukasi dan simulasi terhadap penanganan kebakaran	1s	4	10000	40000	13000	13000	14000			APBN, APBD-II			
		RTH				50000									
		Sosialisasi Program	1s	2	5000	10000	2000	2000	2000	2000	2000	APBN, APBD-II			PERKIM -LH
		Edukasi tentang pemanfaatan RTH private (halaman rumah dan halaman kantor)	1s	4	10000	40000	8000	8000	8000	8000	8000	APBN, APBD-II			
PRORITAS 3	17,3 4 Ha					2120000									
Kawasan Tanjung Mas		Bangunan Gedung				190000									
Kelurahan : Tanjung Mas		Sosialisasi Program	1s	2	5000	10000	5000	5000				APBN, APBD-II			PERKIM -LH
		Sosialisasi rumah sehat	1s	12	15000	180000	45000	45000	45000	45000		APBN, APBD-II			
		Air Minum				190000									
		Sosialisasi Program	1s	2	5000	10000	5000	5000				APBN, APBD-II			PERKIM -LH
		Sosialisasi kepada masyarakat terkait penyediaan air minum	1s	12	15000	180000	60000	60000	60000			APBN, APBD-II			
		Drainase Lingkungan				310000									
		Sosialisasi Program	1s	2	5000	10000	5000	5000				APBN, APBD-II			PERKIM -LH
		Sosialisasi kepada masyarakat terkait pemeliharaan drainase lingkungan	1s	12	15000	180000	36000	36000	36000	36000	36000	APBN, APBD-II			
		Edukasi kepada masyarakat tentang pemeliharaan drainase lingkungan	1s	12	10000	120000	40000	40000	40000			APBN, APBD-II			
		Air Limbah				490000									

NAMA KAWASAN	LUAS	ASPEK KEKUMUHAN/JENIS KEGIATAN	SA TU AN	VOLU ME	HARGA SATUA N	TOTAL BIAYA	TAHUN PENANGANAN					SUMBER PENDANA AN	FOTO LOKAS I KEGIA TAN	RENC ANA LELA NG	PENANG GUNG JAWAB
							2022	2023	2024	2025	2026				
		Sosialisasi program	1s	2	5000	10000	5000	5000				APBN, APBD-II			PERKIM -LH
		Sosialisasi kepada masyarakat mengenai pemisahan saluran buangan rumah tangga	1s	12	15000	180000	90000	90000	90000	90000		APBN, APBD-II			
		Edukasi kepada masyarakat untuk memisahkan saluran air limbah domestik dari drainase lingkungan	1s	12	10000	120000	30000	30000	30000	30000		APBN, APBD-II			
		Kampanye sanitasi	1s	12	15000	180000	90000	90000	90000	90000		APBN, APBD-II			
		Persampahan				310000									
		Sosialisasi Program	1s	2	5000	10000	5000	5000				APBN, APBD-II			PERKIM -LH
		Edukasi kepada masyarakat tentang pengelolaan sampah rumah tangga dan sampah sejenis rumah tangga	1s	12	10000	120000	30000	30000	30000	30000		APBN, APBD-II			
		Kampanye pengolahan sampah	1s	12	15000	180000	45000	45000	45000	45000		APBN, APBD-II			
		Proteksi Kebakaran				130000									
		Sosialisasi Program	1s	2	5000	10000	2500	2500	2500	2500		APBN, APBD-II			PERKIM -LH
		Edukasi dan simulasi terhadap penanganan kebakaran	1s	12	10000	120000	40000	40000	40000			APBN, APBD-II			
		RTH				130000									
		Sosialisasi Program	1s	2	5000	10000	2000	2000	2000	2000	2000	APBN, APBD-II			PERKIM -LH
		Edukasi tentang pemanfaatan RTH private (halaman rumah dan halaman kantor)	1s	12	10000	120000	24000	24000	24000	24000	24000	APBN, APBD-II			
		Land Subsidence				370000									
		Sosialisasi Program	1s	2	5000	10000	2000	2000	2000	2000	2000	APBN, APBD-II			PERKIM -LH
		Sosialisasi kepada masyarakat tentang pengurangan penggunaan air tanah	1s	12	15000	180000	36000	36000	36000	36000	36000	APBN, APBD-II			

NAMA KAWASAN	LUAS	ASPEK KEKUMUHAN/JENIS KEGIATAN	SA TU AN	VOLU ME	HARGA SATUA N	TOTAL BIAYA	TAHUN PENANGANAN					SUMBER PENDANA AN	FOTO LOKAS I KEGIA TAN	RENC ANA LELA NG	PENANG GUNG JAWAB
							2022	2023	2024	2025	2026				
		Sosialisasi dan ajakan persuasif ke masyarakat terkait penanaman mengrove/bakau untuk pencegahan land subsidence	ls	12	15000	180000	36000	36000	36000	36000	36000	APBN, APBD-II			
PRORITAS 4	28,1 5 Ha					1160000									
Kawasan Banjardowo		Bangunan Gedung				1450000									
Kelurahan Banjardowo	:	Sosialisasi Program	ls	2	5000	10000	5000	5000				APBN, APBD-II			PERKIM -LH
		Kampanye Rumah Layak Huni	ls	9	15000	135000	33750	33750	33750	33750		APBN, APBD-II			
		Jalan Lingkungan				100000									
		Sosialisasi Program	ls	2	5000	10000	5000	5000				APBN, APBD-II			PERKIM -LH
		Edukasi kepada masyarakat mengenai pemeliharaan jalan lingkungan	ls	9	10000	90000	30000	30000	30000			APBN, APBD-II			
		Air Minum				145000									
		Sosialisasi Program	ls	2	5000	10000	5000	5000				APBN, APBD-II			PERKIM -LH
		Kampanye air minum dari Perumda Air Minum Titra Moedal	ls	9	15000	135000	45000	45000	45000			APBN, APBD-II			
		Drainase Lingkungan				100000									
		Sosialisasi Program	ls	2	5000	10000	5000	5000				APBN, APBD-II			PERKIM -LH
		Edukasi kepada masyarakat tentang pemeliharaan drainase lingkungan	ls	9	10000	90000	18000	18000	18000	18000	18000	APBN, APBD-II			
		Air Limbah				235000									

NAMA KAWASAN	LUAS	ASPEK KEKUMUHAN/JENIS KEGIATAN	SA TU AN	VOLU ME	HARGA SATUA N	TOTAL BIAYA	TAHUN PENANGANAN					SUMBER PENDANA AN	FOTO LOKAS I KEGIA TAN	RENC ANA LELA NG	PENANG GUNG JAWAB
							2022	2023	2024	2025	2026				
		Sosialisasi program	1s	2	5000	10000	5000	5000				APBN, APBD-II			PERKIM -LH
		Edukasi kepada masyarakat untuk memisahkan saluran air limbah domestik dari drainase lingkungan	1s	9	10000	90000	22500	22500	22500	22500		APBN, APBD-II			
		Kampanye sanitasi	1s	9	15000	135000	33750	33750	33750	33750		APBN, APBD-II			
		Persampahan				235000									
		Sosialisasi Program	1s	2	5000	10000	5000	5000				APBN, APBD-II			PERKIM -LH
		Edukasi kepada masyarakat tentang pengelolaan sampah rumah tangga dan sampah sejenis rumah tangga	1s	9	10000	90000	22500	22500	22500	22500		APBN, APBD-II			
		Kampanye pengolahan sampah	1s	9	15000	135000	33750	33750	33750	33750		APBN, APBD-II			
		Proteksi Kebakaran				100000									
		Sosialisasi Program	1s	2	5000	10000	2500	2500	2500	2500		APBN, APBD-II			PERKIM -LH
		Edukasi dan simulasi terhadap penanganan kebakaran	1s	9	10000	90000	30000	30000	30000			APBN, APBD-II			
		RTH				100000									
		Sosialisasi Program	1s	2	5000	10000	2000	2000	2000	2000	2000	APBN, APBD-II			PERKIM -LH
		Edukasi tentang pemanfaatan RTH private (halaman rumah dan halaman kantor)	1s	9	10000	90000	18000	18000	18000	18000	18000	APBN, APBD-II			
Prioritas 5	18,5 0 Ha					800000									
Kawasan Jabungan		Bangunan Gedung				100000									
Kelurahan Jabungan :		Sosialisasi Program	1s	2	5000	10000	5000	5000				APBN, APBD-II			PERKIM -LH
		Kampanye Rumah Layak Huni	1s	6	15000	90000	22500	22500	22500	22500		APBN, APBD-II			

NAMA KAWASAN	LUAS	ASPEK KEKUMUHAN/JENIS KEGIATAN	SA TU AN	VOLU ME	HARGA SATUA N	TOTAL BIAYA	TAHUN PENANGANAN					SUMBER PENDANA AN	FOTO LOKAS I KEGIA TAN	RENC ANA LELA NG	PENANG GUNG JAWAB
							2022	2023	2024	2025	2026				
		Jalan Lingkungan				70000									
		Sosialisasi Program	1s	2	5000	10000	5000	5000				APBN, APBD-II			PERKIM -LH
		Edukasi kepada masyarakat mengenai pemeliharaan jalan lingkungan	1s	6	10000	60000	20000	20000	20000			APBN, APBD-II			
		Air Minum				100000									
		Sosialisasi Program	1s	2	5000	10000	5000	5000				APBN, APBD-II			PERKIM -LH
		Kampanye air minum dari Perumda Air Minum Titra Moedal	1s	6	15000	90000	30000	30000	30000			APBN, APBD-II			
		Drainase Lingkungan				70000									
		Sosialisasi Program	1s	2	5000	10000	5000	5000				APBN, APBD-II			PERKIM -LH
		Edukasi kepada masyarakat tentang pemeliharaan drainase lingkungan	1s	6	10000	60000	12000	12000	12000	12000	12000	APBN, APBD-II			
		Air Limbah				160000									
		Sosialisasi program	1s	2	5000	10000	5000	5000				APBN, APBD-II			PERKIM -LH
		Edukasi kepada masyarakat untuk memisahkan saluran air limbah domestik dari drainase lingkungan	1s	6	10000	60000	15000	15000	15000	15000		APBN, APBD-II			
		Kampanye sanitasi	1s	6	15000	90000	22500	22500	22500	22500		APBN, APBD-II			
		Persampahan				160000									
		Sosialisasi Program	1s	2	5000	10000	5000	5000				APBN, APBD-II			PERKIM -LH
		Edukasi kepada masyarakat tentang pengelolaan sampah rumah tangga dan sampah sejenis rumah tangga	1s	6	10000	60000	15000	15000	15000	15000		APBN, APBD-II			

NAMA KAWASAN	LUAS	ASPEK KEKUMUHAN/JENIS KEGIATAN	SA TU AN	VOLU ME	HARGA SATUA N	TOTAL BIAYA	TAHUN PENANGANAN					SUMBER PENDANA AN	FOTO LOKAS I KEGIA TAN	RENC ANA LELA NG	PENANG GUNG JAWAB
							2022	2023	2024	2025	2026				
		Kampanye pengolahan sampah	1s	6	15000	90000	22500	22500	22500	22500		APBN, APBD-II			
		Proteksi Kebakaran				70000									
		Sosialisasi Program	1s	2	5000	10000	2500	2500	2500	2500		APBN, APBD-II			PERKIM -LH
		Edukasi dan simulasi terhadap penanganan kebakaran	1s	6	10000	60000	20000	20000	20000			APBN, APBD-II			
		RTH				70000									
		Sosialisasi Program	1s	2	5000	10000	2000	2000	2000	2000	2000	APBN, APBD-II			PERKIM -LH
		Edukasi tentang pemanfaatan RTH private (halaman rumah dan halaman kantor)	1s	6	10000	60000	12000	12000	12000	12000	12000	APBN, APBD-II			
	19,2 5 Ha					440000									
Kawasan Karanganyar		Bangunan Gedung				55000									
Kelurahan Karanganyar		Sosialisasi Program	1s	2	5000	10000	5000	5000				APBN, APBD-II			PERKIM -LH
		Kampanye Rumah Layak Huni	1s	3	15000	45000	11250	11250	11250	11250		APBN, APBD-II			
		Jalan Lingkungan				40000									
		Sosialisasi Program	1s	2	5000	10000	5000	5000				APBN, APBD-II			PERKIM -LH
		Edukasi kepada masyarakat mengenai pemeliharaan jalan lingkungan	1s	3	10000	30000	10000	10000	10000			APBN, APBD-II			
		Air Minum				55000									
		Sosialisasi Program	1s	2	5000	10000	5000	5000				APBN, APBD-II			PERKIM -LH
		Kampanye air minum dari Perumda Air Minum Titra Moedal	1s	3	15000	45000	15000	15000	15000			APBN, APBD-II			
		Drainase Lingkungan				40000									

NAMA KAWASAN	LUAS	ASPEK KEKUMUHAN/JENIS KEGIATAN	SA TU AN	VOLU ME	HARGA SATUA N	TOTAL BIAYA	TAHUN PENANGANAN					SUMBER PENDANA AN	FOTO LOKAS I KEGIA TAN	RENC ANA LELA NG	PENANG GUNG JAWAB
							2022	2023	2024	2025	2026				
		Sosialisasi Program	1s	2	5000	10000	5000	5000				APBN, APBD-II			PERKIM -LH
		Edukasi kepada masyarakat tentang pemeliharaan drainase lingkungan	1s	3	10000	30000	6000	6000	6000	6000	6000	APBN, APBD-II			
		Air Limbah				85000									
		Sosialisasi program	1s	2	5000	10000	5000	5000				APBN, APBD-II			PERKIM -LH
		Edukasi kepada masyarakat untuk memisahkan saluran air limbah domestik dari drainase lingkungan	1s	3	10000	30000	7500	7500	7500	7500		APBN, APBD-II			
		Kampanye sanitasi	1s	3	15000	45000	11000	11000	11000	12000					
		Persampahan				85000									
		Sosialisasi Program	1s	2	5000	10000	5000	5000				APBN, APBD-II			PERKIM -LH
		Edukasi kepada masyarakat tentang pengelolaan sampah rumah tangga dan sampah sejenis rumah tangga	1s	3	100000	30000	7500	7500	7500	7500		APBN, APBD-II			
		Kampanye pengolahan sampah	1s	3	150000	45000	11000	11000	11000	12000		APBN, APBD-II			
		Proteksi Kebakaran				40000									
		Sosialisasi Program	1s	2	5000	10000	2500	2500	2500	2500		APBN, APBD-II			PERKIM -LH
		Edukasi dan simulasi terhadap penanganan kebakaran	1s	3	10000	30000	10000	10000	10000			APBN, APBD-II			
		RTH				40000									
		Sosialisasi Program	1s	2	5000	10000	2000	2000	2000	2000	2000	APBN, APBD-II			PERKIM -LH
		Edukasi tentang pemanfaatan RTH private (halaman rumah dan halaman kantor)	1s	3	10000	30000	6000	6000	6000	6000	6000	APBN, APBD-II			

Tabel 6.1-3 Rencana Aksi Program Pencegahan Terhadap Tumbuh dan Berkembangnya Perumahan Kumuh dan Permukiman Kumuh Skala Kota

No	Kondisi Faktual dan Isu Strategis Kota/Perkotaan	Kebijakan Penanganan Permukiman Kumuh Hasil Overview	Kebutuhan Penanganan		Program		Kegiatan	
			Pencegahan	Peningkatan	Pencegahan	Peningkatan	Pencegahan	Peningkatan
1	Kawasan hunian padat di pusat kota sehingga terjadinya permukiman di pinggir kota yang menyebabkan kepadatan penduduk di pusat maupun pinggir kota.	Pengendalian pembangunan permukiman pada kawasan yang tidak sesuai peruntukannya	Penegakan aturan perijinan	Pemukiman kembali	Pengawasan dan pengendalian	Pemukiman kembali	<ul style="list-style-type: none"> • Pembatasan lahan yang berpotensi digunakan untuk pemukiman ilegal oleh dinas terkait • Pengawasan dan pengendalian kaum urban secara intensif dan kontinue oleh dinas terkait agar tidak menempati tanah ilegal menjadi tempat usaha dan tempat tinggal 	<ul style="list-style-type: none"> • Permukiman Kembali • Relokasi-pemindahan warga yang menempati lokasi tidak sesuai dengan peruntukannya di bantaran sungai maupun bantaran Rel • Pembangunan Rusunawa • Resettlement warga Rusunawa • Peremajaan • Penataan kembali kawasan ex-relokasi sesuai dengan fungsinya

No	Kondisi Faktual dan Isu Strategis Kota/Perkotaan	Kebijakan Penanganan Permukiman Kumuh Hasil Overview	Kebutuhan Penanganan		Program		Kegiatan	
			Pencegahan	Peningkatan	Pencegahan	Peningkatan	Pencegahan	Peningkatan
2	Faktor ekonomi seperti kemiskinan dan krisis ekonomi di perdesaan menyebabkan terjadinya perpindahan penduduk ke kawasan perkotaan.	Pengendalian pembangunan permukiman pada kawasan yang tidak sesuai peruntukannya	Penegakan aturan perijinan	Pengembalian fungsi kawasan sesuai dengan peruntukannya	Pengawasan dan pengendalian	Relokasi	<ul style="list-style-type: none"> • Pembatasan lahan yang berpotensi digunakan untuk pemukiman ilegal oleh dinas terkait • Pengawasan dan pengendalian kaum urban secara intensif dan kontinue oleh dinas terkait agar tidak menempati tanah ilegal menjadi tempat usaha dan tempat tinggal 	<ul style="list-style-type: none"> • Permukiman Kembali • Relokasi-pemindahan warga yang menempati lokasi tidak sesuai dengan peruntukannya di bantaran sungai maupun bantaran Rel • Pembangunan Rusunawa • Resettlement warga Rusunawa • Peremajaan • Penataan kembali kawasan ex-relokasi sesuai dengan fungsinya
3	Kedekatan aktivitas masyarakat dengan fasilitas	<ul style="list-style-type: none"> • Melakukan pengembangan pelayanan drainase ke 	Sosialisasi dan edukasi kepada masyarakat	Pengembalian fungsi kawasan	Pemberdayaan masyarakat	Peremajaan	<ul style="list-style-type: none"> • Pembentukan O dan P 	<ul style="list-style-type: none"> • Pemugaran Rehabilitasi-perbaikan

No	Kondisi Faktual dan Isu Strategis Kota/Perkotaan	Kebijakan Penanganan Permukiman Kumuh Hasil Overview	Kebutuhan Penanganan		Program		Kegiatan	
			Pencegahan	Peningkatan	Pencegahan	Peningkatan	Pencegahan	Peningkatan
	kota sehingga <i>marginal people</i> menempati tempat kosong karena pertimbangan aksesibilitas maka mengenai kenyamanan atau kesehatan lingkungan kurang diperhatikan	<p>seluruh kawasan kota;</p> <ul style="list-style-type: none"> Melakukan pengelolaan prasarana drainase yang telah ada untuk mendayagunakan fungsinya secara optimal; Melakukan pengendalian banjir/genangan kota agar tidak mengganggu aktivitas masyarakat. 	terkait ketentuan pembangunan sesuai standar teknis yang ada	sesuai dengan peruntukannya			<ul style="list-style-type: none"> Membuat aturan bersama terkait pengelolaan infrastruktur yang dibangun. 	<p>infrastruktur kawasan sesuai dengan kondisinya</p> <ul style="list-style-type: none"> Peremajaan Redevelopment-pembangunan sarana dan prasarana kawasan
4	Kualitas lingkungan perumahan dan permukiman di kawasan pinggir perkotaan berpotensi memunculkan rumah tidak layak huni	<ul style="list-style-type: none"> Pembangunan rumah layak huni Peningkatan infrastruktur untuk peningkatan kualitas perumahan dan permukiman 	Penegakan aturan perijinan	Pengembalian fungsi kawasan sesuai dengan peruntukannya	Pengawasan dan pengendalian	Relokasi	<ul style="list-style-type: none"> Pengawasan dan pengendalian perumahan dan permukiman di kawasan pinggir perkotaan Pembatasan penggunaan lahan untuk permukiman dan perumahan di 	<ul style="list-style-type: none"> Peremajaan Pembangunan rumah dengan kualitas yang layak huni Pembangunan sara dan prasarana yang memadai dan dapat untuk menunjang

No	Kondisi Faktual dan Isu Strategis Kota/Perkotaan	Kebijakan Penanganan Permukiman Kumuh Hasil Overview	Kebutuhan Penanganan		Program		Kegiatan	
			Pencegahan	Peningkatan	Pencegahan	Peningkatan	Pencegahan	Peningkatan
							kawasan pinggir perkotaan	kualitas perumahan dan permukiman
5	Penyediaan infrastruktur daerah resapan yang belum optimal sehingga menyebabkan terjadinya banjir.	Meningkatkan sarana dan prasarana kota antara lain jalan dan jembatan, transportasi, air bersih, sanitasi dan drainase, penuntasan pemugaran Rumah Tidak Layak Huni (RTLH), penertiban hunian tak berizin, pengembangan ruang terbuka hijau dan pengelolaan persampahan	Pengembalian fungsi kawasan sesuai dengan peruntukannya	<ul style="list-style-type: none"> • Peningkatan kualitas air tanah • Peningkatan infrastruktur dan pelayanan air bersih 	<ul style="list-style-type: none"> • Pemberdayaan masyarakat • Penerapan Zero Delta Q 	Peremajaan	<ul style="list-style-type: none"> • Pengendalian dan pengawasan pemanfaatan air bersih • Meresapkan air hujan kedalam tanah untuk menambah kapasitas air bawah tanah • Melakukan sosialisasi terkait pencegahan dan peningkatan kualitas Kawasan permukiman kumuh yang ada di Kawasan rawan bencana. 	<ul style="list-style-type: none"> • Pemanfaatan sumber mata air dengan pemasangan pipa transmisi untuk penambahan debit • Penambahan kuantitas dan kualitas daerah resapan air
6	Penurunan muka tanah di kawasan perkotaan yang menyebabkan terjadinya	Pengendalian pembangunan permukiman pada kawasan yang tidak sesuai peruntukannya	Penegakan aturan perijinan	Pengembalian fungsi kawasan sesuai dengan peruntukannya	Pembatasan pengambilan air bawah tanah pada wilayah tertentu	Permukiman kembali	Melakukan sosialisasi terkait pencegahan dan peningkatan kualitas Kawasan permukiman kumuh yang ada	<ul style="list-style-type: none"> • Melakukan kerjasama dengan pihak para ahli terkait treatment pada

No	Kondisi Faktual dan Isu Strategis Kota/Perkotaan	Kebijakan Penanganan Permukiman Kumuh Hasil Overview	Kebutuhan Penanganan		Program		Kegiatan	
			Pencegahan	Peningkatan	Pencegahan	Peningkatan	Pencegahan	Peningkatan
	genangan dan rob.						di Kawasan rawan land subsidence.	kawasan land subsidence

Tabel 6.1-4 Rencana Aksi Program Pencegahan Skala Lingkungan

No	Nama Kawasan	Kelurahan/Desa	Kecamatan	Permasalahan	Program Penanganan	Rencana Aksi Penanganan
1	Kawasan Banjardowo	Kelurahan Banjardowo	Genuk	<ul style="list-style-type: none"> Bangunan Tidak Memenuhi Persyaratan Teknis Jalan sering tergenang Kondisi permukaan jalan yang rusak System drainase belum terhubung dengan system kota Masih banyak saluran drainase yang rusak/tidak 	<ul style="list-style-type: none"> Pemberdayaan masyarakat Peremajaan melalui redevelopment kawasan Inventarisasi infrastruktur (PSU) permukiman yang rusak oleh masyarakat Pelatihan/peningkatan kapasitas masyarakat tentang pemeliharaan infrastruktur permukiman 	<ul style="list-style-type: none"> Sosialisasi kepada masyarakat tentang pentingnya PHBS Inventarisasi infrastruktur (PSU) permukiman yang rusak oleh masyarakat Pelatihan/peningkatan kapasitas masyarakat tentang pemeliharaan infrastruktur permukiman Pelatihan/peningkatan kapasitas masyarakat tentang PHBS Pelatihan / peningkatan kapasitas masyarakat tentang rumah sehat

No	Nama Kawasan	Kelurahan/ Desa	Kecamatan	Permasalahan	Program Penanganan	Rencana Aksi Penanganan
				<p>berfungsi dengan optimal</p> <ul style="list-style-type: none"> • Kondisi suplai air masih belum cukup dan kontinuitas kurang • Masih kurangnya prasarana sanitasi dan penyediaan septictank • Masih adanya air limbah yang terbuang ke saluran • Kurangnya pemeliharaan sarana persampahan • Kurangnya kesadaran masyarakat terhadap pengelolaan sampah dan pemeliharaan 	<ul style="list-style-type: none"> • Pelatihan/peningkatan kapasitas masyarakat tentang PHBS • Pelatihan/peningkatan kapasitas masyarakat tentang rumah sehat • Pelatihan proteksi kebakaran • Pentingnya ruang terbuka hijau 	<ul style="list-style-type: none"> • Pelatihan proteksi kebakaran • Sosialisasi pentingnya ruang terbuka hijau • Rehabilitasi bangunan gedung agar fungsi dan massa bangunan kembali sesuai kondisi saat awal dibangun • Peningkatan kualitas jalan • Pompa mobile • Pembangunan drainase tersier • Penambahan sumur resapan • Penambahan sambungan PDAM • Pamsimas • Pembuatan IPAL komunal dan sambungan IPAL rumah tangga • Pengadaan TPS Mobile • Jadwal pengangkutan rutin

No	Nama Kawasan	Kelurahan/ Desa	Kecamatan	Permasalahan	Program Penanganan	Rencana Aksi Penanganan
				kesehatan lingkungan		
2	Kawasan Karanganyar	Kelurahan Karanganyar	Tugu	<ul style="list-style-type: none"> • Bangunan Tidak Memenuhi Persyaratan Teknis • Jalan sering tergenan • Kondisi permukaan jalan yang rusak • System drainase belum terhubung dengan system kota • Masih banyak saluran drainase yang rusak/tidak berfungsi dengan optimal • Kondisi suplai air masih belum cukup dan kontinuitas kurang • Masih kurangnya prasarana 	<ul style="list-style-type: none"> • Inventarisasi infrastruktur (PSU) permukiman yang rusak oleh masyarakat • Pelatihan/peningkatan kapasitas masyarakat tentang pemeliharaan infrastruktur permukiman • Pelatihan/peningkatan kapasitas masyarakat tentang PHBS • Pelatihan/peningkatan kapasitas masyarakat tentang rumah sehat • Pelatihan proteksi kebakaran • Pentingnya ruang terbuka hijau 	<ul style="list-style-type: none"> • Sosialisasi kepada masyarakat tentang pentingnya PHBS • Inventarisasi infrastruktur (PSU) permukiman yang rusak oleh masyarakat • Pelatihan/peningkatan kapasitas masyarakat tentang pemeliharaan infrastruktur permukiman • Pelatihan/ peningkatan kapasitas masyarakat tentang PHBS • Pelatihan/peningkatan kapasitas masyarakat tentang rumah sehat • Pelatihan proteksi kebakaran • Sosialisasi pentingnya ruang terbuka hijau • Rehabilitasi bangunan gedung agar fungsi dan massa bangunan kembali sesuai kondisi saat awal dibangun

No	Nama Kawasan	Kelurahan/ Desa	Kecamatan	Permasalahan	Program Penanganan	Rencana Aksi Penanganan
				<p>sanitasi dan penyediaan septictank</p> <ul style="list-style-type: none"> • Masih adanya air limbah yang terbuang ke saluran • Kurangnya pemeliharaan sarana persampahan • Kurangnya kesadaran masyarakat terhadap pengelolaan sampah dan pemeliharaan kesehatan lingkungan • Tidak adanya sistem proteksi kebakaran di kawasan permukiman • Bangunan hunian padat 		<ul style="list-style-type: none"> • Peningkatan kualitas jalan • Pompa mobile • Pembangunan drainase tersier • Penambahan sumur resapan • Penambahan sambungan PDAM • Pamsimas • Pembuatan IPAL komunal dan sambungan IPAL rumah tangga • Pengadaan TPS Mobile • Jadwal pengangkutan rutin

No	Nama Kawasan	Kelurahan/ Desa	Kecamatan	Permasalahan	Program Penanganan	Rencana Aksi Penanganan
				<p>dan banyak gang sempit</p> <ul style="list-style-type: none"> • Komposisi RTH masih minim 		
3	Kawasan Jabungan	Kelurahan Jabungan	Banyumanik	<ul style="list-style-type: none"> • Bangunan Tidak Memenuhi Persyaratan Teknis • Jalan sering tergenang • Kondisi permukaan jalan yang rusak • System drainase belum terhubung dengan system kota • Masih banyak saluran drainase yang rusak/tidak berfungsi dengan optimal 	<ul style="list-style-type: none"> • Pemberdayaan masyarakat • Peremajaan melalui redevelopment kawasan • Inventarisasi infrastruktur (PSU) permukiman yang rusak oleh masyarakat • Pelatihan/peningkatan kapasitas masyarakat tentang pemeliharaan infrastruktur permukiman • Pelatihan/peningkatan kapasitas 	<ul style="list-style-type: none"> • Sosialisasi kepada masyarakat tentang pentingnya PHBS • Inventarisasi infrastruktur (PSU) permukiman yang rusak oleh masyarakat • Pelatihan/peningkatan kapasitas masyarakat tentang pemeliharaan infrastruktur permukiman • Pelatihan/peningkatan kapasitas masyarakat tentang PHBS • Pelatihan/peningkatan kapasitas masyarakat tentang rumah sehat • Pelatihan proteksi kebakaran

No	Nama Kawasan	Kelurahan/ Desa	Kecamatan	Permasalahan	Program Penanganan	Rencana Aksi Penanganan
				<ul style="list-style-type: none"> • Kondisi suplai air masih belum cukup dan kontinuitas kurang • Masih kurangnya prasarana sanitasi dan penyediaan septictank • Masih adanya air limbah yang terbuang ke saluran • Kurangnya pemeliharaan sarana persampahan • Kurangnya kesadaran masyarakat terhadap pengelolaan sampah dan pemeliharaan kesehatan lingkungan 	<ul style="list-style-type: none"> • masyarakat tentang PHBS • Pelatihan/peningkatan kapasitas masyarakat tentang rumah sehat • Pelatihan proteksi kebakaran • Pentingnya ruang terbuka hijau 	<ul style="list-style-type: none"> • Sosialisasi pentingnya ruang terbuka hijau • Rehabilitasi bangunan gedung agar fungsi dan massa bangunan kembali sesuai kondisi saat awal dibangun • Peningkatan kualitas jalan • Pompa mobile • Pembangunan drainase tersier • Penambahan sumur resapan • Penambahan sambungan PDAM • Pamsimas • Pembuatan IPAL komunal dan sambungan IPAL rumah tangga • Pengadaan TPS Mobile • Jadwal pengangkutan rutin

No	Nama Kawasan	Kelurahan/ Desa	Kecamatan	Permasalahan	Program Penanganan	Rencana Aksi Penanganan
				<ul style="list-style-type: none"> • Tidak adanya sistem proteksi kebakaran di kawasan permukiman • Bangunan hunian padat dan banyak gang sempit • Komposisi RTH masih minim 		
4	Kawasan Jatibarang	Kelurahan Jatibarang	Mijen	<ul style="list-style-type: none"> • Bangunan Tidak Memenuhi Persyaratan Teknis • Jalan sering tergenang • Kondisi permukaan jalan yang rusak • System drainase belum terhubung dengan system kota • Masih banyak saluran drainase yang rusak/tidak 	<ul style="list-style-type: none"> • Pemberdayaan masyarakat • Peremajaan melalui redevelopment kawasan • Inventarisasi infrastruktur (PSU) permukiman yang rusak oleh masyarakat • Pelatihan/peningkatan kapasitas masyarakat tentang pemeliharaan infrastruktur permukiman 	<ul style="list-style-type: none"> • Sosialisasi kepada masyarakat tentang pentingnya PHBS • Inventarisasi infrastruktur (PSU) permukiman yang rusak oleh masyarakat • Pelatihan/peningkatan kapasitas masyarakat tentang pemeliharaan infrastruktur permukiman • Pelatihan/peningkatan kapasitas masyarakat tentang PHBS • Pelatihan/peningkatan kapasitas masyarakat tentang rumah sehat

No	Nama Kawasan	Kelurahan/ Desa	Kecamatan	Permasalahan	Program Penanganan	Rencana Aksi Penanganan
				<p>berfungsi dengan optimal</p> <ul style="list-style-type: none"> • Kondisi suplai air masih belum cukup dan kontinuitas kurang • Masih kurangnya prasarana sanitasi dan penyediaan septictank • Masih adanya air limbah yang terbuang ke saluran • Kurangnya pemeliharaan sarana persampahan • Kurangnya kesadaran masyarakat terhadap pengelolaan sampah dan pemeliharaan 	<ul style="list-style-type: none"> • Pelatihan/peningkatan kapasitas masyarakat tentang PHBS • Pelatihan/peningkatan kapasitas masyarakat tentang rumah sehat • Pelatihan proteksi kebakaran • Pentingnya ruang terbuka hijau 	<ul style="list-style-type: none"> • Pelatihan proteksi kebakaran • Sosialisasi pentingnya ruang terbuka hijau • Rehabilitasi bangunan gedung agar fungsi dan massa bangunan kembali sesuai kondisi saat awal dibangun • Peningkatan kualitas jalan • Pompa mobile • Pembangunan drainase tersier • Penambahan sumur resapan • Penambahan sambungan PDAM • Pamsimas • Pembuatan IPAL komunal dan sambungan IPAL rumah tangga • Pengadaan TPS Mobile • Jadwal pengangkutan rutin

No	Nama Kawasan	Kelurahan/ Desa	Kecamatan	Permasalahan	Program Penanganan	Rencana Aksi Penanganan
				kesehatan lingkungan <ul style="list-style-type: none"> • Tidak adanya sistem proteksi kebakaran di kawasan permukiman • Bangunan hunian padat dan banyak gang sempit • Komposisi RTH masih minim 		
5	Kawasan Dadapsari-Kuningan	Kelurahan Dadapsari	Semarang Utara	<ul style="list-style-type: none"> • Bangunan Tidak Memenuhi Persyaratan Teknis • Bangunan cagar budaya tidak terawat • Jalan sering tergenang • Kondisi permukaan jalan yang rusak • System drainase belum terhubung 	<ul style="list-style-type: none"> • Pemberdayaan masyarakat • Peremajaan melalui redevelopment kawasan • Inventarisasi infrastruktur (PSU) permukiman yang rusak oleh masyarakat • Pelatihan/peningkatan kapasitas masyarakat tentang pemeliharaan 	<ul style="list-style-type: none"> • Sosialisasi kepada masyarakat tentang pentingnya PHBS • Inventarisasi infrastruktur (PSU) permukiman yang rusak oleh masyarakat • Pelatihan/peningkatan kapasitas masyarakat tentang pemeliharaan infrastruktur permukiman • Pelatihan/peningkatan kapasitas masyarakat tentang PHBS

No	Nama Kawasan	Kelurahan/ Desa	Kecamatan	Permasalahan	Program Penanganan	Rencana Aksi Penanganan
				<p>dengan system kota</p> <ul style="list-style-type: none"> • Masih banyak saluran drainase yang rusak/tidak berfungsi dengan optimal • Kondisi suplai air masih belum cukup dan kontinuitas kurang • Masih kurangnya prasarana sanitasi dan penyediaan septictank • Masih adanya air limbah yang terbuang ke saluran • Kurangnya pemeliharaan sarana persampahan • Kurangnya kesadaran masyarakat 	<p>infrastruktur permukiman</p> <ul style="list-style-type: none"> • Pelatihan/peningkatan kapasitas masyarakat tentang PHBS • Pelatihan/peningkatan kapasitas masyarakat tentang rumah sehat • Pelatihan proteksi kebakaran • Pentingnya ruang terbuka hijau 	<ul style="list-style-type: none"> • Pelatihan/peningkatan kapasitas masyarakat tentang rumah sehat • Pelatihan proteksi kebakaran • Sosialisasi pentingnya ruang terbuka hijau • Rehabilitasi bangunan gedung agar fungsi dan massa bangunan kembali sesuai kondisi saat awal dibangun • Peningkatan kualitas jalan • Pompa mobile • Pembangunan drainase tersier • Penambahan sumur resapan • Penambahan sambungan PDAM • Pamsimas • Pembuatan IPAL komunal dan sambungan IPAL rumah tangga • Pengadaan TPS Mobile • Jadwal pengangkutan rutin

No	Nama Kawasan	Kelurahan/ Desa	Kecamatan	Permasalahan	Program Penanganan	Rencana Aksi Penanganan
				<p>terhadap pengelolaan sampah dan pemeliharaan kesehatan lingkungan</p> <ul style="list-style-type: none"> • Tidak adanya sistem proteksi kebakaran di kawasan permukiman • Bangunan hunian padat dan banyak gang sempit • Komposisi RTH masih minim 		
6	Kawasan Dadapsari-Kuningan	Kelurahan Kuningan	Semarang Utara	<ul style="list-style-type: none"> • Bangunan Tidak Memenuhi Persyaratan Teknis • Bangunan cagar budaya tidak terawat • Jalan sering tergenang 	<ul style="list-style-type: none"> • Pemberdayaan masyarakat • Peremajaan melalui redevelopment kawasan • Inventarisasi infrastruktur (PSU) permukiman yang rusak oleh masyarakat 	<ul style="list-style-type: none"> • Sosialisasi kepada masyarakat tentang pentingnya PHBS • Inventarisasi infrastruktur (PSU) permukiman yang rusak oleh masyarakat • Pelatihan/peningkatan kapasitas masyarakat tentang pemeliharaan infrastruktur permukiman

No	Nama Kawasan	Kelurahan/ Desa	Kecamatan	Permasalahan	Program Penanganan	Rencana Aksi Penanganan
				<ul style="list-style-type: none"> • Kondisi permukaan jalan yang rusak • System drainase belum terhubung dengan system kota • Masih banyak saluran drainase yang rusak/tidak berfungsi dengan optimal • Kondisi suplai air masih belum cukup dan kontinuitas kurang • Masih kurangnya prasarana sanitasi dan penyediaan septictank • Masih adanya air limbah yang terbuang ke saluran • Kurangnya pemeliharaan 	<ul style="list-style-type: none"> • Pelatihan/peningkatan kapasitas masyarakat tentang pemeliharaan infrastruktur permukiman • Pelatihan/peningkatan kapasitas masyarakat tentang PHBS • Pelatihan/peningkatan kapasitas masyarakat tentang rumah sehat • Pelatihan proteksi kebakaran • Pentingnya ruang terbuka hijau 	<ul style="list-style-type: none"> • Pelatihan/peningkatan kapasitas masyarakat tentang PHBS • Pelatihan/peningkatan kapasitas masyarakat tentang rumah sehat • Pelatihan proteksi kebakaran • Sosialisasi pentingnya ruang terbuka hijau • Rehabilitasi bangunan gedung agar fungsi dan massa bangunan kembali sesuai kondisi saat awal dibangun • Peningkatan kualitas jalan • Pompa mobile • Pembangunan drainase tersier • Penambahan sumur resapan • Penambahan sambungan PDAM • Pamsimas • Pembuatan IPAL komunal dan sambungan IPAL rumah tangga • Pengadaan TPS Mobile

No	Nama Kawasan	Kelurahan/ Desa	Kecamatan	Permasalahan	Program Penanganan	Rencana Aksi Penanganan
				sarana persampahan <ul style="list-style-type: none"> • Kurangnya kesadaran masyarakat terhadap pengelolaan sampah dan pemeliharaan kesehatan lingkungan • Tidak adanya sistem proteksi kebakaran di kawasan permukiman • Bangunan hunian padat dan banyak gang sempit • Komposisi RTH masih minim 		<ul style="list-style-type: none"> • Jadwal pengangkutan rutin

No	Nama Kawasan	Kelurahan/ Desa	Kecamatan	Permasalahan	Program Penanganan	Rencana Aksi Penanganan
7	Kawasan Tambangan	Kelurahan Tambangan	Mijen	<ul style="list-style-type: none"> • Bangunan Tidak Memenuhi Persyaratan Teknis • Jalan sering tergenang • Kondisi permukaan jalan yang rusak • System drainase belum terhubung dengan system kota • Masih banyak saluran drainase yang rusak/tidak berfungsi dengan optimal • Kondisi suplai air masih belum cukup dan kontinuitas kurang • Masih kurangnya prasarana sanitasi dan penyediaan septictank 	<ul style="list-style-type: none"> • Pemberdayaan masyarakat • Peremajaan melalui redevelopment kawasan • Inventarisasi infrastruktur (PSU) permukiman yang rusak oleh masyarakat • Pelatihan/peningkatan kapasitas masyarakat tentang pemeliharaan infrastruktur permukiman • Pelatihan/peningkatan kapasitas masyarakat tentang PHBS • Pelatihan/peningkatan kapasitas masyarakat tentang rumah sehat • Pelatihan proteksi kebakaran • Pentingnya ruang terbuka hijau 	<ul style="list-style-type: none"> • Sosialisasi kepada masyarakat tentang pentingnya PHBS • Inventarisasi infrastruktur (PSU) permukiman yang rusak oleh masyarakat • Pelatihan/peningkatan kapasitas masyarakat tentang pemeliharaan infrastruktur permukiman • Pelatihan/peningkatan kapasitas masyarakat tentang PHBS • Pelatihan/peningkatan kapasitas masyarakat tentang rumah sehat • Pelatihan proteksi kebakaran • Sosialisasi pentingnya ruang terbuka hijau • Rehabilitasi bangunan gedung agar fungsi dan massa bangunan kembali sesuai kondisi saat awal dibangun • Peningkatan kualitas jalan • Pompa mobile

No	Nama Kawasan	Kelurahan/ Desa	Kecamatan	Permasalahan	Program Penanganan	Rencana Aksi Penanganan
				<ul style="list-style-type: none"> • Masih adanya air limbah yang terbuang ke saluran • Kurangnya pemeliharaan sarana persampahan • Kurangnya kesadaran masyarakat terhadap pengelolaan sampah dan pemeliharaan kesehatan lingkungan • Tidak adanya sistem proteksi kebakaran di kawasan permukiman • Bangunan hunian padat dan banyak gang sempit • Komposisi RTH masih minim 		<ul style="list-style-type: none"> • Pembangunan drainase tersier • Penambahan sumur resapan • Penambahan sambungan PDAM • Pamsimas • Pembuatan IPAL komunal dan sambungan IPAL rumah tangga • Pengadaan TPS Mobile • Jadwal pengangkutan rutin

No	Nama Kawasan	Kelurahan/ Desa	Kecamatan	Permasalahan	Program Penanganan	Rencana Aksi Penanganan
8	Kawasan Tanjung Mas	Kelurahan Tanjung Mas	Semarang Utara	<ul style="list-style-type: none"> • Bangunan Tidak Memenuhi Persyaratan Teknis • Bangunan yang mengalami penurunan akibat land subsidence • Jalan sering tergenang • Kondisi permukaan jalan yang rusak • System drainase belum terhubung dengan system kota • Masih banyak saluran drainase yang rusak/tidak berfungsi dengan optimal • Kondisi suplai air masih belum cukup dan kontinuitas kurang 	<ul style="list-style-type: none"> • Pemberdayaan masyarakat • Peremajaan melalui redevelopment kawasan • Inventarisasi infrastruktur (PSU) permukiman yang rusak oleh masyarakat • Pelatihan/peningkatan kapasitas masyarakat tentang pemeliharaan infrastruktur permukiman • Pelatihan/peningkatan kapasitas masyarakat tentang PHBS • Pelatihan/peningkatan kapasitas masyarakat tentang rumah sehat • Pelatihan proteksi kebakaran • Pentingnya ruang terbuka hijau 	<ul style="list-style-type: none"> • Sosialisasi kepada masyarakat tentang pentingnya PHBS • Inventarisasi infrastruktur (PSU) permukiman yang rusak oleh masyarakat • Pelatihan/peningkatan kapasitas masyarakat tentang pemeliharaan infrastruktur permukiman • Pelatihan/peningkatan kapasitas masyarakat tentang PHBS • Pelatihan/peningkatan kapasitas masyarakat tentang rumah sehat • Pelatihan proteksi kebakaran • Sosialisasi pentingnya ruang terbuka hijau • Rehabilitasi bangunan gedung agar fungsi dan massa bangunan kembali sesuai kondisi saat awal dibangun • Peningkatan kualitas jalan • Pompa mobile

No	Nama Kawasan	Kelurahan/ Desa	Kecamatan	Permasalahan	Program Penanganan	Rencana Aksi Penanganan
				<ul style="list-style-type: none"> • Masih kurangnya prasarana sanitasi dan penyediaan septictank • Masih adanya air limbah yang terbuang ke saluran • Kurangnya pemeliharaan sarana persampahan • Kurangnya kesadaran masyarakat terhadap pengelolaan sampah dan pemeliharaan kesehatan lingkungan • Tidak adanya sistem proteksi kebakaran di kawasan permukiman 		<ul style="list-style-type: none"> • Pembangunan drainase tersier • Penambahan sumur resapan • Penambahan sambungan PDAM • Pamsimas • Pembuatan IPAL komunal dan sambungan IPAL rumah tangga • Pengadaan TPS Mobile • Jadwal pengangkutan rutin

No	Nama Kawasan	Kelurahan/ Desa	Kecamatan	Permasalahan	Program Penanganan	Rencana Aksi Penanganan
				<ul style="list-style-type: none"> Bangunan hunian padat dan banyak gang sempit Komposisi RTH masih minim 		
9	Kawasan Genuk	Bangetayu Kulon	Genuk	<ul style="list-style-type: none"> Bangunan Tidak Memenuhi Persyaratan Teknis Bangunan yang mengalami penurunan akibat land subsidence Jalan sering tergenang Kondisi permukaan jalan yang rusak System drainase belum terhubung dengan system kota Masih banyak saluran drainase yang rusak/tidak 	<ul style="list-style-type: none"> Pemberdayaan masyarakat Peremajaan melalui redevelopment kawasan Inventarisasi infrastruktur (PSU) permukiman yang rusak oleh masyarakat Pelatihan/peningkatan kapasitas masyarakat tentang pemeliharaan infrastruktur permukiman Pelatihan/peningkatan kapasitas masyarakat tentang PHBS Pelatihan/peningkatan kapasitas masyarakat tentang PHBS 	<ul style="list-style-type: none"> Sosialisasi kepada masyarakat tentang pentingnya PHBS Inventarisasi infrastruktur (PSU) permukiman yang rusak oleh masyarakat Pelatihan/peningkatan kapasitas masyarakat tentang pemeliharaan infrastruktur permukiman Pelatihan/peningkatan kapasitas masyarakat tentang PHBS Pelatihan/peningkatan kapasitas masyarakat tentang rumah sehat Pelatihan proteksi kebakaran Sosialisasi pentingnya ruang terbuka hijau Rehabilitasi bangunan gedung agar fungsi dan

No	Nama Kawasan	Kelurahan/ Desa	Kecamatan	Permasalahan	Program Penanganan	Rencana Aksi Penanganan
				berfungsi dengan optimal <ul style="list-style-type: none"> • Kondisi suplai air masih belum cukup dan kontinuitas kurang • Masih kurangnya prasarana sanitasi dan penyediaan septictank • Masih adanya air limbah yang terbuang ke saluran • Kurangnya pemeliharaan sarana persampahan • Kurangnya kesadaran masyarakat terhadap pengelolaan sampah dan pemeliharaan 	masyarakat tentang rumah sehat <ul style="list-style-type: none"> • Pelatihan proteksi kebakaran • Pentingnya ruang terbuka hijau 	massa bangunan kembali sesuai kondisi saat awal dibangun <ul style="list-style-type: none"> • Peningkatan kualitas jalan • Pompa mobile • Pembangunan drainase tersier • Penambahan sumur resapan • Penambahan sambungan PDAM • Pamsimas • Pembuatan IPAL komunal dan sambungan IPAL rumah tangga • Pengadaan TPS Mobile • Jadwal pengangkutan rutin

No	Nama Kawasan	Kelurahan/ Desa	Kecamatan	Permasalahan	Program Penanganan	Rencana Aksi Penanganan
				kesehatan lingkungan <ul style="list-style-type: none"> • Tidak adanya sistem proteksi kebakaran di kawasan permukiman • Bangunan hunian padat dan banyak gang sempit • Komposisi RTH masih minim 		
10	Kawasan Genuk	Karangroto	Genuk	<ul style="list-style-type: none"> • Bangunan Tidak Memenuhi Persyaratan Teknis • Bangunan yang mengalami penurunan akibat land subsidence • Jalan sering tergenang • Kondisi permukaan jalan yang rusak 	<ul style="list-style-type: none"> • Pemberdayaan masyarakat • Peremajaan melalui redevelopment kawasan • Inventarisasi infrastruktur (PSU) permukiman yang rusak oleh masyarakat • Pelatihan/peningkatan kapasitas masyarakat tentang pemeliharaan 	<ul style="list-style-type: none"> • Sosialisasi kepada masyarakat tentang pentingnya PHBS • Inventarisasi infrastruktur (PSU) permukiman yang rusak oleh masyarakat • Pelatihan/peningkatan kapasitas masyarakat tentang pemeliharaan infrastruktur permukiman • Pelatihan/peningkatan kapasitas masyarakat tentang PHBS

No	Nama Kawasan	Kelurahan/ Desa	Kecamatan	Permasalahan	Program Penanganan	Rencana Aksi Penanganan
				<ul style="list-style-type: none"> • System drainase belum terhubung dengan system kota • Masih banyak saluran drainase yang rusak/tidak berfungsi dengan optimal • Kondisi suplai air masih belum cukup dan kontinuitas kurang • Masih kurangnya prasarana sanitasi dan penyediaan septictank • Masih adanya air limbah yang terbuang ke saluran • Kurangnya pemeliharaan sarana persampahan 	<ul style="list-style-type: none"> • infrastruktur permukiman • Pelatihan/peningkatan kapasitas masyarakat tentang PHBS • Pelatihan/peningkatan kapasitas masyarakat tentang rumah sehat • Pelatihan proteksi kebakaran • Pentingnya ruang terbuka hijau 	<ul style="list-style-type: none"> • Pelatihan/peningkatan kapasitas masyarakat tentang rumah sehat • Pelatihan proteksi kebakaran • Sosialisasi pentingnya ruang terbuka hijau • Rehabilitasi bangunan gedung agar fungsi dan massa bangunan kembali sesuai kondisi saat awal dibangun • Peningkatan kualitas jalan • Pompa mobile • Pembangunan drainase tersier • Penambahan sumur resapan • Penambahan sambungan PDAM • Pamsimas • Pembuatan IPAL komunal dan sambungan IPAL rumah tangga • Pengadaan TPS Mobile • Jadwal pengangkutan rutin

No	Nama Kawasan	Kelurahan/ Desa	Kecamatan	Permasalahan	Program Penanganan	Rencana Aksi Penanganan
				<ul style="list-style-type: none"> • Kurangnya kesadaran masyarakat terhadap pengelolaan sampah dan pemeliharaan kesehatan lingkungan • Tidak adanya sistem proteksi kebakaran di kawasan permukiman • Bangunan hunian padat dan banyak gang sempit • Komposisi RTH masih minim 		

No	Nama Kawasan	Kelurahan/ Desa	Kecamatan	Permasalahan	Program Penanganan	Rencana Aksi Penanganan
11	Kawasan Genuk	Kudu	Genuk	<ul style="list-style-type: none"> • Bangunan Tidak Memenuhi Persyaratan Teknis • Bangunan yang mengalami penurunan akibat land subsidence • Jalan sering tergenang • Kondisi permukaan jalan yang rusak • System drainase belum terhubung dengan system kota • Masih banyak saluran drainase yang rusak/tidak berfungsi dengan optimal • Kondisi suplai air masih belum cukup dan kontinuitas kurang 	<ul style="list-style-type: none"> • Pemberdayaan masyarakat • Peremajaan melalui redevelopment kawasan • Inventarisasi infrastruktur (PSU) permukiman yang rusak oleh masyarakat • Pelatihan/peningkatan kapasitas masyarakat tentang pemeliharaan infrastruktur permukiman • Pelatihan/peningkatan kapasitas masyarakat tentang PHBS • Pelatihan/peningkatan kapasitas masyarakat tentang rumah sehat • Pelatihan proteksi kebakaran • Pentingnya ruang terbuka hijau 	<ul style="list-style-type: none"> • Sosialisasi kepada masyarakat tentang pentingnya PHBS • Inventarisasi infrastruktur (PSU) permukiman yang rusak oleh masyarakat • Pelatihan/peningkatan kapasitas masyarakat tentang pemeliharaan infrastruktur permukiman • Pelatihan/peningkatan kapasitas masyarakat tentang PHBS • Pelatihan/peningkatan kapasitas masyarakat tentang rumah sehat • Pelatihan proteksi kebakaran • Sosialisasi pentingnya ruang terbuka hijau • Rehabilitasi bangunan gedung agar fungsi dan massa bangunan kembali sesuai kondisi saat awal dibangun • Peningkatan kualitas jalan • Pompa mobile

No	Nama Kawasan	Kelurahan/ Desa	Kecamatan	Permasalahan	Program Penanganan	Rencana Aksi Penanganan
				<ul style="list-style-type: none"> • Masih kurangnya prasarana sanitasi dan penyediaan septictank • Masih adanya air limbah yang terbuang ke saluran • Kurangnya pemeliharaan sarana persampahan • Kurangnya kesadaran masyarakat terhadap pengelolaan sampah dan pemeliharaan kesehatan lingkungan • Tidak adanya sistem proteksi kebakaran di kawasan permukiman 		<ul style="list-style-type: none"> • Pembangunan drainase tersier • Penambahan sumur resapan • Penambahan sambungan PDAM • Pamsimas • Pembuatan IPAL komunal dan sambungan IPAL rumah tangga • Pengadaan TPS Mobile • Jadwal pengangkutan rutin

No	Nama Kawasan	Kelurahan/ Desa	Kecamatan	Permasalahan	Program Penanganan	Rencana Aksi Penanganan
				<ul style="list-style-type: none"> • Bangunan hunian padat dan banyak gang sempit • Komposisi RTH masih minim 		
12	Kawasan Genuk	Trimulyo	Genuk	<ul style="list-style-type: none"> • Bangunan Tidak Memenuhi Persyaratan Teknis • Bangunan yang mengalami penurunan akibat land subsidence • Jalan sering tergenang • Kondisi permukaan jalan yang rusak • System drainase belum terhubung dengan system kota 	<ul style="list-style-type: none"> • Pemberdayaan masyarakat • Peremajaan melalui redevelopment kawasan • Inventarisasi infrastruktur (PSU) permukiman yang rusak oleh masyarakat • Pelatihan/peningkatan kapasitas masyarakat tentang pemeliharaan infrastruktur permukiman • Pelatihan/peningkatan kapasitas 	<ul style="list-style-type: none"> • Sosialisasi kepada masyarakat tentang pentingnya PHBS • Inventarisasi infrastruktur (PSU) permukiman yang rusak oleh masyarakat • Pelatihan/peningkatan kapasitas masyarakat tentang pemeliharaan infrastruktur permukiman • Pelatihan/peningkatan kapasitas masyarakat tentang PHBS • Pelatihan/peningkatan kapasitas masyarakat tentang rumah sehat • Pelatihan proteksi kebakaran

No	Nama Kawasan	Kelurahan/ Desa	Kecamatan	Permasalahan	Program Penanganan	Rencana Aksi Penanganan
				<ul style="list-style-type: none"> • Masih banyak saluran drainase yang rusak/tidak berfungsi dengan optimal • Kondisi suplai air masih belum cukup dan kontinuitas kurang • Masih kurangnya prasarana sanitasi dan penyediaan septictank • Masih adanya air limbah yang terbuang ke saluran • Kurangnya pemeliharaan sarana persampahan • Kurangnya kesadaran masyarakat terhadap pengelolaan 	<p>masyarakat tentang PHBS</p> <ul style="list-style-type: none"> • Pelatihan/peningkatan kapasitas masyarakat tentang rumah sehat • Pelatihan proteksi kebakaran • Pentingnya ruang terbuka hijau 	<ul style="list-style-type: none"> • Sosialisasi pentingnya ruang terbuka hijau • Rehabilitasi bangunan gedung agar fungsi dan massa bangunan kembali seusai kondisi saat awal dibangun • Peningkatan kualitas jalan • Pompa mobile • Pembangunan drainase tersier • Penambahan sumur resapan • Penambahan sambungan PDAM • Pamsimas • Pembuatan IPAL komunal dan sambungan IPAL rumah tangga • Pengadaan TPS Mobile • Jadwal pengangkutan rutin

No	Nama Kawasan	Kelurahan/ Desa	Kecamatan	Permasalahan	Program Penanganan	Rencana Aksi Penanganan
				<p>sampah dan pemeliharaan kesehatan lingkungan</p> <ul style="list-style-type: none"> • Tidak adanya sistem proteksi kebakaran di kawasan permukiman • Bangunan hunian padat dan banyak gang sempit • Komposisi RTH masih minim 		
13	Kawasan Pedurungan	Muktiharjo Kidul	Pedurungan	<ul style="list-style-type: none"> • Bangunan Tidak Memenuhi Persyaratan Teknis • Bangunan yang mengalami penurunan akibat land subsidence • Jalan sering tergenang 	<ul style="list-style-type: none"> • Pemberdayaan masyarakat • Peremajaan melalui redevelopment kawasan • Inventarisasi infrastruktur (PSU) permukiman yang rusak oleh masyarakat • Pelatihan/peningkatan kapasitas masyarakat tentang 	<ul style="list-style-type: none"> • Sosialisasi kepada masyarakat tentang pentingnya PHBS • Inventarisasi infrastruktur (PSU) permukiman yang rusak oleh masyarakat • Pelatihan/peningkatan kapasitas masyarakat tentang pemeliharaan infrastruktur permukiman • Pelatihan/peningkatan kapasitas masyarakat tentang PHBS

No	Nama Kawasan	Kelurahan/ Desa	Kecamatan	Permasalahan	Program Penanganan	Rencana Aksi Penanganan
				<ul style="list-style-type: none"> • Kondisi permukaan jalan yang rusak • System drainase belum terhubung dengan system kota • Masih banyak saluran drainase yang rusak/tidak berfungsi dengan optimal • Kondisi suplai air masih belum cukup dan kontinuitas kurang • Masih kurangnya prasarana sanitasi dan penyediaan septictank • Masih adanya air limbah yang terbuang ke saluran • Kurangnya pemeliharaan 	<ul style="list-style-type: none"> • pemeliharaan infrastruktur permukiman • Pelatihan/peningkatan kapasitas masyarakat tentang PHBS • Pelatihan/peningkatan kapasitas masyarakat tentang rumah sehat • Pelatihan proteksi kebakaran • Pentingnya ruang terbuka hijau 	<ul style="list-style-type: none"> • Pelatihan/peningkatan kapasitas masyarakat tentang rumah sehat • Pelatihan proteksi kebakaran • Sosialisasi pentingnya ruang terbuka hijau • Rehabilitasi bangunan gedung agar fungsi dan massa bangunan kembali sesuai kondisi saat awal dibangun • Peningkatan kualitas jalan • Pompa mobile • Pembangunan drainase tersier • Penambahan sumur resapan • Penambahan sambungan PDAM • Pamsimas • Pembuatan IPAL komunal dan sambungan IPAL rumah tangga • Pengadaan TPS Mobile • Jadwal pengangkutan rutin

No	Nama Kawasan	Kelurahan/ Desa	Kecamatan	Permasalahan	Program Penanganan	Rencana Aksi Penanganan
				sarana persampahan <ul style="list-style-type: none"> • Kurangnya kesadaran masyarakat terhadap pengelolaan sampah dan pemeliharaan kesehatan lingkungan • Tidak adanya sistem proteksi kebakaran di kawasan permukiman • Bangunan hunian padat dan banyak gang sempit • Komposisi RTH masih minim 		

No	Nama Kawasan	Kelurahan/ Desa	Kecamatan	Permasalahan	Program Penanganan	Rencana Aksi Penanganan
14	Kawasan Semarang Barat	Trimulyo	Semarang Barat	<ul style="list-style-type: none"> • Bangunan Tidak Memenuhi Persyaratan Teknis • Bangunan yang mengalami penurunan akibat land subsidence • Jalan sering tergenang • Kondisi permukaan jalan yang rusak • System drainase belum terhubung dengan system kota • Masih banyak saluran drainase yang rusak/tidak berfungsi dengan optimal • Kondisi suplai air masih belum cukup dan kontinuitas kurang 	<ul style="list-style-type: none"> • Pemberdayaan masyarakat • Peremajaan melalui redevelopment kawasan • Inventarisasi infrastruktur (PSU) permukiman yang rusak oleh masyarakat • Pelatihan/peningkatan kapasitas masyarakat tentang pemeliharaan infrastruktur permukiman • Pelatihan/peningkatan kapasitas masyarakat tentang PHBS • Pelatihan/peningkatan kapasitas masyarakat tentang rumah sehat • Pelatihan proteksi kebakaran • Pentingnya ruang terbuka hijau 	<ul style="list-style-type: none"> • Sosialisasi kepada masyarakat tentang pentingnya PHBS • Inventarisasi infrastruktur (PSU) permukiman yang rusak oleh masyarakat • Pelatihan/peningkatan kapasitas masyarakat tentang pemeliharaan infrastruktur permukiman • Pelatihan/peningkatan kapasitas masyarakat tentang PHBS • Pelatihan/peningkatan kapasitas masyarakat tentang rumah sehat • Pelatihan proteksi kebakaran • Sosialisasi pentingnya ruang terbuka hijau • Rehabilitasi bangunan gedung agar fungsi dan massa bangunan kembali sesuai kondisi saat awal dibangun • Peningkatan kualitas jalan • Pompa mobile

No	Nama Kawasan	Kelurahan/ Desa	Kecamatan	Permasalahan	Program Penanganan	Rencana Aksi Penanganan
				<ul style="list-style-type: none"> • Masih kurangnya prasarana sanitasi dan penyediaan septictank • Masih adanya air limbah yang terbuang ke saluran • Kurangnya pemeliharaan sarana persampahan • Kurangnya kesadaran masyarakat terhadap pengelolaan sampah dan pemeliharaan kesehatan lingkungan • Tidak adanya sistem proteksi kebakaran di kawasan permukiman 		<ul style="list-style-type: none"> • Pembangunan drainase tersier • Penambahan sumur resapan • Penambahan sambungan PDAM • Pamsimas • Pembuatan IPAL komunal dan sambungan IPAL rumah tangga • Pengadaan TPS Mobile • Jadwal pengangkutan rutin

No	Nama Kawasan	Kelurahan/ Desa	Kecamatan	Permasalahan	Program Penanganan	Rencana Aksi Penanganan
				<ul style="list-style-type: none"> Bangunan hunian padat dan banyak gang sempit Komposisi RTH masih minim 		
15	Kawasan Semarang Timur	Kemijen	Semarang Timur	<ul style="list-style-type: none"> Bangunan Tidak Memenuhi Persyaratan Teknis Bangunan yang mengalami penurunan akibat land subsidence Jalan sering tergenang Kondisi permukaan jalan yang rusak System drainase belum terhubung dengan system kota 	<ul style="list-style-type: none"> Pemberdayaan masyarakat Peremajaan melalui redevelopment kawasan Inventarisasi infrastruktur (PSU) permukiman yang rusak oleh masyarakat Pelatihan/peningkatan kapasitas masyarakat tentang pemeliharaan infrastruktur permukiman Pelatihan/peningkatan kapasitas 	<ul style="list-style-type: none"> Sosialisasi kepada masyarakat tentang pentingnya PHBS Inventarisasi infrastruktur (PSU) permukiman yang rusak oleh masyarakat Pelatihan/peningkatan kapasitas masyarakat tentang pemeliharaan infrastruktur permukiman Pelatihan/peningkatan kapasitas masyarakat tentang PHBS Pelatihan/peningkatan kapasitas masyarakat tentang rumah sehat Pelatihan proteksi kebakaran

No	Nama Kawasan	Kelurahan/ Desa	Kecamatan	Permasalahan	Program Penanganan	Rencana Aksi Penanganan
				<ul style="list-style-type: none"> • Masih banyak saluran drainase yang rusak/tidak berfungsi dengan optimal • Kondisi suplai air masih belum cukup dan kontinuitas kurang • Masih kurangnya prasarana sanitasi dan penyediaan septictank • Masih adanya air limbah yang terbuang ke saluran • Kurangnya pemeliharaan sarana persampahan • Kurangnya kesadaran masyarakat terhadap pengelolaan 	<ul style="list-style-type: none"> • masyarakat tentang PHBS • Pelatihan/peningkatan kapasitas masyarakat tentang rumah sehat • Pelatihan proteksi kebakaran • Pentingnya ruang terbuka hijau 	<ul style="list-style-type: none"> • Sosialisasi pentingnya ruang terbuka hijau • Rehabilitasi bangunan gedung agar fungsi dan massa bangunan kembali seusai kondisi saat awal dibangun • Peningkatan kualitas jalan • Pompa mobile • Pembangunan drainase tersier • Penambahan sumur resapan • Penambahan sambungan PDAM • Pamsimas • Pembuatan IPAL komunal dan sambungan IPAL rumah tangga • Pengadaan TPS Mobile • Jadwal pengangkutan rutin

No	Nama Kawasan	Kelurahan/ Desa	Kecamatan	Permasalahan	Program Penanganan	Rencana Aksi Penanganan
				<p>sampah dan pemeliharaan kesehatan lingkungan</p> <ul style="list-style-type: none"> • Tidak adanya sistem proteksi kebakaran di kawasan permukiman • Bangunan hunian padat dan banyak gang sempit • Komposisi RTH masih minim 		
16	Kawasan Semarang Utara	Bandarharjo	Semarang Utara	<ul style="list-style-type: none"> • Bangunan Tidak Memenuhi Persyaratan Teknis • Bangunan yang mengalami penurunan akibat land subsidence • Jalan sering tergenang 	<ul style="list-style-type: none"> • Pemberdayaan masyarakat • Peremajaan melalui redevelopment kawasan • Inventarisasi infrastruktur (PSU) permukiman yang rusak oleh masyarakat • Pelatihan/peningkatan kapasitas masyarakat tentang 	<ul style="list-style-type: none"> • Sosialisasi kepada masyarakat tentang pentingnya PHBS • Inventarisasi infrastruktur (PSU) permukiman yang rusak oleh masyarakat • Pelatihan/peningkatan kapasitas masyarakat tentang pemeliharaan infrastruktur permukiman • Pelatihan/peningkatan kapasitas masyarakat tentang PHBS

No	Nama Kawasan	Kelurahan/ Desa	Kecamatan	Permasalahan	Program Penanganan	Rencana Aksi Penanganan
				<ul style="list-style-type: none"> • Kondisi permukaan jalan yang rusak • System drainase belum terhubung dengan system kota • Masih banyak saluran drainase yang rusak/tidak berfungsi dengan optimal • Kondisi suplai air masih belum cukup dan kontinuitas kurang • Masih kurangnya prasarana sanitasi dan penyediaan septictank • Masih adanya air limbah yang terbuang ke saluran • Kurangnya pemeliharaan 	<ul style="list-style-type: none"> • pemeliharaan infrastruktur permukiman • Pelatihan/peningkatan kapasitas masyarakat tentang PHBS • Pelatihan/peningkatan kapasitas masyarakat tentang rumah sehat • Pelatihan proteksi kebakaran • Pentingnya ruang terbuka hijau 	<ul style="list-style-type: none"> • Pelatihan/peningkatan kapasitas masyarakat tentang rumah sehat • Pelatihan proteksi kebakaran • Sosialisasi pentingnya ruang terbuka hijau • Rehabilitasi bangunan gedung agar fungsi dan massa bangunan kembali sesuai kondisi saat awal dibangun • Peningkatan kualitas jalan • Pompa mobile • Pembangunan drainase tersier • Penambahan sumur resapan • Penambahan sambungan PDAM • Pamsimas • Pembuatan IPAL komunal dan sambungan IPAL rumah tangga • Pengadaan TPS Mobile • Jadwal pengangkutan rutin

No	Nama Kawasan	Kelurahan/ Desa	Kecamatan	Permasalahan	Program Penanganan	Rencana Aksi Penanganan
				sarana persampahan <ul style="list-style-type: none"> • Kurangnya kesadaran masyarakat terhadap pengelolaan sampah dan pemeliharaan kesehatan lingkungan • Tidak adanya sistem proteksi kebakaran di kawasan permukiman • Bangunan hunian padat dan banyak gang sempit • Komposisi RTH masih minim 		

No	Nama Kawasan	Kelurahan/ Desa	Kecamatan	Permasalahan	Program Penanganan	Rencana Aksi Penanganan
17	Kawasan Semarang Utara	Plombokan	Semarang Utara	<ul style="list-style-type: none"> • Bangunan Tidak Memenuhi Persyaratan Teknis • Bangunan yang mengalami penurunan akibat land subsidence • Jalan sering tergenang • Kondisi permukaan jalan yang rusak • System drainase belum terhubung dengan system kota • Masih banyak saluran drainase yang rusak/tidak berfungsi dengan optimal • Kondisi suplai air masih belum cukup dan kontinuitas kurang 	<ul style="list-style-type: none"> • Pemberdayaan masyarakat • Peremajaan melalui redevelopment kawasan • Inventarisasi infrastruktur (PSU) permukiman yang rusak oleh masyarakat • Pelatihan/peningkatan kapasitas masyarakat tentang pemeliharaan infrastruktur permukiman • Pelatihan/peningkatan kapasitas masyarakat tentang PHBS • Pelatihan/peningkatan kapasitas masyarakat tentang rumah sehat • Pelatihan proteksi kebakaran • Pentingnya ruang terbuka hijau 	<ul style="list-style-type: none"> • Sosialisasi kepada masyarakat tentang pentingnya PHBS • Inventarisasi infrastruktur (PSU) permukiman yang rusak oleh masyarakat • Pelatihan/peningkatan kapasitas masyarakat tentang pemeliharaan infrastruktur permukiman • Pelatihan/peningkatan kapasitas masyarakat tentang PHBS • Pelatihan/peningkatan kapasitas masyarakat tentang rumah sehat • Pelatihan proteksi kebakaran • Sosialisasi pentingnya ruang terbuka hijau • Rehabilitasi bangunan gedung agar fungsi dan massa bangunan kembali sesuai kondisi saat awal dibangun • Peningkatan kualitas jalan • Pompa mobile

No	Nama Kawasan	Kelurahan/ Desa	Kecamatan	Permasalahan	Program Penanganan	Rencana Aksi Penanganan
				<ul style="list-style-type: none"> • Masih kurangnya prasarana sanitasi dan penyediaan septictank • Masih adanya air limbah yang terbuang ke saluran • Kurangnya pemeliharaan sarana persampahan • Kurangnya kesadaran masyarakat terhadap pengelolaan sampah dan pemeliharaan kesehatan lingkungan • Tidak adanya sistem proteksi kebakaran di kawasan permukiman 		<ul style="list-style-type: none"> • Pembangunan drainase tersier • Penambahan sumur resapan • Penambahan sambungan PDAM • Pamsimas • Pembuatan IPAL komunal dan sambungan IPAL rumah tangga • Pengadaan TPS Mobile • Jadwal pengangkutan rutin

No	Nama Kawasan	Kelurahan/ Desa	Kecamatan	Permasalahan	Program Penanganan	Rencana Aksi Penanganan
				<ul style="list-style-type: none"> • Bangunan hunian padat dan banyak gang sempit • Komposisi RTH masih minim 		
18	Kawasan Semarang Utara	Bulu Lor	Semarang Utara	<ul style="list-style-type: none"> • Bangunan Tidak Memenuhi Persyaratan Teknis • Bangunan yang mengalami penurunan akibat land subsidence • Jalan sering tergenang • Kondisi permukaan jalan yang rusak • System drainase belum terhubung dengan system kota 	<ul style="list-style-type: none"> • Pemberdayaan masyarakat • Peremajaan melalui redevelopment kawasan • Inventarisasi infrastruktur (PSU) permukiman yang rusak oleh masyarakat • Pelatihan/peningkatan kapasitas masyarakat tentang pemeliharaan infrastruktur permukiman • Pelatihan/peningkatan kapasitas 	<ul style="list-style-type: none"> • Sosialisasi kepada masyarakat tentang pentingnya PHBS • Inventarisasi infrastruktur (PSU) permukiman yang rusak oleh masyarakat • Pelatihan/peningkatan kapasitas masyarakat tentang pemeliharaan infrastruktur permukiman • Pelatihan/peningkatan kapasitas masyarakat tentang PHBS • Pelatihan/peningkatan kapasitas masyarakat tentang rumah sehat • Pelatihan proteksi kebakaran

No	Nama Kawasan	Kelurahan/ Desa	Kecamatan	Permasalahan	Program Penanganan	Rencana Aksi Penanganan
				<ul style="list-style-type: none"> • Masih banyak saluran drainase yang rusak/tidak berfungsi dengan optimal • Kondisi suplai air masih belum cukup dan kontinuitas kurang • Masih kurangnya prasarana sanitasi dan penyediaan septictank • Masih adanya air limbah yang terbuang ke saluran • Kurangnya pemeliharaan sarana persampahan • Kurangnya kesadaran masyarakat terhadap pengelolaan 	<ul style="list-style-type: none"> • masyarakat tentang PHBS • Pelatihan/peningkatan kapasitas masyarakat tentang rumah sehat • Pelatihan proteksi kebakaran • Pentingnya ruang terbuka hijau 	<ul style="list-style-type: none"> • Sosialisasi pentingnya ruang terbuka hijau • Rehabilitasi bangunan gedung agar fungsi dan massa bangunan kembali seusai kondisi saat awal dibangun • Peningkatan kualitas jalan • Pompa mobile • Pembangunan drainase tersier • Penambahan sumur resapan • Penambahan sambungan PDAM • Pamsimas • Pembuatan IPAL komunal dan sambungan IPAL rumah tangga • Pengadaan TPS Mobile • Jadwal pengangkutan rutin

No	Nama Kawasan	Kelurahan/ Desa	Kecamatan	Permasalahan	Program Penanganan	Rencana Aksi Penanganan
				<p>sampah dan pemeliharaan kesehatan lingkungan</p> <ul style="list-style-type: none"> • Tidak adanya sistem proteksi kebakaran di kawasan permukiman • Bangunan hunian padat dan banyak gang sempit • Komposisi RTH masih minim 		
19	Kawasan Semarang Utara	Panggung Kidul	Semarang Utara	<ul style="list-style-type: none"> • Bangunan Tidak Memenuhi Persyaratan Teknis • Bangunan yang mengalami penurunan akibat land subsidence • Jalan sering tergenang 	<ul style="list-style-type: none"> • Pemberdayaan masyarakat • Peremajaan melalui redevelopment kawasan • Inventarisasi infrastruktur (PSU) permukiman yang rusak oleh masyarakat • Pelatihan/peningkatan kapasitas masyarakat tentang 	<ul style="list-style-type: none"> • Sosialisasi kepada masyarakat tentang pentingnya PHBS • Inventarisasi infrastruktur (PSU) permukiman yang rusak oleh masyarakat • Pelatihan/peningkatan kapasitas masyarakat tentang pemeliharaan infrastruktur permukiman • Pelatihan/peningkatan kapasitas masyarakat tentang PHBS

No	Nama Kawasan	Kelurahan/ Desa	Kecamatan	Permasalahan	Program Penanganan	Rencana Aksi Penanganan
				<ul style="list-style-type: none"> • Kondisi permukaan jalan yang rusak • System drainase belum terhubung dengan system kota • Masih banyak saluran drainase yang rusak/tidak berfungsi dengan optimal • Kondisi suplai air masih belum cukup dan kontinuitas kurang • Masih kurangnya prasarana sanitasi dan penyediaan septictank • Masih adanya air limbah yang terbuang ke saluran • Kurangnya pemeliharaan 	<ul style="list-style-type: none"> • pemeliharaan infrastruktur permukiman • Pelatihan/peningkatan kapasitas masyarakat tentang PHBS • Pelatihan/peningkatan kapasitas masyarakat tentang rumah sehat • Pelatihan proteksi kebakaran • Pentingnya ruang terbuka hijau 	<ul style="list-style-type: none"> • Pelatihan/peningkatan kapasitas masyarakat tentang rumah sehat • Pelatihan proteksi kebakaran • Sosialisasi pentingnya ruang terbuka hijau • Rehabilitasi bangunan gedung agar fungsi dan massa bangunan kembali sesuai kondisi saat awal dibangun • Peningkatan kualitas jalan • Pompa mobile • Pembangunan drainase tersier • Penambahan sumur resapan • Penambahan sambungan PDAM • Pamsimas • Pembuatan IPAL komunal dan sambungan IPAL rumah tangga • Pengadaan TPS Mobile • Jadwal pengangkutan rutin

No	Nama Kawasan	Kelurahan/ Desa	Kecamatan	Permasalahan	Program Penanganan	Rencana Aksi Penanganan
				sarana persampahan <ul style="list-style-type: none"> • Kurangnya kesadaran masyarakat terhadap pengelolaan sampah dan pemeliharaan kesehatan lingkungan • Tidak adanya sistem proteksi kebakaran di kawasan permukiman • Bangunan hunian padat dan banyak gang sempit • Komposisi RTH masih minim 		
20	Kawasan Semarang Utara	Purwosari	Semarang Utara	<ul style="list-style-type: none"> • Bangunan Tidak Memenuhi Persyaratan Teknis • Bangunan yang mengalami 	<ul style="list-style-type: none"> • Pemberdayaan masyarakat • Peremajaan melalui redevelopment kawasan 	<ul style="list-style-type: none"> • Sosialisasi kepada masyarakat tentang pentingnya PHBS • Inventarisasi infrastruktur (PSU) permukiman yang rusak oleh masyarakat

No	Nama Kawasan	Kelurahan/ Desa	Kecamatan	Permasalahan	Program Penanganan	Rencana Aksi Penanganan
				<p>penurunan akibat land subsidence</p> <ul style="list-style-type: none"> • Jalan sering tergenang • Kondisi permukaan jalan yang rusak • System drainase belum terhubung dengan system kota • Masih banyak saluran drainase yang rusak/tidak berfungsi dengan optimal • Kondisi suplai air masih belum cukup dan kontinuitas kurang • Masih kurangnya prasarana sanitasi dan penyediaan septictank 	<ul style="list-style-type: none"> • Inventarisasi infrastruktur (PSU) permukiman yang rusak oleh masyarakat • Pelatihan/peningkatan kapasitas masyarakat tentang pemeliharaan infrastruktur permukiman • Pelatihan/peningkatan kapasitas masyarakat tentang PHBS • Pelatihan/peningkatan kapasitas masyarakat tentang rumah sehat • Pelatihan proteksi kebakaran • Pentingnya ruang terbuka hijau 	<ul style="list-style-type: none"> • Pelatihan/peningkatan kapasitas masyarakat tentang pemeliharaan infrastruktur permukiman • Pelatihan/peningkatan kapasitas masyarakat tentang PHBS • Pelatihan/peningkatan kapasitas masyarakat tentang rumah sehat • Pelatihan proteksi kebakaran • Sosialisasi pentingnya ruang terbuka hijau • Rehabilitasi bangunan gedung agar fungsi dan massa bangunan kembali sesuai kondisi saat awal dibangun • Peningkatan kualitas jalan • Pompa mobile • Pembangunan drainase tersier • Penambahan sumur resapan • Penambahan sambungan PDAM • Pamsimas

No	Nama Kawasan	Kelurahan/ Desa	Kecamatan	Permasalahan	Program Penanganan	Rencana Aksi Penanganan
				<ul style="list-style-type: none"> • Masih adanya air limbah yang terbuang ke saluran • Kurangnya pemeliharaan sarana persampahan • Kurangnya kesadaran masyarakat terhadap pengelolaan sampah dan pemeliharaan kesehatan lingkungan • Tidak adanya sistem proteksi kebakaran di kawasan permukiman • Bangunan hunian padat dan banyak gang sempit • Komposisi RTH masih minim 		<ul style="list-style-type: none"> • Pembuatan IPAL komunal dan sambungan IPAL rumah tangga • Pengadaan TPS Mobile • Jadwal pengangkutan rutin

No	Nama Kawasan	Kelurahan/ Desa	Kecamatan	Permasalahan	Program Penanganan	Rencana Aksi Penanganan
21	Kawasan Tembalang	Kedungmundu	Tembalang	<ul style="list-style-type: none"> • Bangunan Tidak Memenuhi Persyaratan Teknis • Bangunan yang mengalami penurunan akibat land subsidence • Jalan sering tergenang • Kondisi permukaan jalan yang rusak • System drainase belum terhubung dengan system kota • Masih banyak saluran drainase yang rusak/tidak berfungsi dengan optimal • Kondisi suplai air masih belum cukup dan kontinuitas kurang 	<ul style="list-style-type: none"> • Pemberdayaan masyarakat • Peremajaan melalui redevelopment kawasan • Inventarisasi infrastruktur (PSU) permukiman yang rusak oleh masyarakat • Pelatihan/peningkatan kapasitas masyarakat tentang pemeliharaan infrastruktur permukiman • Pelatihan/peningkatan kapasitas masyarakat tentang PHBS • Pelatihan/peningkatan kapasitas masyarakat tentang rumah sehat • Pelatihan proteksi kebakaran • Pentingnya ruang terbuka hijau 	<ul style="list-style-type: none"> • Sosialisasi kepada masyarakat tentang pentingnya PHBS • Inventarisasi infrastruktur (PSU) permukiman yang rusak oleh masyarakat • Pelatihan/peningkatan kapasitas masyarakat tentang pemeliharaan infrastruktur permukiman • Pelatihan/peningkatan kapasitas masyarakat tentang PHBS • Pelatihan/peningkatan kapasitas masyarakat tentang rumah sehat • Pelatihan proteksi kebakaran • Sosialisasi pentingnya ruang terbuka hijau • Rehabilitasi bangunan gedung agar fungsi dan massa bangunan kembali sesuai kondisi saat awal dibangun • Peningkatan kualitas jalan • Pompa mobile

No	Nama Kawasan	Kelurahan/ Desa	Kecamatan	Permasalahan	Program Penanganan	Rencana Aksi Penanganan
				<ul style="list-style-type: none"> • Masih kurangnya prasarana sanitasi dan penyediaan septictank • Masih adanya air limbah yang terbuang ke saluran • Kurangnya pemeliharaan sarana persampahan • Kurangnya kesadaran masyarakat terhadap pengelolaan sampah dan pemeliharaan kesehatan lingkungan • Tidak adanya sistem proteksi kebakaran di kawasan permukiman 		<ul style="list-style-type: none"> • Pembangunan drainase tersier • Penambahan sumur resapan • Penambahan sambungan PDAM • Pamsimas • Pembuatan IPAL komunal dan sambungan IPAL rumah tangga • Pengadaan TPS Mobile • Jadwal pengangkutan rutin

No	Nama Kawasan	Kelurahan/ Desa	Kecamatan	Permasalahan	Program Penanganan	Rencana Aksi Penanganan
				<ul style="list-style-type: none"> Bangunan hunian padat dan banyak gang sempit Komposisi RTH masih minim 		
22	Kawasan Tembalang	Rowosari	Tembalang	<ul style="list-style-type: none"> Bangunan Tidak Memenuhi Persyaratan Teknis Bangunan yang mengalami penurunan akibat land subsidence Jalan sering tergenang Kondisi permukaan jalan yang rusak System drainase belum terhubung dengan system kota 	<ul style="list-style-type: none"> Pemberdayaan masyarakat Peremajaan melalui redevelopment kawasan Inventarisasi infrastruktur (PSU) permukiman yang rusak oleh masyarakat Pelatihan/peningkatan kapasitas masyarakat tentang pemeliharaan infrastruktur permukiman Pelatihan/peningkatan kapasitas 	<ul style="list-style-type: none"> Sosialisasi kepada masyarakat tentang pentingnya PHBS Inventarisasi infrastruktur (PSU) permukiman yang rusak oleh masyarakat Pelatihan/peningkatan kapasitas masyarakat tentang pemeliharaan infrastruktur permukiman Pelatihan/peningkatan kapasitas masyarakat tentang PHBS Pelatihan/peningkatan kapasitas masyarakat tentang rumah sehat Pelatihan proteksi kebakaran

No	Nama Kawasan	Kelurahan/ Desa	Kecamatan	Permasalahan	Program Penanganan	Rencana Aksi Penanganan
				<ul style="list-style-type: none"> • Masih banyak saluran drainase yang rusak/tidak berfungsi dengan optimal • Kondisi suplai air masih belum cukup dan kontinuitas kurang • Masih kurangnya prasarana sanitasi dan penyediaan septictank • Masih adanya air limbah yang terbuang ke saluran • Kurangnya pemeliharaan sarana persampahan • Kurangnya kesadaran masyarakat terhadap pengelolaan 	<p>masyarakat tentang PHBS</p> <ul style="list-style-type: none"> • Pelatihan/peningkatan kapasitas masyarakat tentang rumah sehat • Pelatihan proteksi kebakaran • Pentingnya ruang terbuka hijau 	<ul style="list-style-type: none"> • Sosialisasi pentingnya ruang terbuka hijau • Rehabilitasi bangunan gedung agar fungsi dan massa bangunan kembali seusai kondisi saat awal dibangun • Peningkatan kualitas jalan • Pompa mobile • Pembangunan drainase tersier • Penambahan sumur resapan • Penambahan sambungan PDAM • Pamsimas • Pembuatan IPAL komunal dan sambungan IPAL rumah tangga • Pengadaan TPS Mobile • Jadwal pengangkutan rutin

No	Nama Kawasan	Kelurahan/ Desa	Kecamatan	Permasalahan	Program Penanganan	Rencana Aksi Penanganan
				<p>sampah dan pemeliharaan kesehatan lingkungan</p> <ul style="list-style-type: none"> • Tidak adanya sistem proteksi kebakaran di kawasan permukiman • Bangunan hunian padat dan banyak gang sempit • Komposisi RTH masih minim 		
23	Kawasan Tembalang	Meteseh	Tembalang	<ul style="list-style-type: none"> • Bangunan Tidak Memenuhi Persyaratan Teknis • Bangunan yang mengalami penurunan akibat land subsidence • Jalan sering tergenang 	<ul style="list-style-type: none"> • Pemberdayaan masyarakat • Peremajaan melalui redevelopment kawasan • Inventarisasi infrastruktur (PSU) permukiman yang rusak oleh masyarakat • Pelatihan/peningkatan kapasitas masyarakat tentang 	<ul style="list-style-type: none"> • Sosialisasi kepada masyarakat tentang pentingnya PHBS • Inventarisasi infrastruktur (PSU) permukiman yang rusak oleh masyarakat • Pelatihan/peningkatan kapasitas masyarakat tentang pemeliharaan infrastruktur permukiman • Pelatihan/peningkatan kapasitas masyarakat tentang PHBS

No	Nama Kawasan	Kelurahan/ Desa	Kecamatan	Permasalahan	Program Penanganan	Rencana Aksi Penanganan
				<ul style="list-style-type: none"> • Kondisi permukaan jalan yang rusak • System drainase belum terhubung dengan system kota • Masih banyak saluran drainase yang rusak/tidak berfungsi dengan optimal • Kondisi suplai air masih belum cukup dan kontinuitas kurang • Masih kurangnya prasarana sanitasi dan penyediaan septictank • Masih adanya air limbah yang terbuang ke saluran • Kurangnya pemeliharaan 	<ul style="list-style-type: none"> • pemeliharaan infrastruktur permukiman • Pelatihan/peningkatan kapasitas masyarakat tentang PHBS • Pelatihan/peningkatan kapasitas masyarakat tentang rumah sehat • Pelatihan proteksi kebakaran • Pentingnya ruang terbuka hijau 	<ul style="list-style-type: none"> • Pelatihan/peningkatan kapasitas masyarakat tentang rumah sehat • Pelatihan proteksi kebakaran • Sosialisasi pentingnya ruang terbuka hijau • Rehabilitasi bangunan gedung agar fungsi dan massa bangunan kembali sesuai kondisi saat awal dibangun • Peningkatan kualitas jalan • Pompa mobile • Pembangunan drainase tersier • Penambahan sumur resapan • Penambahan sambungan PDAM • Pamsimas • Pembuatan IPAL komunal dan sambungan IPAL rumah tangga • Pengadaan TPS Mobile • Jadwal pengangkutan rutin

No	Nama Kawasan	Kelurahan/ Desa	Kecamatan	Permasalahan	Program Penanganan	Rencana Aksi Penanganan
				sarana persampahan <ul style="list-style-type: none"> • Kurangnya kesadaran masyarakat terhadap pengelolaan sampah dan pemeliharaan kesehatan lingkungan • Tidak adanya sistem proteksi kebakaran di kawasan permukiman • Bangunan hunian padat dan banyak gang sempit • Komposisi RTH masih minim 		
24	Kawasan Tugu	Mangkang Wetan	Tugu	<ul style="list-style-type: none"> • Bangunan Tidak Memenuhi Persyaratan Teknis • Bangunan yang mengalami 	<ul style="list-style-type: none"> • Pemberdayaan masyarakat • Peremajaan melalui redevelopment kawasan 	<ul style="list-style-type: none"> • Sosialisasi kepada masyarakat tentang pentingnya PHBS • Inventarisasi infrastruktur (PSU) permukiman yang rusak oleh masyarakat

No	Nama Kawasan	Kelurahan/ Desa	Kecamatan	Permasalahan	Program Penanganan	Rencana Aksi Penanganan
				<p>penurunan akibat land subsidence</p> <ul style="list-style-type: none"> • Jalan sering tergenang • Kondisi permukaan jalan yang rusak • System drainase belum terhubung dengan system kota • Masih banyak saluran drainase yang rusak/tidak berfungsi dengan optimal • Kondisi suplai air masih belum cukup dan kontinuitas kurang • Masih kurangnya prasarana sanitasi dan penyediaan septictank 	<ul style="list-style-type: none"> • Inventarisasi infrastruktur (PSU) permukiman yang rusak oleh masyarakat • Pelatihan/peningkatan kapasitas masyarakat tentang pemeliharaan infrastruktur permukiman • Pelatihan/peningkatan kapasitas masyarakat tentang pemeliharaan infrastruktur permukiman • Pelatihan/peningkatan kapasitas masyarakat tentang PHBS • Pelatihan/peningkatan kapasitas masyarakat tentang rumah sehat • Pelatihan proteksi kebakaran • Pentingnya ruang terbuka hijau 	<ul style="list-style-type: none"> • Pelatihan/peningkatan kapasitas masyarakat tentang pemeliharaan infrastruktur permukiman • Pelatihan/peningkatan kapasitas masyarakat tentang PHBS • Pelatihan/peningkatan kapasitas masyarakat tentang rumah sehat • Pelatihan proteksi kebakaran • Sosialisasi pentingnya ruang terbuka hijau • Rehabilitasi bangunan gedung agar fungsi dan massa bangunan kembali sesuai kondisi saat awal dibangun • Peningkatan kualitas jalan • Pompa mobile • Pembangunan drainase tersier • Penambahan sumur resapan • Penambahan sambungan PDAM • Pamsimas

No	Nama Kawasan	Kelurahan/ Desa	Kecamatan	Permasalahan	Program Penanganan	Rencana Aksi Penanganan
				<ul style="list-style-type: none"> • Masih adanya air limbah yang terbuang ke saluran • Kurangnya pemeliharaan sarana persampahan • Kurangnya kesadaran masyarakat terhadap pengelolaan sampah dan pemeliharaan kesehatan lingkungan • Tidak adanya sistem proteksi kebakaran di kawasan permukiman • Bangunan hunian padat dan banyak gang sempit • Komposisi RTH masih minim 		<ul style="list-style-type: none"> • Pembuatan IPAL komunal dan sambungan IPAL rumah tangga • Pengadaan TPS Mobile • Jadwal pengangkutan rutin

No	Nama Kawasan	Kelurahan/ Desa	Kecamatan	Permasalahan	Program Penanganan	Rencana Aksi Penanganan
25	Kawasan Tugu	Mangunharjo	Tugu	<ul style="list-style-type: none"> • Bangunan Tidak Memenuhi Persyaratan Teknis • Bangunan yang mengalami penurunan akibat land subsidence • Jalan sering tergenang • Kondisi permukaan jalan yang rusak • System drainase belum terhubung dengan system kota • Masih banyak saluran drainase yang rusak/tidak berfungsi dengan optimal • Kondisi suplai air masih belum cukup dan kontinuitas kurang 	<ul style="list-style-type: none"> • Pemberdayaan masyarakat • Peremajaan melalui redevelopment kawasan • Inventarisasi infrastruktur (PSU) permukiman yang rusak oleh masyarakat • Pelatihan/peningkatan kapasitas masyarakat tentang pemeliharaan infrastruktur permukiman • Pelatihan/peningkatan kapasitas masyarakat tentang PHBS • Pelatihan/peningkatan kapasitas masyarakat tentang rumah sehat • Pelatihan proteksi kebakaran • Pentingnya ruang terbuka hijau 	<ul style="list-style-type: none"> • Sosialisasi kepada masyarakat tentang pentingnya PHBS • Inventarisasi infrastruktur (PSU) permukiman yang rusak oleh masyarakat • Pelatihan/peningkatan kapasitas masyarakat tentang pemeliharaan infrastruktur permukiman • Pelatihan/peningkatan kapasitas masyarakat tentang PHBS • Pelatihan/peningkatan kapasitas masyarakat tentang rumah sehat • Pelatihan proteksi kebakaran • Sosialisasi pentingnya ruang terbuka hijau • Rehabilitasi bangunan gedung agar fungsi dan massa bangunan kembali sesuai kondisi saat awal dibangun • Peningkatan kualitas jalan • Pompa mobile

No	Nama Kawasan	Kelurahan/ Desa	Kecamatan	Permasalahan	Program Penanganan	Rencana Aksi Penanganan
				<ul style="list-style-type: none"> • Masih kurangnya prasarana sanitasi dan penyediaan septictank • Masih adanya air limbah yang terbuang ke saluran • Kurangnya pemeliharaan sarana persampahan • Kurangnya kesadaran masyarakat terhadap pengelolaan sampah dan pemeliharaan kesehatan lingkungan • Tidak adanya sistem proteksi kebakaran di kawasan permukiman 		<ul style="list-style-type: none"> • Pembangunan drainase tersier • Penambahan sumur resapan • Penambahan sambungan PDAM • Pamsimas • Pembuatan IPAL komunal dan sambungan IPAL rumah tangga • Pengadaan TPS Mobile • Jadwal pengangkutan rutin

No	Nama Kawasan	Kelurahan/ Desa	Kecamatan	Permasalahan	Program Penanganan	Rencana Aksi Penanganan
				<ul style="list-style-type: none"> • Bangunan hunian padat dan banyak gang sempit • Komposisi RTH masih minim 		
26	Kawasan Tugu	Tugurejo	Tugu	<ul style="list-style-type: none"> • Bangunan Tidak Memenuhi Persyaratan Teknis • Bangunan yang mengalami penurunan akibat land subsidence • Jalan sering tergenang • Kondisi permukaan jalan yang rusak • System drainase belum terhubung dengan system kota 	<ul style="list-style-type: none"> • Pemberdayaan masyarakat • Peremajaan melalui redevelopment kawasan • Inventarisasi infrastruktur (PSU) permukiman yang rusak oleh masyarakat • Pelatihan/peningkatan kapasitas masyarakat tentang pemeliharaan infrastruktur permukiman • Pelatihan/peningkatan kapasitas 	<ul style="list-style-type: none"> • Sosialisasi kepada masyarakat tentang pentingnya PHBS • Inventarisasi infrastruktur (PSU) permukiman yang rusak oleh masyarakat • Pelatihan/peningkatan kapasitas masyarakat tentang pemeliharaan infrastruktur permukiman • Pelatihan/peningkatan kapasitas masyarakat tentang PHBS • Pelatihan/peningkatan kapasitas masyarakat tentang rumah sehat • Pelatihan proteksi kebakaran

No	Nama Kawasan	Kelurahan/ Desa	Kecamatan	Permasalahan	Program Penanganan	Rencana Aksi Penanganan
				<ul style="list-style-type: none"> • Masih banyak saluran drainase yang rusak/tidak berfungsi dengan optimal • Kondisi suplai air masih belum cukup dan kontinuitas kurang • Masih kurangnya prasarana sanitasi dan penyediaan septictank • Masih adanya air limbah yang terbuang ke saluran • Kurangnya pemeliharaan sarana persampahan • Kurangnya kesadaran masyarakat terhadap pengelolaan 	<ul style="list-style-type: none"> • masyarakat tentang PHBS • Pelatihan/peningkatan kapasitas masyarakat tentang rumah sehat • Pelatihan proteksi kebakaran • Pentingnya ruang terbuka hijau 	<ul style="list-style-type: none"> • Sosialisasi pentingnya ruang terbuka hijau • Rehabilitasi bangunan gedung agar fungsi dan massa bangunan kembali sesuai kondisi saat awal dibangun • Peningkatan kualitas jalan • Pompa mobile • Pembangunan drainase tersier • Penambahan sumur resapan • Penambahan sambungan PDAM • Pamsimas • Pembuatan IPAL komunal dan sambungan IPAL rumah tangga • Pengadaan TPS Mobile • Jadwal pengangkutan rutin

No	Nama Kawasan	Kelurahan/ Desa	Kecamatan	Permasalahan	Program Penanganan	Rencana Aksi Penanganan
				<p>sampah dan pemeliharaan kesehatan lingkungan</p> <ul style="list-style-type: none"> • Tidak adanya sistem proteksi kebakaran di kawasan permukiman • Bangunan hunian padat dan banyak gang sempit • Komposisi RTH masih minim 		
27	Kawasan Tugu	Karanganyar	Tugu	<ul style="list-style-type: none"> • Bangunan Tidak Memenuhi Persyaratan Teknis • Bangunan yang mengalami penurunan akibat land subsidence • Jalan sering tergenang 	<ul style="list-style-type: none"> • Pemberdayaan masyarakat • Peremajaan melalui redevelopment kawasan • Inventarisasi infrastruktur (PSU) permukiman yang rusak oleh masyarakat • Pelatihan/peningkatan kapasitas masyarakat tentang 	<ul style="list-style-type: none"> • Sosialisasi kepada masyarakat tentang pentingnya PHBS • Inventarisasi infrastruktur (PSU) permukiman yang rusak oleh masyarakat • Pelatihan/peningkatan kapasitas masyarakat tentang pemeliharaan infrastruktur permukiman • Pelatihan/peningkatan kapasitas masyarakat tentang PHBS

No	Nama Kawasan	Kelurahan/ Desa	Kecamatan	Permasalahan	Program Penanganan	Rencana Aksi Penanganan
				<ul style="list-style-type: none"> • Kondisi permukaan jalan yang rusak • System drainase belum terhubung dengan system kota • Masih banyak saluran drainase yang rusak/tidak berfungsi dengan optimal • Kondisi suplai air masih belum cukup dan kontinuitas kurang • Masih kurangnya prasarana sanitasi dan penyediaan septictank • Masih adanya air limbah yang terbuang ke saluran • Kurangnya pemeliharaan 	<ul style="list-style-type: none"> • pemeliharaan infrastruktur permukiman • Pelatihan/peningkatan kapasitas masyarakat tentang PHBS • Pelatihan/peningkatan kapasitas masyarakat tentang rumah sehat • Pelatihan proteksi kebakaran • Pentingnya ruang terbuka hijau 	<ul style="list-style-type: none"> • Pelatihan/peningkatan kapasitas masyarakat tentang rumah sehat • Pelatihan proteksi kebakaran • Sosialisasi pentingnya ruang terbuka hijau • Rehabilitasi bangunan gedung agar fungsi dan massa bangunan kembali sesuai kondisi saat awal dibangun • Peningkatan kualitas jalan • Pompa mobile • Pembangunan drainase tersier • Penambahan sumur resapan • Penambahan sambungan PDAM • Pamsimas • Pembuatan IPAL komunal dan sambungan IPAL rumah tangga • Pengadaan TPS Mobile • Jadwal pengangkutan rutin

No	Nama Kawasan	Kelurahan/ Desa	Kecamatan	Permasalahan	Program Penanganan	Rencana Aksi Penanganan
				sarana persampahan <ul style="list-style-type: none"> • Kurangnya kesadaran masyarakat terhadap pengelolaan sampah dan pemeliharaan kesehatan lingkungan • Tidak adanya sistem proteksi kebakaran di kawasan permukiman • Bangunan hunian padat dan banyak gang sempit • Komposisi RTH masih minim 		
28	Kawasan Tugu	Mangkang Kulon	Tugu	<ul style="list-style-type: none"> • Bangunan Tidak Memenuhi Persyaratan Teknis • Bangunan yang mengalami 	<ul style="list-style-type: none"> • Pemberdayaan masyarakat • Peremajaan melalui redevelopment kawasan 	<ul style="list-style-type: none"> • Sosialisasi kepada masyarakat tentang pentingnya PHBS • Inventarisasi infrastruktur (PSU) permukiman yang rusak oleh masyarakat

No	Nama Kawasan	Kelurahan/ Desa	Kecamatan	Permasalahan	Program Penanganan	Rencana Aksi Penanganan
				<p>penurunan akibat land subsidence</p> <ul style="list-style-type: none"> • Jalan sering tergenang • Kondisi permukaan jalan yang rusak • System drainase belum terhubung dengan system kota • Masih banyak saluran drainase yang rusak/tidak berfungsi dengan optimal • Kondisi suplai air masih belum cukup dan kontinuitas kurang • Masih kurangnya prasarana sanitasi dan penyediaan septictank 	<ul style="list-style-type: none"> • Inventarisasi infrastruktur (PSU) permukiman yang rusak oleh masyarakat • Pelatihan/peningkatan kapasitas masyarakat tentang pemeliharaan infrastruktur permukiman • Pelatihan/peningkatan kapasitas masyarakat tentang PHBS • Pelatihan/peningkatan kapasitas masyarakat tentang rumah sehat • Pelatihan proteksi kebakaran • Pentingnya ruang terbuka hijau 	<ul style="list-style-type: none"> • Pelatihan/peningkatan kapasitas masyarakat tentang pemeliharaan infrastruktur permukiman • Pelatihan/peningkatan kapasitas masyarakat tentang PHBS • Pelatihan/peningkatan kapasitas masyarakat tentang rumah sehat • Pelatihan proteksi kebakaran • Sosialisasi pentingnya ruang terbuka hijau • Rehabilitasi bangunan gedung agar fungsi dan massa bangunan kembali sesuai kondisi saat awal dibangun • Peningkatan kualitas jalan • Pompa mobile • Pembangunan drainase tersier • Penambahan sumur resapan • Penambahan sambungan PDAM • Pamsimas

No	Nama Kawasan	Kelurahan/ Desa	Kecamatan	Permasalahan	Program Penanganan	Rencana Aksi Penanganan
				<ul style="list-style-type: none"> • Masih adanya air limbah yang terbuang ke saluran • Kurangnya pemeliharaan sarana persampahan • Kurangnya kesadaran masyarakat terhadap pengelolaan sampah dan pemeliharaan kesehatan lingkungan • Tidak adanya sistem proteksi kebakaran di kawasan permukiman • Bangunan hunian padat dan banyak gang sempit • Komposisi RTH masih minim 		<ul style="list-style-type: none"> • Pembuatan IPAL komunal dan sambungan IPAL rumah tangga • Pengadaan TPS Mobile • Jadwal pengangkutan rutin

No	Nama Kawasan	Kelurahan/ Desa	Kecamatan	Permasalahan	Program Penanganan	Rencana Aksi Penanganan
29	Kawasan Tugu	Randugarut	Tugu	<ul style="list-style-type: none"> • Bangunan Tidak Memenuhi Persyaratan Teknis • Bangunan yang mengalami penurunan akibat land subsidence • Jalan sering tergenang • Kondisi permukaan jalan yang rusak • System drainase belum terhubung dengan system kota • Masih banyak saluran drainase yang rusak/tidak berfungsi dengan optimal • Kondisi suplai air masih belum cukup dan kontinuitas kurang 	<ul style="list-style-type: none"> • Pemberdayaan masyarakat • Peremajaan melalui redevelopment kawasan • Inventarisasi infrastruktur (PSU) permukiman yang rusak oleh masyarakat • Pelatihan/peningkatan kapasitas masyarakat tentang pemeliharaan infrastruktur permukiman • Pelatihan/peningkatan kapasitas masyarakat tentang PHBS • Pelatihan/peningkatan kapasitas masyarakat tentang rumah sehat • Pelatihan proteksi kebakaran • Pentingnya ruang terbuka hijau 	<ul style="list-style-type: none"> • Sosialisasi kepada masyarakat tentang pentingnya PHBS • Inventarisasi infrastruktur (PSU) permukiman yang rusak oleh masyarakat • Pelatihan/peningkatan kapasitas masyarakat tentang pemeliharaan infrastruktur permukiman • Pelatihan/peningkatan kapasitas masyarakat tentang PHBS • Pelatihan/peningkatan kapasitas masyarakat tentang rumah sehat • Pelatihan proteksi kebakaran • Sosialisasi pentingnya ruang terbuka hijau • Rehabilitasi bangunan gedung agar fungsi dan massa bangunan kembali sesuai kondisi saat awal dibangun • Peningkatan kualitas jalan • Pompa mobile

No	Nama Kawasan	Kelurahan/ Desa	Kecamatan	Permasalahan	Program Penanganan	Rencana Aksi Penanganan
				<ul style="list-style-type: none"> • Masih kurangnya prasarana sanitasi dan penyediaan septictank • Masih adanya air limbah yang terbuang ke saluran • Kurangnya pemeliharaan sarana persampahan • Kurangnya kesadaran masyarakat terhadap pengelolaan sampah dan pemeliharaan kesehatan lingkungan • Tidak adanya sistem proteksi kebakaran di kawasan permukiman 		<ul style="list-style-type: none"> • Pembangunan drainase tersier • Penambahan sumur resapan • Penambahan sambungan PDAM • Pamsimas • Pembuatan IPAL komunal dan sambungan IPAL rumah tangga • Pengadaan TPS Mobile • Jadwal pengangkutan rutin

No	Nama Kawasan	Kelurahan/ Desa	Kecamatan	Permasalahan	Program Penanganan	Rencana Aksi Penanganan
				<ul style="list-style-type: none"> Bangunan hunian padat dan banyak gang sempit Komposisi RTH masih minim 		
30	Kawasan Mijen	Polaman	Mijen	<ul style="list-style-type: none"> Bangunan Tidak Memenuhi Persyaratan Teknis Bangunan yang mengalami penurunan akibat land subsidence Jalan sering tergenang Kondisi permukaan jalan yang rusak System drainase belum terhubung dengan system kota 	<ul style="list-style-type: none"> Pemberdayaan masyarakat Peremajaan melalui redevelopment kawasan Inventarisasi infrastruktur (PSU) permukiman yang rusak oleh masyarakat Pelatihan/peningkatan kapasitas masyarakat tentang pemeliharaan infrastruktur permukiman Pelatihan/peningkatan kapasitas 	<ul style="list-style-type: none"> Sosialisasi kepada masyarakat tentang pentingnya PHBS Inventarisasi infrastruktur (PSU) permukiman yang rusak oleh masyarakat Pelatihan/peningkatan kapasitas masyarakat tentang pemeliharaan infrastruktur permukiman Pelatihan/peningkatan kapasitas masyarakat tentang PHBS Pelatihan/peningkatan kapasitas masyarakat tentang rumah sehat Pelatihan proteksi kebakaran

No	Nama Kawasan	Kelurahan/ Desa	Kecamatan	Permasalahan	Program Penanganan	Rencana Aksi Penanganan
				<ul style="list-style-type: none"> • Masih banyak saluran drainase yang rusak/tidak berfungsi dengan optimal • Kondisi suplai air masih belum cukup dan kontinuitas kurang • Masih kurangnya prasarana sanitasi dan penyediaan septictank • Masih adanya air limbah yang terbuang ke saluran • Kurangnya pemeliharaan sarana persampahan • Kurangnya kesadaran masyarakat terhadap pengelolaan 	<ul style="list-style-type: none"> • masyarakat tentang PHBS • Pelatihan/peningkatan kapasitas masyarakat tentang rumah sehat • Pelatihan proteksi kebakaran • Pentingnya ruang terbuka hijau 	<ul style="list-style-type: none"> • Sosialisasi pentingnya ruang terbuka hijau • Rehabilitasi bangunan gedung agar fungsi dan massa bangunan kembali sesuai kondisi saat awal dibangun • Peningkatan kualitas jalan • Pompa mobile • Pembangunan drainase tersier • Penambahan sumur resapan • Penambahan sambungan PDAM • Pamsimas • Pembuatan IPAL komunal dan sambungan IPAL rumah tangga • Pengadaan TPS Mobile • Jadwal pengangkutan rutin

No	Nama Kawasan	Kelurahan/ Desa	Kecamatan	Permasalahan	Program Penanganan	Rencana Aksi Penanganan
				<p>sampah dan pemeliharaan kesehatan lingkungan</p> <ul style="list-style-type: none"> • Tidak adanya sistem proteksi kebakaran di kawasan permukiman • Bangunan hunian padat dan banyak gang sempit • Komposisi RTH masih minim 		
31	Kawasan Mijen	Wonolopo	Mijen	<ul style="list-style-type: none"> • Bangunan Tidak Memenuhi Persyaratan Teknis • Bangunan yang mengalami penurunan akibat land subsidence • Jalan sering tergenang 	<ul style="list-style-type: none"> • Pemberdayaan masyarakat • Peremajaan melalui redevelopment kawasan • Inventarisasi infrastruktur (PSU) permukiman yang rusak oleh masyarakat • Pelatihan/peningkatan kapasitas masyarakat tentang 	<ul style="list-style-type: none"> • Sosialisasi kepada masyarakat tentang pentingnya PHBS • Inventarisasi infrastruktur (PSU) permukiman yang rusak oleh masyarakat • Pelatihan/peningkatan kapasitas masyarakat tentang pemeliharaan infrastruktur permukiman • Pelatihan/peningkatan kapasitas masyarakat tentang PHBS

No	Nama Kawasan	Kelurahan/ Desa	Kecamatan	Permasalahan	Program Penanganan	Rencana Aksi Penanganan
				<ul style="list-style-type: none"> • Kondisi permukaan jalan yang rusak • System drainase belum terhubung dengan system kota • Masih banyak saluran drainase yang rusak/tidak berfungsi dengan optimal • Kondisi suplai air masih belum cukup dan kontinuitas kurang • Masih kurangnya prasarana sanitasi dan penyediaan septictank • Masih adanya air limbah yang terbuang ke saluran • Kurangnya pemeliharaan 	<ul style="list-style-type: none"> • pemeliharaan infrastruktur permukiman • Pelatihan/peningkatan kapasitas masyarakat tentang PHBS • Pelatihan/peningkatan kapasitas masyarakat tentang rumah sehat • Pelatihan proteksi kebakaran • Pentingnya ruang terbuka hijau 	<ul style="list-style-type: none"> • Pelatihan/peningkatan kapasitas masyarakat tentang rumah sehat • Pelatihan proteksi kebakaran • Sosialisasi pentingnya ruang terbuka hijau • Rehabilitasi bangunan gedung agar fungsi dan massa bangunan kembali sesuai kondisi saat awal dibangun • Peningkatan kualitas jalan • Pompa mobile • Pembangunan drainase tersier • Penambahan sumur resapan • Penambahan sambungan PDAM • Pamsimas • Pembuatan IPAL komunal dan sambungan IPAL rumah tangga • Pengadaan TPS Mobile • Jadwal pengangkutan rutin

No	Nama Kawasan	Kelurahan/ Desa	Kecamatan	Permasalahan	Program Penanganan	Rencana Aksi Penanganan
				sarana persampahan <ul style="list-style-type: none"> • Kurangnya kesadaran masyarakat terhadap pengelolaan sampah dan pemeliharaan kesehatan lingkungan • Tidak adanya sistem proteksi kebakaran di kawasan permukiman • Bangunan hunian padat dan banyak gang sempit • Komposisi RTH masih minim 		

No	Nama Kawasan	Kelurahan/ Desa	Kecamatan	Permasalahan	Program Penanganan	Rencana Aksi Penanganan
32	Kawasan Mijen	Karangmalang	Mijen	<ul style="list-style-type: none"> • Bangunan Tidak Memenuhi Persyaratan Teknis • Bangunan yang mengalami penurunan akibat land subsidence • Jalan sering tergenang • Kondisi permukaan jalan yang rusak • System drainase belum terhubung dengan system kota • Masih banyak saluran drainase yang rusak/tidak berfungsi dengan optimal • Kondisi suplai air masih belum cukup dan kontinuitas kurang 	<ul style="list-style-type: none"> • Pemberdayaan masyarakat • Peremajaan melalui redevelopment kawasan • Inventarisasi infrastruktur (PSU) permukiman yang rusak oleh masyarakat • Pelatihan/peningkatan kapasitas masyarakat tentang pemeliharaan infrastruktur permukiman • Pelatihan/peningkatan kapasitas masyarakat tentang PHBS • Pelatihan/peningkatan kapasitas masyarakat tentang rumah sehat • Pelatihan proteksi kebakaran • Pentingnya ruang terbuka hijau 	<ul style="list-style-type: none"> • Sosialisasi kepada masyarakat tentang pentingnya PHBS • Inventarisasi infrastruktur (PSU) permukiman yang rusak oleh masyarakat • Pelatihan/peningkatan kapasitas masyarakat tentang pemeliharaan infrastruktur permukiman • Pelatihan/peningkatan kapasitas masyarakat tentang PHBS • Pelatihan/peningkatan kapasitas masyarakat tentang rumah sehat • Pelatihan proteksi kebakaran • Sosialisasi pentingnya ruang terbuka hijau • Rehabilitasi bangunan gedung agar fungsi dan massa bangunan kembali sesuai kondisi saat awal dibangun • Peningkatan kualitas jalan • Pompa mobile

No	Nama Kawasan	Kelurahan/ Desa	Kecamatan	Permasalahan	Program Penanganan	Rencana Aksi Penanganan
				<ul style="list-style-type: none"> • Masih kurangnya prasarana sanitasi dan penyediaan septictank • Masih adanya air limbah yang terbuang ke saluran • Kurangnya pemeliharaan sarana persampahan • Kurangnya kesadaran masyarakat terhadap pengelolaan sampah dan pemeliharaan kesehatan lingkungan • Tidak adanya sistem proteksi kebakaran di kawasan permukiman 		<ul style="list-style-type: none"> • Pembangunan drainase tersier • Penambahan sumur resapan • Penambahan sambungan PDAM • Pamsimas • Pembuatan IPAL komunal dan sambungan IPAL rumah tangga • Pengadaan TPS Mobile • Jadwal pengangkutan rutin

No	Nama Kawasan	Kelurahan/ Desa	Kecamatan	Permasalahan	Program Penanganan	Rencana Aksi Penanganan
				<ul style="list-style-type: none"> Bangunan hunian padat dan banyak gang sempit Komposisi RTH masih minim 		
33	Kawasan Mijen	Kedungpane	Mijen	<ul style="list-style-type: none"> Bangunan Tidak Memenuhi Persyaratan Teknis Bangunan yang mengalami penurunan akibat land subsidence Jalan sering tergenang Kondisi permukaan jalan yang rusak System drainase belum terhubung dengan system kota 	<ul style="list-style-type: none"> Pemberdayaan masyarakat Peremajaan melalui redevelopment kawasan Inventarisasi infrastruktur (PSU) permukiman yang rusak oleh masyarakat Pelatihan/peningkatan kapasitas masyarakat tentang pemeliharaan infrastruktur permukiman Pelatihan/peningkatan kapasitas 	<ul style="list-style-type: none"> Sosialisasi kepada masyarakat tentang pentingnya PHBS Inventarisasi infrastruktur (PSU) permukiman yang rusak oleh masyarakat Pelatihan/peningkatan kapasitas masyarakat tentang pemeliharaan infrastruktur permukiman Pelatihan/peningkatan kapasitas masyarakat tentang PHBS Pelatihan/peningkatan kapasitas masyarakat tentang rumah sehat Pelatihan proteksi kebakaran

No	Nama Kawasan	Kelurahan/ Desa	Kecamatan	Permasalahan	Program Penanganan	Rencana Aksi Penanganan
				<ul style="list-style-type: none"> • Masih banyak saluran drainase yang rusak/tidak berfungsi dengan optimal • Kondisi suplai air masih belum cukup dan kontinuitas kurang • Masih kurangnya prasarana sanitasi dan penyediaan septictank • Masih adanya air limbah yang terbuang ke saluran • Kurangnya pemeliharaan sarana persampahan • Kurangnya kesadaran masyarakat terhadap pengelolaan 	<ul style="list-style-type: none"> • masyarakat tentang PHBS • Pelatihan/peningkatan kapasitas masyarakat tentang rumah sehat • Pelatihan proteksi kebakaran • Pentingnya ruang terbuka hijau 	<ul style="list-style-type: none"> • Sosialisasi pentingnya ruang terbuka hijau • Rehabilitasi bangunan gedung agar fungsi dan massa bangunan kembali seusai kondisi saat awal dibangun • Peningkatan kualitas jalan • Pompa mobile • Pembangunan drainase tersier • Penambahan sumur resapan • Penambahan sambungan PDAM • Pamsimas • Pembuatan IPAL komunal dan sambungan IPAL rumah tangga • Pengadaan TPS Mobile • Jadwal pengangkutan rutin

No	Nama Kawasan	Kelurahan/ Desa	Kecamatan	Permasalahan	Program Penanganan	Rencana Aksi Penanganan
				<p>sampah dan pemeliharaan kesehatan lingkungan</p> <ul style="list-style-type: none"> • Tidak adanya sistem proteksi kebakaran di kawasan permukiman • Bangunan hunian padat dan banyak gang sempit • Komposisi RTH masih minim 		
34	Kawasan Mijen	Ngadirgo	Mijen	<ul style="list-style-type: none"> • Bangunan Tidak Memenuhi Persyaratan Teknis • Bangunan yang mengalami penurunan akibat land subsidence • Jalan sering tergenang 	<ul style="list-style-type: none"> • Pemberdayaan masyarakat • Peremajaan melalui redevelopment kawasan • Inventarisasi infrastruktur (PSU) permukiman yang rusak oleh masyarakat • Pelatihan/peningkatan kapasitas masyarakat tentang 	<ul style="list-style-type: none"> • Sosialisasi kepada masyarakat tentang pentingnya PHBS • Inventarisasi infrastruktur (PSU) permukiman yang rusak oleh masyarakat • Pelatihan/peningkatan kapasitas masyarakat tentang pemeliharaan infrastruktur permukiman • Pelatihan/peningkatan kapasitas masyarakat tentang PHBS

No	Nama Kawasan	Kelurahan/ Desa	Kecamatan	Permasalahan	Program Penanganan	Rencana Aksi Penanganan
				<ul style="list-style-type: none"> • Kondisi permukaan jalan yang rusak • System drainase belum terhubung dengan system kota • Masih banyak saluran drainase yang rusak/tidak berfungsi dengan optimal • Kondisi suplai air masih belum cukup dan kontinuitas kurang • Masih kurangnya prasarana sanitasi dan penyediaan septictank • Masih adanya air limbah yang terbuang ke saluran • Kurangnya pemeliharaan 	<ul style="list-style-type: none"> • pemeliharaan infrastruktur permukiman • Pelatihan/peningkatan kapasitas masyarakat tentang PHBS • Pelatihan/peningkatan kapasitas masyarakat tentang rumah sehat • Pelatihan proteksi kebakaran • Pentingnya ruang terbuka hijau 	<ul style="list-style-type: none"> • Pelatihan/peningkatan kapasitas masyarakat tentang rumah sehat • Pelatihan proteksi kebakaran • Sosialisasi pentingnya ruang terbuka hijau • Rehabilitasi bangunan gedung agar fungsi dan massa bangunan kembali sesuai kondisi saat awal dibangun • Peningkatan kualitas jalan • Pompa mobile • Pembangunan drainase tersier • Penambahan sumur resapan • Penambahan sambungan PDAM • Pamsimas • Pembuatan IPAL komunal dan sambungan IPAL rumah tangga • Pengadaan TPS Mobile • Jadwal pengangkutan rutin

No	Nama Kawasan	Kelurahan/ Desa	Kecamatan	Permasalahan	Program Penanganan	Rencana Aksi Penanganan
				sarana persampahan <ul style="list-style-type: none"> • Kurangnya kesadaran masyarakat terhadap pengelolaan sampah dan pemeliharaan kesehatan lingkungan • Tidak adanya sistem proteksi kebakaran di kawasan permukiman • Bangunan hunian padat dan banyak gang sempit • Komposisi RTH masih minim 		

No	Nama Kawasan	Kelurahan/ Desa	Kecamatan	Permasalahan	Program Penanganan	Rencana Aksi Penanganan
35	Kawasan Mijen	Ngadirgo	Mijen	<ul style="list-style-type: none"> • Bangunan Tidak Memenuhi Persyaratan Teknis • Bangunan yang mengalami penurunan akibat land subsidence • Jalan sering tergenang • Kondisi permukaan jalan yang rusak • System drainase belum terhubung dengan system kota • Masih banyak saluran drainase yang rusak/tidak berfungsi dengan optimal • Kondisi suplai air masih belum cukup dan kontinuitas kurang 	<ul style="list-style-type: none"> • Pemberdayaan masyarakat • Peremajaan melalui redevelopment kawasan • Inventarisasi infrastruktur (PSU) permukiman yang rusak oleh masyarakat • Pelatihan/peningkatan kapasitas masyarakat tentang pemeliharaan infrastruktur permukiman • Pelatihan/peningkatan kapasitas masyarakat tentang PHBS • Pelatihan/peningkatan kapasitas masyarakat tentang rumah sehat • Pelatihan proteksi kebakaran • Pentingnya ruang terbuka hijau 	<ul style="list-style-type: none"> • Sosialisasi kepada masyarakat tentang pentingnya PHBS • Inventarisasi infrastruktur (PSU) permukiman yang rusak oleh masyarakat • Pelatihan/peningkatan kapasitas masyarakat tentang pemeliharaan infrastruktur permukiman • Pelatihan/peningkatan kapasitas masyarakat tentang PHBS • Pelatihan/peningkatan kapasitas masyarakat tentang rumah sehat • Pelatihan proteksi kebakaran • Sosialisasi pentingnya ruang terbuka hijau • Rehabilitasi bangunan gedung agar fungsi dan massa bangunan kembali sesuai kondisi saat awal dibangun • Peningkatan kualitas jalan • Pompa mobile

No	Nama Kawasan	Kelurahan/ Desa	Kecamatan	Permasalahan	Program Penanganan	Rencana Aksi Penanganan
				<ul style="list-style-type: none"> • Masih kurangnya prasarana sanitasi dan penyediaan septictank • Masih adanya air limbah yang terbuang ke saluran • Kurangnya pemeliharaan sarana persampahan • Kurangnya kesadaran masyarakat terhadap pengelolaan sampah dan pemeliharaan kesehatan lingkungan • Tidak adanya sistem proteksi kebakaran di kawasan permukiman 		<ul style="list-style-type: none"> • Pembangunan drainase tersier • Penambahan sumur resapan • Penambahan sambungan PDAM • Pamsimas • Pembuatan IPAL komunal dan sambungan IPAL rumah tangga • Pengadaan TPS Mobile • Jadwal pengangkutan rutin

No	Nama Kawasan	Kelurahan/ Desa	Kecamatan	Permasalahan	Program Penanganan	Rencana Aksi Penanganan
				<ul style="list-style-type: none"> • Bangunan hunian padat dan banyak gang sempit • Komposisi RTH masih minim 		
36	Kawasan Mijen	Purwosari	Mijen	<ul style="list-style-type: none"> • Bangunan Tidak Memenuhi Persyaratan Teknis • Bangunan yang mengalami penurunan akibat land subsidence • Jalan sering tergenang • Kondisi permukaan jalan yang rusak • System drainase belum terhubung dengan system kota 	<ul style="list-style-type: none"> • Pemberdayaan masyarakat • Peremajaan melalui redevelopment kawasan • Inventarisasi infrastruktur (PSU) permukiman yang rusak oleh masyarakat • Pelatihan/peningkatan kapasitas masyarakat tentang pemeliharaan infrastruktur permukiman • Pelatihan/peningkatan kapasitas 	<ul style="list-style-type: none"> • Sosialisasi kepada masyarakat tentang pentingnya PHBS • Inventarisasi infrastruktur (PSU) permukiman yang rusak oleh masyarakat • Pelatihan/peningkatan kapasitas masyarakat tentang pemeliharaan infrastruktur permukiman • Pelatihan/peningkatan kapasitas masyarakat tentang PHBS • Pelatihan/peningkatan kapasitas masyarakat tentang rumah sehat • Pelatihan proteksi kebakaran

No	Nama Kawasan	Kelurahan/ Desa	Kecamatan	Permasalahan	Program Penanganan	Rencana Aksi Penanganan
				<ul style="list-style-type: none"> • Masih banyak saluran drainase yang rusak/tidak berfungsi dengan optimal • Kondisi suplai air masih belum cukup dan kontinuitas kurang • Masih kurangnya prasarana sanitasi dan penyediaan septictank • Masih adanya air limbah yang terbuang ke saluran • Kurangnya pemeliharaan sarana persampahan • Kurangnya kesadaran masyarakat terhadap pengelolaan 	<p>masyarakat tentang PHBS</p> <ul style="list-style-type: none"> • Pelatihan/peningkatan kapasitas masyarakat tentang rumah sehat • Pelatihan proteksi kebakaran • Pentingnya ruang terbuka hijau 	<ul style="list-style-type: none"> • Sosialisasi pentingnya ruang terbuka hijau • Rehabilitasi bangunan gedung agar fungsi dan massa bangunan kembali seusai kondisi saat awal dibangun • Peningkatan kualitas jalan • Pompa mobile • Pembangunan drainase tersier • Penambahan sumur resapan • Penambahan sambungan PDAM • Pamsimas • Pembuatan IPAL komunal dan sambungan IPAL rumah tangga • Pengadaan TPS Mobile • Jadwal pengangkutan rutin

No	Nama Kawasan	Kelurahan/ Desa	Kecamatan	Permasalahan	Program Penanganan	Rencana Aksi Penanganan
				<p>sampah dan pemeliharaan kesehatan lingkungan</p> <ul style="list-style-type: none"> • Tidak adanya sistem proteksi kebakaran di kawasan permukiman • Bangunan hunian padat dan banyak gang sempit • Komposisi RTH masih minim 		
37	Kawasan Mijen	Wonoplumbon	Mijen	<ul style="list-style-type: none"> • Bangunan Tidak Memenuhi Persyaratan Teknis • Bangunan yang mengalami penurunan akibat land subsidence • Jalan sering tergenang 	<ul style="list-style-type: none"> • Pemberdayaan masyarakat • Peremajaan melalui redevelopment kawasan • Inventarisasi infrastruktur (PSU) permukiman yang rusak oleh masyarakat • Pelatihan/peningkatan kapasitas masyarakat tentang 	<ul style="list-style-type: none"> • Sosialisasi kepada masyarakat tentang pentingnya PHBS • Inventarisasi infrastruktur (PSU) permukiman yang rusak oleh masyarakat • Pelatihan/peningkatan kapasitas masyarakat tentang pemeliharaan infrastruktur permukiman • Pelatihan/peningkatan kapasitas masyarakat tentang PHBS

No	Nama Kawasan	Kelurahan/ Desa	Kecamatan	Permasalahan	Program Penanganan	Rencana Aksi Penanganan
				<ul style="list-style-type: none"> • Kondisi permukaan jalan yang rusak • System drainase belum terhubung dengan system kota • Masih banyak saluran drainase yang rusak/tidak berfungsi dengan optimal • Kondisi suplai air masih belum cukup dan kontinuitas kurang • Masih kurangnya prasarana sanitasi dan penyediaan septictank • Masih adanya air limbah yang terbuang ke saluran • Kurangnya pemeliharaan 	<ul style="list-style-type: none"> • pemeliharaan infrastruktur permukiman • Pelatihan/peningkatan kapasitas masyarakat tentang PHBS • Pelatihan/peningkatan kapasitas masyarakat tentang rumah sehat • Pelatihan proteksi kebakaran • Pentingnya ruang terbuka hijau 	<ul style="list-style-type: none"> • Pelatihan/peningkatan kapasitas masyarakat tentang rumah sehat • Pelatihan proteksi kebakaran • Sosialisasi pentingnya ruang terbuka hijau • Rehabilitasi bangunan gedung agar fungsi dan massa bangunan kembali sesuai kondisi saat awal dibangun • Peningkatan kualitas jalan • Pompa mobile • Pembangunan drainase tersier • Penambahan sumur resapan • Penambahan sambungan PDAM • Pamsimas • Pembuatan IPAL komunal dan sambungan IPAL rumah tangga • Pengadaan TPS Mobile • Jadwal pengangkutan rutin

No	Nama Kawasan	Kelurahan/ Desa	Kecamatan	Permasalahan	Program Penanganan	Rencana Aksi Penanganan
				sarana persampahan <ul style="list-style-type: none"> • Kurangnya kesadaran masyarakat terhadap pengelolaan sampah dan pemeliharaan kesehatan lingkungan • Tidak adanya sistem proteksi kebakaran di kawasan permukiman • Bangunan hunian padat dan banyak gang sempit • Komposisi RTH masih minim 		

No	Nama Kawasan	Kelurahan/ Desa	Kecamatan	Permasalahan	Program Penanganan	Rencana Aksi Penanganan
38	Kawasan Semarang Tengah	Jagalan	Semarang Tengah	<ul style="list-style-type: none"> • Bangunan Tidak Memenuhi Persyaratan Teknis • Bangunan yang mengalami penurunan akibat land subsidence • Jalan sering tergenang • Kondisi permukaan jalan yang rusak • System drainase belum terhubung dengan system kota • Masih banyak saluran drainase yang rusak/tidak berfungsi dengan optimal • Kondisi suplai air masih belum cukup dan kontinuitas kurang 	<ul style="list-style-type: none"> • Pemberdayaan masyarakat • Peremajaan melalui redevelopment kawasan • Inventarisasi infrastruktur (PSU) permukiman yang rusak oleh masyarakat • Pelatihan/peningkatan kapasitas masyarakat tentang pemeliharaan infrastruktur permukiman • Pelatihan/peningkatan kapasitas masyarakat tentang PHBS • Pelatihan/peningkatan kapasitas masyarakat tentang rumah sehat • Pelatihan proteksi kebakaran • Pentingnya ruang terbuka hijau 	<ul style="list-style-type: none"> • Sosialisasi kepada masyarakat tentang pentingnya PHBS • Inventarisasi infrastruktur (PSU) permukiman yang rusak oleh masyarakat • Pelatihan/peningkatan kapasitas masyarakat tentang pemeliharaan infrastruktur permukiman • Pelatihan/peningkatan kapasitas masyarakat tentang PHBS • Pelatihan/peningkatan kapasitas masyarakat tentang rumah sehat • Pelatihan proteksi kebakaran • Sosialisasi pentingnya ruang terbuka hijau • Rehabilitasi bangunan gedung agar fungsi dan massa bangunan kembali sesuai kondisi saat awal dibangun • Peningkatan kualitas jalan • Pompa mobile

No	Nama Kawasan	Kelurahan/ Desa	Kecamatan	Permasalahan	Program Penanganan	Rencana Aksi Penanganan
				<ul style="list-style-type: none"> • Masih kurangnya prasarana sanitasi dan penyediaan septictank • Masih adanya air limbah yang terbuang ke saluran • Kurangnya pemeliharaan sarana persampahan • Kurangnya kesadaran masyarakat terhadap pengelolaan sampah dan pemeliharaan kesehatan lingkungan • Tidak adanya sistem proteksi kebakaran di kawasan permukiman 		<ul style="list-style-type: none"> • Pembangunan drainase tersier • Penambahan sumur resapan • Penambahan sambungan PDAM • Pamsimas • Pembuatan IPAL komunal dan sambungan IPAL rumah tangga • Pengadaan TPS Mobile • Jadwal pengangkutan rutin

No	Nama Kawasan	Kelurahan/ Desa	Kecamatan	Permasalahan	Program Penanganan	Rencana Aksi Penanganan
				<ul style="list-style-type: none"> Bangunan hunian padat dan banyak gang sempit Komposisi RTH masih minim 		
39	Kawasan Semarang Tengah	Kauman	Semarang Tengah	<ul style="list-style-type: none"> Bangunan Tidak Memenuhi Persyaratan Teknis Bangunan yang mengalami penurunan akibat land subsidence Jalan sering tergenang Kondisi permukaan jalan yang rusak System drainase belum terhubung dengan system kota 	<ul style="list-style-type: none"> Pemberdayaan masyarakat Peremajaan melalui redevelopment kawasan Inventarisasi infrastruktur (PSU) permukiman yang rusak oleh masyarakat Pelatihan/peningkatan kapasitas masyarakat tentang pemeliharaan infrastruktur permukiman Pelatihan/peningkatan kapasitas 	<ul style="list-style-type: none"> Sosialisasi kepada masyarakat tentang pentingnya PHBS Inventarisasi infrastruktur (PSU) permukiman yang rusak oleh masyarakat Pelatihan/peningkatan kapasitas masyarakat tentang pemeliharaan infrastruktur permukiman Pelatihan/peningkatan kapasitas masyarakat tentang PHBS Pelatihan/peningkatan kapasitas masyarakat tentang rumah sehat Pelatihan proteksi kebakaran

No	Nama Kawasan	Kelurahan/ Desa	Kecamatan	Permasalahan	Program Penanganan	Rencana Aksi Penanganan
				<ul style="list-style-type: none"> • Masih banyak saluran drainase yang rusak/tidak berfungsi dengan optimal • Kondisi suplai air masih belum cukup dan kontinuitas kurang • Masih kurangnya prasarana sanitasi dan penyediaan septictank • Masih adanya air limbah yang terbuang ke saluran • Kurangnya pemeliharaan sarana persampahan • Kurangnya kesadaran masyarakat terhadap pengelolaan 	<p>masyarakat tentang PHBS</p> <ul style="list-style-type: none"> • Pelatihan/peningkatan kapasitas masyarakat tentang rumah sehat • Pelatihan proteksi kebakaran • Pentingnya ruang terbuka hijau 	<ul style="list-style-type: none"> • Sosialisasi pentingnya ruang terbuka hijau • Rehabilitasi bangunan gedung agar fungsi dan massa bangunan kembali sesuai kondisi saat awal dibangun • Peningkatan kualitas jalan • Pompa mobile • Pembangunan drainase tersier • Penambahan sumur resapan • Penambahan sambungan PDAM • Pamsimas • Pembuatan IPAL komunal dan sambungan IPAL rumah tangga • Pengadaan TPS Mobile • Jadwal pengangkutan rutin

No	Nama Kawasan	Kelurahan/ Desa	Kecamatan	Permasalahan	Program Penanganan	Rencana Aksi Penanganan
				<p>sampah dan pemeliharaan kesehatan lingkungan</p> <ul style="list-style-type: none"> • Tidak adanya sistem proteksi kebakaran di kawasan permukiman • Bangunan hunian padat dan banyak gang sempit • Komposisi RTH masih minim 		
40	Kawasan Gayamsari	Kaligawe	Gayamsari	<ul style="list-style-type: none"> • Bangunan Tidak Memenuhi Persyaratan Teknis • Bangunan yang mengalami penurunan akibat land subsidence • Jalan sering tergenang 	<ul style="list-style-type: none"> • Pemberdayaan masyarakat • Peremajaan melalui redevelopment kawasan • Inventarisasi infrastruktur (PSU) permukiman yang rusak oleh masyarakat • Pelatihan/peningkatan kapasitas masyarakat tentang 	<ul style="list-style-type: none"> • Sosialisasi kepada masyarakat tentang pentingnya PHBS • Inventarisasi infrastruktur (PSU) permukiman yang rusak oleh masyarakat • Pelatihan/peningkatan kapasitas masyarakat tentang pemeliharaan infrastruktur permukiman • Pelatihan/peningkatan kapasitas masyarakat tentang PHBS

No	Nama Kawasan	Kelurahan/ Desa	Kecamatan	Permasalahan	Program Penanganan	Rencana Aksi Penanganan
				<ul style="list-style-type: none"> • Kondisi permukaan jalan yang rusak • System drainase belum terhubung dengan system kota • Masih banyak saluran drainase yang rusak/tidak berfungsi dengan optimal • Kondisi suplai air masih belum cukup dan kontinuitas kurang • Masih kurangnya prasarana sanitasi dan penyediaan septictank • Masih adanya air limbah yang terbuang ke saluran • Kurangnya pemeliharaan 	<ul style="list-style-type: none"> • pemeliharaan infrastruktur permukiman • Pelatihan/peningkatan kapasitas masyarakat tentang PHBS • Pelatihan/peningkatan kapasitas masyarakat tentang rumah sehat • Pelatihan proteksi kebakaran • Pentingnya ruang terbuka hijau 	<ul style="list-style-type: none"> • Pelatihan/peningkatan kapasitas masyarakat tentang rumah sehat • Pelatihan proteksi kebakaran • Sosialisasi pentingnya ruang terbuka hijau • Rehabilitasi bangunan gedung agar fungsi dan massa bangunan kembali sesuai kondisi saat awal dibangun • Peningkatan kualitas jalan • Pompa mobile • Pembangunan drainase tersier • Penambahan sumur resapan • Penambahan sambungan PDAM • Pamsimas • Pembuatan IPAL komunal dan sambungan IPAL rumah tangga • Pengadaan TPS Mobile • Jadwal pengangkutan rutin

No	Nama Kawasan	Kelurahan/ Desa	Kecamatan	Permasalahan	Program Penanganan	Rencana Aksi Penanganan
				sarana persampahan <ul style="list-style-type: none"> • Kurangnya kesadaran masyarakat terhadap pengelolaan sampah dan pemeliharaan kesehatan lingkungan • Tidak adanya sistem proteksi kebakaran di kawasan permukiman • Bangunan hunian padat dan banyak gang sempit • Komposisi RTH masih minim 		

No	Nama Kawasan	Kelurahan/ Desa	Kecamatan	Permasalahan	Program Penanganan	Rencana Aksi Penanganan
41	Kawasan Gayamsari	Tambakrejo	Gayamsari	<ul style="list-style-type: none"> • Bangunan Tidak Memenuhi Persyaratan Teknis • Bangunan yang mengalami penurunan akibat land subsidence • Jalan sering tergenang • Kondisi permukaan jalan yang rusak • System drainase belum terhubung dengan system kota • Masih banyak saluran drainase yang rusak/tidak berfungsi dengan optimal • Kondisi suplai air masih belum cukup dan kontinuitas kurang 	<ul style="list-style-type: none"> • Pemberdayaan masyarakat • Peremajaan melalui redevelopment kawasan • Inventarisasi infrastruktur (PSU) permukiman yang rusak oleh masyarakat • Pelatihan/peningkatan kapasitas masyarakat tentang pemeliharaan infrastruktur permukiman • Pelatihan/peningkatan kapasitas masyarakat tentang PHBS • Pelatihan/peningkatan kapasitas masyarakat tentang rumah sehat • Pelatihan proteksi kebakaran • Pentingnya ruang terbuka hijau 	<ul style="list-style-type: none"> • Sosialisasi kepada masyarakat tentang pentingnya PHBS • Inventarisasi infrastruktur (PSU) permukiman yang rusak oleh masyarakat • Pelatihan/peningkatan kapasitas masyarakat tentang pemeliharaan infrastruktur permukiman • Pelatihan/peningkatan kapasitas masyarakat tentang PHBS • Pelatihan/peningkatan kapasitas masyarakat tentang rumah sehat • Pelatihan proteksi kebakaran • Sosialisasi pentingnya ruang terbuka hijau • Rehabilitasi bangunan gedung agar fungsi dan massa bangunan kembali sesuai kondisi saat awal dibangun • Peningkatan kualitas jalan • Pompa mobile

No	Nama Kawasan	Kelurahan/ Desa	Kecamatan	Permasalahan	Program Penanganan	Rencana Aksi Penanganan
				<ul style="list-style-type: none"> • Masih kurangnya prasarana sanitasi dan penyediaan septictank • Masih adanya air limbah yang terbuang ke saluran • Kurangnya pemeliharaan sarana persampahan • Kurangnya kesadaran masyarakat terhadap pengelolaan sampah dan pemeliharaan kesehatan lingkungan • Tidak adanya sistem proteksi kebakaran di kawasan permukiman 		<ul style="list-style-type: none"> • Pembangunan drainase tersier • Penambahan sumur resapan • Penambahan sambungan PDAM • Pamsimas • Pembuatan IPAL komunal dan sambungan IPAL rumah tangga • Pengadaan TPS Mobile • Jadwal pengangkutan rutin

No	Nama Kawasan	Kelurahan/ Desa	Kecamatan	Permasalahan	Program Penanganan	Rencana Aksi Penanganan
				<ul style="list-style-type: none"> • Bangunan hunian padat dan banyak gang sempit • Komposisi RTH masih minim 		
42	Kawasan Gunung Pati	Plalangan	Gunung Pati	<ul style="list-style-type: none"> • Bangunan Tidak Memenuhi Persyaratan Teknis • Bangunan yang mengalami penurunan akibat land subsidence • Jalan sering tergenang • Kondisi permukaan jalan yang rusak • System drainase belum terhubung dengan system kota 	<ul style="list-style-type: none"> • Pemberdayaan masyarakat • Peremajaan melalui redevelopment kawasan • Inventarisasi infrastruktur (PSU) permukiman yang rusak oleh masyarakat • Pelatihan/peningkatan kapasitas masyarakat tentang pemeliharaan infrastruktur permukiman • Pelatihan/peningkatan kapasitas 	<ul style="list-style-type: none"> • Sosialisasi kepada masyarakat tentang pentingnya PHBS • Inventarisasi infrastruktur (PSU) permukiman yang rusak oleh masyarakat • Pelatihan/peningkatan kapasitas masyarakat tentang pemeliharaan infrastruktur permukiman • Pelatihan/peningkatan kapasitas masyarakat tentang PHBS • Pelatihan/peningkatan kapasitas masyarakat tentang rumah sehat • Pelatihan proteksi kebakaran

No	Nama Kawasan	Kelurahan/ Desa	Kecamatan	Permasalahan	Program Penanganan	Rencana Aksi Penanganan
				<ul style="list-style-type: none"> • Masih banyak saluran drainase yang rusak/tidak berfungsi dengan optimal • Kondisi suplai air masih belum cukup dan kontinuitas kurang • Masih kurangnya prasarana sanitasi dan penyediaan septictank • Masih adanya air limbah yang terbuang ke saluran • Kurangnya pemeliharaan sarana persampahan • Kurangnya kesadaran masyarakat terhadap pengelolaan 	<p>masyarakat tentang PHBS</p> <ul style="list-style-type: none"> • Pelatihan/peningkatan kapasitas masyarakat tentang rumah sehat • Pelatihan proteksi kebakaran • Pentingnya ruang terbuka hijau 	<ul style="list-style-type: none"> • Sosialisasi pentingnya ruang terbuka hijau • Rehabilitasi bangunan gedung agar fungsi dan massa bangunan kembali sesuai kondisi saat awal dibangun • Peningkatan kualitas jalan • Pompa mobile • Pembangunan drainase tersier • Penambahan sumur resapan • Penambahan sambungan PDAM • Pamsimas • Pembuatan IPAL komunal dan sambungan IPAL rumah tangga • Pengadaan TPS Mobile • Jadwal pengangkutan rutin

No	Nama Kawasan	Kelurahan/ Desa	Kecamatan	Permasalahan	Program Penanganan	Rencana Aksi Penanganan
				<p>sampah dan pemeliharaan kesehatan lingkungan</p> <ul style="list-style-type: none"> • Tidak adanya sistem proteksi kebakaran di kawasan permukiman • Bangunan hunian padat dan banyak gang sempit • Komposisi RTH masih minim 		
43	Kawasan Gunung Pati	Pongangan	Gunung Pati	<ul style="list-style-type: none"> • Bangunan Tidak Memenuhi Persyaratan Teknis • Bangunan yang mengalami penurunan akibat land subsidence • Jalan sering tergenang 	<ul style="list-style-type: none"> • Pemberdayaan masyarakat • Peremajaan melalui redevelopment kawasan • Inventarisasi infrastruktur (PSU) permukiman yang rusak oleh masyarakat • Pelatihan/peningkatan kapasitas masyarakat tentang 	<ul style="list-style-type: none"> • Sosialisasi kepada masyarakat tentang pentingnya PHBS • Inventarisasi infrastruktur (PSU) permukiman yang rusak oleh masyarakat • Pelatihan/peningkatan kapasitas masyarakat tentang pemeliharaan infrastruktur permukiman • Pelatihan/peningkatan kapasitas masyarakat tentang PHBS

No	Nama Kawasan	Kelurahan/ Desa	Kecamatan	Permasalahan	Program Penanganan	Rencana Aksi Penanganan
				<ul style="list-style-type: none"> • Kondisi permukaan jalan yang rusak • System drainase belum terhubung dengan system kota • Masih banyak saluran drainase yang rusak/tidak berfungsi dengan optimal • Kondisi suplai air masih belum cukup dan kontinuitas kurang • Masih kurangnya prasarana sanitasi dan penyediaan septictank • Masih adanya air limbah yang terbuang ke saluran • Kurangnya pemeliharaan 	<ul style="list-style-type: none"> • pemeliharaan infrastruktur permukiman • Pelatihan/peningkatan kapasitas masyarakat tentang PHBS • Pelatihan/peningkatan kapasitas masyarakat tentang rumah sehat • Pelatihan proteksi kebakaran • Pentingnya ruang terbuka hijau 	<ul style="list-style-type: none"> • Pelatihan/peningkatan kapasitas masyarakat tentang rumah sehat • Pelatihan proteksi kebakaran • Sosialisasi pentingnya ruang terbuka hijau • Rehabilitasi bangunan gedung agar fungsi dan massa bangunan kembali sesuai kondisi saat awal dibangun • Peningkatan kualitas jalan • Pompa mobile • Pembangunan drainase tersier • Penambahan sumur resapan • Penambahan sambungan PDAM • Pamsimas • Pembuatan IPAL komunal dan sambungan IPAL rumah tangga • Pengadaan TPS Mobile • Jadwal pengangkutan rutin

No	Nama Kawasan	Kelurahan/ Desa	Kecamatan	Permasalahan	Program Penanganan	Rencana Aksi Penanganan
				<p>sarana persampahan</p> <ul style="list-style-type: none"> • Kurangnya kesadaran masyarakat terhadap pengelolaan sampah dan pemeliharaan kesehatan lingkungan • Tidak adanya sistem proteksi kebakaran di kawasan permukiman • Bangunan hunian padat dan banyak gang sempit • Komposisi RTH masih minim 		
44	Kawasan Gunung Pati	Sukorejo	Gunung Pati	<ul style="list-style-type: none"> • Bangunan Tidak Memenuhi Persyaratan Teknis • Bangunan yang mengalami 	<ul style="list-style-type: none"> • Pemberdayaan masyarakat • Peremajaan melalui redevelopment kawasan 	<ul style="list-style-type: none"> • Sosialisasi kepada masyarakat tentang pentingnya PHBS • Inventarisasi infrastruktur (PSU) permukiman yang rusak oleh masyarakat

No	Nama Kawasan	Kelurahan/ Desa	Kecamatan	Permasalahan	Program Penanganan	Rencana Aksi Penanganan
				<p>penurunan akibat land subsidence</p> <ul style="list-style-type: none"> • Jalan sering tergenang • Kondisi permukaan jalan yang rusak • System drainase belum terhubung dengan system kota • Masih banyak saluran drainase yang rusak/tidak berfungsi dengan optimal • Kondisi suplai air masih belum cukup dan kontinuitas kurang • Masih kurangnya prasarana sanitasi dan penyediaan septictank 	<ul style="list-style-type: none"> • Inventarisasi infrastruktur (PSU) permukiman yang rusak oleh masyarakat • Pelatihan/peningkatan kapasitas masyarakat tentang pemeliharaan infrastruktur permukiman • Pelatihan/peningkatan kapasitas masyarakat tentang PHBS • Pelatihan/peningkatan kapasitas masyarakat tentang rumah sehat • Pelatihan proteksi kebakaran • Pentingnya ruang terbuka hijau 	<ul style="list-style-type: none"> • Pelatihan/peningkatan kapasitas masyarakat tentang pemeliharaan infrastruktur permukiman • Pelatihan/peningkatan kapasitas masyarakat tentang PHBS • Pelatihan/peningkatan kapasitas masyarakat tentang rumah sehat • Pelatihan proteksi kebakaran • Sosialisasi pentingnya ruang terbuka hijau • Rehabilitasi bangunan gedung agar fungsi dan massa bangunan kembali sesuai kondisi saat awal dibangun • Peningkatan kualitas jalan • Pompa mobile • Pembangunan drainase tersier • Penambahan sumur resapan • Penambahan sambungan PDAM • Pamsimas

No	Nama Kawasan	Kelurahan/ Desa	Kecamatan	Permasalahan	Program Penanganan	Rencana Aksi Penanganan
				<ul style="list-style-type: none"> • Masih adanya air limbah yang terbuang ke saluran • Kurangnya pemeliharaan sarana persampahan • Kurangnya kesadaran masyarakat terhadap pengelolaan sampah dan pemeliharaan kesehatan lingkungan • Tidak adanya sistem proteksi kebakaran di kawasan permukiman • Bangunan hunian padat dan banyak gang sempit • Komposisi RTH masih minim 		<ul style="list-style-type: none"> • Pembuatan IPAL komunal dan sambungan IPAL rumah tangga • Pengadaan TPS Mobile • Jadwal pengangkutan rutin

No	Nama Kawasan	Kelurahan/ Desa	Kecamatan	Permasalahan	Program Penanganan	Rencana Aksi Penanganan
45	Kawasan Ngaliyan	Wates	Ngaliyan	<ul style="list-style-type: none"> • Bangunan Tidak Memenuhi Persyaratan Teknis • Bangunan yang mengalami penurunan akibat land subsidence • Jalan sering tergenang • Kondisi permukaan jalan yang rusak • System drainase belum terhubung dengan system kota • Masih banyak saluran drainase yang rusak/tidak berfungsi dengan optimal • Kondisi suplai air masih belum cukup dan kontinuitas kurang 	<ul style="list-style-type: none"> • Pemberdayaan masyarakat • Peremajaan melalui redevelopment kawasan • Inventarisasi infrastruktur (PSU) permukiman yang rusak oleh masyarakat • Pelatihan/peningkatan kapasitas masyarakat tentang pemeliharaan infrastruktur permukiman • Pelatihan/peningkatan kapasitas masyarakat tentang PHBS • Pelatihan/peningkatan kapasitas masyarakat tentang rumah sehat • Pelatihan proteksi kebakaran • Pentingnya ruang terbuka hijau 	<ul style="list-style-type: none"> • Sosialisasi kepada masyarakat tentang pentingnya PHBS • Inventarisasi infrastruktur (PSU) permukiman yang rusak oleh masyarakat • Pelatihan/peningkatan kapasitas masyarakat tentang pemeliharaan infrastruktur permukiman • Pelatihan/peningkatan kapasitas masyarakat tentang PHBS • Pelatihan/peningkatan kapasitas masyarakat tentang rumah sehat • Pelatihan proteksi kebakaran • Sosialisasi pentingnya ruang terbuka hijau • Rehabilitasi bangunan gedung agar fungsi dan massa bangunan kembali sesuai kondisi saat awal dibangun • Peningkatan kualitas jalan • Pompa mobile

No	Nama Kawasan	Kelurahan/ Desa	Kecamatan	Permasalahan	Program Penanganan	Rencana Aksi Penanganan
				<ul style="list-style-type: none"> • Masih kurangnya prasarana sanitasi dan penyediaan septictank • Masih adanya air limbah yang terbuang ke saluran • Kurangnya pemeliharaan sarana persampahan • Kurangnya kesadaran masyarakat terhadap pengelolaan sampah dan pemeliharaan kesehatan lingkungan • Tidak adanya sistem proteksi kebakaran di kawasan permukiman 		<ul style="list-style-type: none"> • Pembangunan drainase tersier • Penambahan sumur resapan • Penambahan sambungan PDAM • Pamsimas • Pembuatan IPAL komunal dan sambungan IPAL rumah tangga • Pengadaan TPS Mobile • Jadwal pengangkutan rutin

No	Nama Kawasan	Kelurahan/ Desa	Kecamatan	Permasalahan	Program Penanganan	Rencana Aksi Penanganan
				<ul style="list-style-type: none"> • Bangunan hunian padat dan banyak gang sempit • Komposisi RTH masih minim 		
46	Kawasan Ngaliyan	Wonosari	Ngaliyan	<ul style="list-style-type: none"> • Bangunan Tidak Memenuhi Persyaratan Teknis • Bangunan yang mengalami penurunan akibat land subsidence • Jalan sering tergenang • Kondisi permukaan jalan yang rusak • System drainase belum terhubung dengan system kota 	<ul style="list-style-type: none"> • Pemberdayaan masyarakat • Peremajaan melalui redevelopment kawasan • Inventarisasi infrastruktur (PSU) permukiman yang rusak oleh masyarakat • Pelatihan/peningkatan kapasitas masyarakat tentang pemeliharaan infrastruktur permukiman • Pelatihan/peningkatan kapasitas 	<ul style="list-style-type: none"> • Sosialisasi kepada masyarakat tentang pentingnya PHBS • Inventarisasi infrastruktur (PSU) permukiman yang rusak oleh masyarakat • Pelatihan/peningkatan kapasitas masyarakat tentang pemeliharaan infrastruktur permukiman • Pelatihan/peningkatan kapasitas masyarakat tentang PHBS • Pelatihan/peningkatan kapasitas masyarakat tentang rumah sehat • Pelatihan proteksi kebakaran

No	Nama Kawasan	Kelurahan/ Desa	Kecamatan	Permasalahan	Program Penanganan	Rencana Aksi Penanganan
				<ul style="list-style-type: none"> • Masih banyak saluran drainase yang rusak/tidak berfungsi dengan optimal • Kondisi suplai air masih belum cukup dan kontinuitas kurang • Masih kurangnya prasarana sanitasi dan penyediaan septictank • Masih adanya air limbah yang terbuang ke saluran • Kurangnya pemeliharaan sarana persampahan • Kurangnya kesadaran masyarakat terhadap pengelolaan 	<ul style="list-style-type: none"> • masyarakat tentang PHBS • Pelatihan/peningkatan kapasitas masyarakat tentang rumah sehat • Pelatihan proteksi kebakaran • Pentingnya ruang terbuka hijau 	<ul style="list-style-type: none"> • Sosialisasi pentingnya ruang terbuka hijau • Rehabilitasi bangunan gedung agar fungsi dan massa bangunan kembali sesuai kondisi saat awal dibangun • Peningkatan kualitas jalan • Pompa mobile • Pembangunan drainase tersier • Penambahan sumur resapan • Penambahan sambungan PDAM • Pamsimas • Pembuatan IPAL komunal dan sambungan IPAL rumah tangga • Pengadaan TPS Mobile • Jadwal pengangkutan rutin

No	Nama Kawasan	Kelurahan/ Desa	Kecamatan	Permasalahan	Program Penanganan	Rencana Aksi Penanganan
				<p>sampah dan pemeliharaan kesehatan lingkungan</p> <ul style="list-style-type: none"> • Tidak adanya sistem proteksi kebakaran di kawasan permukiman • Bangunan hunian padat dan banyak gang sempit • Komposisi RTH masih minim 		

6.3. MEMORANDUM PROGRAM PENCEGAHAN TERHADAP TUMBUH DAN BERKEMBANGNYA PERUMAHAN KUMUH DAN PERMUKIMAN KUMUH

Memorandum program pencegahan terhadap tumbuh dan berkembangnya perumahan kumuh dan permukiman kumuh dapat dilihat pada tabel di bawah ini:

Tabel 6.1-5 Memorandum Program Pencegahan Terhadap Tumbuh dan Berkembangnya Perumahan Kumuh dan Permukiman Kumuh

No	Permasalahan	Program	Sub Program	Kegiatan	Volume	Perkiraan Biaya (x juta)		Pelaksana	Rencana Tahun Pelaksana					Penanggung Jawab
						Biaya	Sumber Pendanaan		2022	2023	2024	2025	2026	
SKALA KOTA														
1	Permukiman di kawasan rawan bencana alam	Banjir Program penanganan permukiman kumuh di kawasan rawan banjir	Pelarangan pengembangan perumahan baru di kawasan rawan banjir	a. Inventarisasi permukiman rawan bencana b. Resturkturisasi kawasan permukiman melalui biopori c. Pembuatan jalur dan lokasi evakuasi	1 ls		APBD APBN	PERKIM LH DPU						PERKIM LH DPU

		Tanah Longsor Program penanganan permukiman di kawasan rawan tanah longsor	Pelarangan pengembangan perumahan baru di kawasan rawan tanah longsor	a. Inventarisasi permukiman yang berada di kawasan rawan tanah longsor b. Sosialisasi kepada masyarakat	1 ls		APBN APBD	PERKIM LH DPU							PERKIM LH DPU
2	Permukiman di sempadan sungai	Program penanganan permukiman di sempadan sungai	Restrukturisasi dengan pendekatan berupa kegiatan relokasi, rekonstruksi	a. Inventarisasi sempadan sungai yang digunakan b. Sosialisasi mengenai larangan penggunaan lahan sempadan sungai c. Studi dan pendekatan persuasif kepada restrukturisasi tanpa relokasi d. Relokasi e. Restrukturisasi tanpa relokasi f. Penataan kawasan sungai yang belum	1 ls		APBN APBD	PERKIM LH DPU							PERKIM LH DPU

				sebagai lokasi bermukim g. Pengawasan kawasan sempadan sungai										
3	Perumahan kumuh dan permukiman kumuh	Program peningkatan permahan dan permukiman kumuh	<p>1. Penanganan dengan redefinisi, yaitu:</p> <p>a. Gentrifikasi (perbaikan dan peningkatan)</p> <p>b. Rehabilitasi (perbaikan)</p> <p>c. Renovasi</p> <p>d. Preservasi (pemeliharaan dan pengendalian)</p> <p>2. Penanganan permukiman dengan restrukturasi, yaitu:</p> <p>a. Renewal (peremajaan)</p> <p>b. Redevelopment</p> <p>c. Restorasi</p>	<p>a. Sosialiassi kepada masyarakat mengenai studi dan pendekatan kepada masyarakat permukiman kumuh dan konsep penataan</p> <p>b. Penataan permukiman dengan redefinisi</p> <p>c. Pengawasan yang dilakukan oleh masyarakat</p>	1 ls		APBN APBD	PERKIM LH DPU						PERKIM LH DPU

4	Permukiman kumuh di kawasan industry belum tertata	Program penataan perumahan dan permukiman kumuh di kawasan industri	Penataan lingkungan permukiman yang berada pada kawasan industry atau permukiman sentra industri	<p>a. Sosialisasi kepada masyarakat mengenai perumahan dan permukiman kumuh di kawasan industri</p> <p>b. Studi dan pendekatan kepada masyarakat</p> <p>c. Penataan permukiman dengan redefinisi</p> <p>d. Penyediaan instalasi pembuangan</p> <p>e. Pengawasan dan pengendalian perkembangan</p> <p>f. Promosi permukiman industri</p>	1 ls		APBN APBD	PERKIM LH DPU							PERKIM LH DPU
5	Permukiman di kawasan ekonomi strategis belum tertata	Program penataan perumahan dan permukiman di kawasan ekonomi strategis	Penataan lingkungan permukiman yang berada pada kawasan ekonomi strategis	<p>a. Sosialisasi kepada masyarakat mengenai permukiman di kawasan</p>	1 ls		APBN APBD	PERKIM LH DPU							PERKIM LH DPU

				<p>ekonomi strategis</p> <p>b. Studi dan pendekatan kepada masyarakat</p> <p>c. Penataan permukiman dengan redefinisi</p> <p>d. Pengawasan yang dilakukan oleh masyarakat</p> <p>e. Promosi kawasan permukiman</p>										
6	Permukiman di kawasan land subsidence	Program penataan permukiman di kawasan land subsidence	Penataan permukiman di kawasan land subsidence	<p>a. Sosialisasi kepada masyarakat mengenai permukiman di kawasan land subsidence</p> <p>b. Studi dan pendekatan persuasif kepada atau restrukturisasi tanpa relokasi</p> <p>c. Restrukturisasi rumah sebagai bentuk penyesuaian</p>	1 ls		APBN APBD	PERKIM LH DPU						PERKIM LH DPU

				terhadap land subsidence d. Relokasi e. Gentrifikasi (peningkatan) sebagai upaya f. Pengawasan kawasan land subsidence										
7	Permukiman di tempat pembuangan akhir (TPA)	Program penanganan kumuh di tempat pembuangan akhir	Penanganan kumuh permukiman di TPA	1. Pelarangan pembangunan permukiman baru di kawasan TPA 2. Sosialisasi mengenai larangan penggunaan lahan di TPA 3. Relokasi	1 ls		APBN APBD	PERKIM LH DPU						PERKIM LH DPU
8	Kurangnya penyedia perumahan	Program backlog perumahan	1. Penyediaan rumah oleh masyarakat 2. Penyediaan rumah oleh swasta 3. Penyediaan rumah oleh pemerintah	a. Penyediaan perumahan yang layak 1. Penyediaan rumah oleh masyarakat - Persiapan kerja, penyiapan lahan	1 ls		APBN APBD	PERKIM LH DPU						PERKIM LH DPU

				<ul style="list-style-type: none"> - Perencanaan, mobilisasi sumber - Pengkaplingan pengadaan - Pelaksanaan pembangunan rumah - Pemeliharaan dan kegiatan-kegiatan <p>2. Penyediaan rumah oleh swasta</p> <p>b. Pengawasan penambahan jumlah sarana</p> <p>c. Pemeliharaan sarana pendukung permukiman</p>										
9	Kurangnya penyediaan dan peningkatan kualitas sarana prasarana pendukung permukiman	Program penyediaan dan peningkatan kualitas prasarana	<p>1. Penyediaan prasarana permukiman</p> <p>2. Perbaikan dan peningkatan kualitas prasarana</p> <p>3. Pengembangan teknologi</p>	<p>a. Penyedia prasarana</p> <p>1. Penyedia air bersih, seperti PDAM, lembaga swasta penyedia</p> <p>2. Penyedia energi listrik</p> <p>3. Pengembangan jaringan listrik</p>	1 ls		APBN APBD	PERKIM LH DPU						PERKIM LH DPU

			4. Pengawasan dan pengendalian	<p>4. Penyediaan sarana persampahan</p> <p>b. Peningkatan Kualitas</p> <p>1. Peningkatan kualitas jaringan jalan</p> <p>2. Peningkatan sarana pendukung jalan</p> <p>3. Peningkatan untuk pelayanan pemerintahan kawasan tumbuh cepat</p> <p>c. Pengembangan teknologi</p> <p>1. Menjaga kelestariannya</p> <p>2. Pengembangan dalam hal teknologi</p> <p>3. Pengembangan listrik lokal</p>											
--	--	--	--------------------------------	---	--	--	--	--	--	--	--	--	--	--	--

				<p>4. Penanganan sampah dari tingkat reduce</p> <p>d. Pengawasan</p> <p>1. Pengawasan penyediaan prasarana</p> <p>2. Pengawasan beban muatan kendaraan</p> <p>e. Pemeliharaan prasarana</p>											
10	Belum berkembangnya perumahan dan permukiman	Program pengembangan perumahan dan permukiman	Pengembangan perumahan dan permukiman diarahkan pada bagian tengah dan selatan Kota Semarang	<p>a. Penyebaran informasi dan sosialisasi kebijakan</p> <p>b. Pengendalian pengembangan perumahan</p> <p>c. Penyediaan kasiba, lisiba, dan lokasi perumahan</p> <p>d. Pengawasan perkembangan perumahan</p>	1 ls		APBN APBD	PERKIM LH DPU							PERKIM LH DPU
11	Belum adanya pencegahan perkembangan permukiman	Program pengendalian berkembangnya perumahan	Pencegahan perkembangan permukiman	<p>a. Pengembangan perumahan dan permukiman</p>	1 ls		APBN APBD	PERKIM LH DPU							PERKIM LH DPU

	yang tidak sesuai peruntukan	yang tidak sesuai dengan peruntukkannya	yang tidak diharapkan	<p>b. Penyebaran informasi dan sosialisasi</p> <p>c. Penyediaan kasiba, lisba, dan perumahan</p> <p>d. Pengembangan perumahan dan permukiman</p> <p>e. Penyediaan dan/atau peningkatan moda</p> <p>f. Pengawasan perkembangan perumahan</p>										
12	Belum adanya pengawasan pengendalian dan penertiban perumahan permukiman	Program Pengawasan Pengendalian dan penertiban perumahan permukiman	Pengawasan, pengendalian, dan penertiban perumahan permukiman	<p>a. Inventarisasi dan mengamankan lahan-lahan</p> <p>b. Penataan lahan yang dilarang digunakan sungai menjadi ruang hijau yang tidak sesuai.</p> <p>c. Inventarisasi lahan dan penataan lahan</p>	1 ls		APBN APBD	PERKIM LH DPU						PERKIM LH DPU

				d. Sosialisasi lahan-lahan yang dilarang										
13	Belum adanya Lembaga Perumahan Permukiman (Pemerintah) yang berkualitas	Program Peningkatan Kualitas Lembaga Perumahan Permukiman (Pemerintah)	1. Peningkatan kualitas dan kinerja lembaga-lembaga terkait perumahan di pemerintahan. 2. Pengawasan	a. Pematangan kelembagaan yang mendorong terka it Perumahan. 1. Pemerintah (Pusat, Propinsi, Kab/Kota) 2. Badan Usaha (BUMN, BUMD, Swasta) 3. Masyarakat b. Adanya komunikasi dan koordinasi Pemantapan kelembagaan pada badan Bank Tabungan Negara (BTN) dan Perum c. instansi-instansi yang perlu peningkatan Dinas Pekerjaan Umum, Bapermades,	1 ls		APBN APBD	PERKIM LH DPU						PERKIM LH DPU

				Daerah (Dipenda). d. Pengawasan kinerja instansi-instansi pemerintahan										
14	Belum adanya Lembaga Perumahan Permukiman (Swasta/Independen)	Program pembentukan Lembaga Perumahan Permukiman (Swasta/Independen)	1. Pembentukan organisasi atau komunitas pengembang perumahan 2. Pembentukan lembaga independen sebagai pengawas pengembangan perumahan	a. Pembentukan komunitas pengembang b. Pembentukan lembaga independen sebagai pengawas	1 ls		APBN APBD	PERKIM LH DPU						PERKIM LH DPU
SKALA KAWASAN														
1	Kawasan Banjardowo													
	- Lokasi berada di daerah rawan banjir - Masih banyak RTH yang diperlukan dan ditingkatkan kualitasnya	- Program penyediaan perumahan - Program penanganan permukiman di daerah rawan banjir - Program peningkatan	- Pengembangan perumahan diarahkan di sekitar kawasan perdagangan permukiman - Pengembangan kawasan strategis	- Rehabilitasi terhadap bangunan gedung permukiman - Peningkatan kualitas sarana dan prasarana	1 ls		APBN APBD	PERKIM LH DPU						PERKIM LH DPU

	-Rawan terjadi bencana -	perumahan dan permukiman kumuh	- Peningkatan kualitas rumah dan lingkungan perumahan - Pengembangan perumahan di kawasan bencana	-Pembangunan drainase dan sumur resapan -Pembuatan IPAL komunal dan sambungan IPAL rumah tangga -Pengadaan TPS Mobile dan jadwal pengangkutan rutin -Integrasi jaringan pemadam kebakaran dan jaringan air bersih -Peningkatan koefisien hijau -Pengembangan sabuk hijau kampung											
2	Kawasan Dadapsari - Kuningan														
	-Lokasi berada di daerah rawan banjir -Masih banyak RTH yang diperlukan dan ditingkatkan kualitasnya	- Program penyediaan perumahan - Program penanganan permukiman di daerah rawan banjir	- Pengembangan perumahan diarahkan di sekitar kawasan perdagangan - Pengembangan permukiman	-Rehabilitasi terhadap bangunan gedung permukiman -Pemugaran bangunan cagar budaya	1 ls		APBN APBD	PERKIM LH DPU							PERKIM LH DPU

	-Rawan terjadi bencana	- Program pemugaran cagar budaya - Program peningkatan perumahan dan permukiman kumuh	kawasan strategis - Pemugaran kembali cagar budaya - Peningkatan kualitas rumah dan lingkungan perumahan - Pengembangan perumahan di kawasan bencana	-Peningkatan kualitas sarana dan prasarana -Pembangunan drainase dan sumur resapan -Pembuatan IPAL komunal dan sambungan IPAL rumah tangga -Pengadaan TPS Mobile dan jadwal pengangkutan rutin -Integrasi jaringan pemadam kebakaran dan jaringan air bersih -Peningkatan koefisien hijau -Pengembangan sabuk hijau kampung										
3	Kawasan Jabungan													
	-Lokasi berada di daerah dataran tinggi -Masih banyak RTH yang diperlukan dan	- Program penyediaan perumahan - Program peningkatan perumahan dan	- Pengembangan perumahan diarahkan di sekitar kawasan perdagangan	-Rehabilitasi terhadap bangunan gedung permukiman	1 ls		APBN APBD	PERKIM LH DPU						PERKIM LH DPU

	ditingkatkan kualitasnya	permukiman kumuh	<ul style="list-style-type: none"> - Pengembangan permukiman kawasan strategis - Peningkatan kualitas rumah dan lingkungan perumahan 	<ul style="list-style-type: none"> -Pemugaran bangunan cagar budaya -Peningkatan kualitas sarana dan prasarana -Pembangunan drainase dan sumur resapan -Pembuatan IPAL komunal dan sambungan IPAL rumah tangga -Pengadaan TPS Mobile dan jadwal pengangkutan rutin -Integrasi jaringan pemadam kebakaran dan jaringan air bersih -Peningkatan koefisien hijau Pengembangan sabuk hijau kampung 											
4	Kawasan Jatibarang														
	-Lokasi berada di daerah kawasan wisata	- Program penyediaan perumahan	- Pengembangan perumahan diarahkan di sekitar	-Rehabilitasi terhadap bangunan	1 ls		APBN APBD	PERKIM LH DPU							PERKIM LH

	<p>- Masih banyak RTH yang diperlukan dan ditingkatkan kualitasnya</p>	<p>- Program peningkatan perumahan dan permukiman kumuh</p>	<p>kawasan perdagangan</p> <ul style="list-style-type: none"> - Pengembangan permukiman kawasan strategis - Perkembangan permukiman di kawasan pariwisata - Peningkatan kualitas rumah dan lingkungan perumahan 	<p>gedung permukiman</p> <ul style="list-style-type: none"> - Pemugaran bangunan cagar budaya - Peningkatan kualitas sarana dan prasarana - Pembangunan drainase dan sumur resapan - Pembuatan IPAL komunal dan sambungan IPAL rumah tangga - Pengadaan TPS Mobile dan jadwal pengangkutan rutin - Integrasi jaringan pemadam kebakaran dan jaringan air bersih - Peningkatan koefisien hijau - Pengembangan sabuk hijau kampung 										DPU
--	--	---	--	--	--	--	--	--	--	--	--	--	--	-----

5	Kawasan Karanganyar														
	<ul style="list-style-type: none"> - Lokasi berada di daerah sungai - Masih banyak RTH yang diperlukan dan ditingkatkan kualitasnya - Rawan terjadi bencana 	<ul style="list-style-type: none"> - Program penyediaan perumahan - Program penanganan permukiman di daerah rawan banjir - Program peningkatan perumahan dan permukiman kumuh 	<ul style="list-style-type: none"> - Pengembangan perumahan diarahkan di sekitar kawasan perdagangan - Pengembangan permukiman kawasan strategis - Penataan permukiman dan lingkungan di kawasan sempadan sungai - Peningkatan kualitas rumah dan lingkungan perumahan - Pengembangan perumahan di kawasan bencana 	<ul style="list-style-type: none"> - Rehabilitasi terhadap bangunan gedung permukiman - Pemugaran bangunan cagar budaya - Peningkatan kualitas sarana dan prasarana - Pembangunan drainase dan sumur resapan - Pembuatan IPAL komunal dan sambungan IPAL rumah tangga - Pengadaan TPS Mobile dan jadwal pengangkutan rutin - Integrasi jaringan pemadam kebakaran dan jaringan air bersih - Peningkatan koefisien hijau 	1 ls		APBN APBD	PERKIM LH DPU							PERKIM LH DPU

				Pengembangan sabuk hijau kampung										
5	Kawasan Tambangan													
	<ul style="list-style-type: none"> - Lokasi berada di daerah tinggi - Masih banyak RTH yang diperlukan dan ditingkatkan kualitasnya - Rawan terjadi bencana 	<ul style="list-style-type: none"> - Program penyediaan perumahan - Program penanganan permukiman di daerah rawan tanah longsor - Program peningkatan perumahan dan permukiman kumuh 	<ul style="list-style-type: none"> - Pengembangan perumahan diarahkan di sekitar kawasan perdagangan - Pengembangan permukiman kawasan strategis - Penataan permukiman dan lingkungan di kawasan sempadan sungai - Peningkatan kualitas rumah dan lingkungan perumahan - Pengembangan perumahan di kawasan bencana 	<ul style="list-style-type: none"> - Rehabilitasi terhadap bangunan gedung permukiman - Pemugaran bangunan cagar budaya - Peningkatan kualitas sarana dan prasarana - Pembangunan drainase dan sumur resapan - Pembuatan IPAL komunal dan sambungan IPAL rumah tangga - Pengadaan TPS Mobile dan jadwal pengangkutan rutin - Integrasi jaringan pemadam kebakaran dan jaringan air bersih 	1 ls		APBN APBD	PERKIM LH DPU						PERKIM LH DPU

				-Peningkatan koefisien hijau Pengembangan sabuk hijau kampung											
7	Kawasan Tanjungmas														
	-Lokasi berada di daerah rawan banjir dengan land subsidence -Masih banyak RTH yang diperlukan dan ditingkatkan kualitasnya -Rawan terjadi bencana	- Program penyediaan perumahan - Program penanganan permukiman di daerah rawan banjir - Program peningkatan perumahan dan permukiman kumuh - Program penanganan permukiman di daerah yang terdampak land subsidence	- Pengembangan perumahan diarahkan di sekitar kawasan perdagangan - Pengembangan permukiman kawasan strategis - Peningkatan kualitas rumah dan lingkungan perumahan - Pengembangan perumahan di kawasan bencana - Penanganan permukiman di daerah yang terdampak land subsidence	-Rehabilitasi terhadap bangunan gedung permukiman -Peningkatan kualitas sarana dan prasarana -Pembangunan drainase dan sumur resapan di daerah hulu -Pembuatan IPAL komunal dan sambungan IPAL rumah tangga -Pengadaan TPS Mobile dan jadwal pengangkutan rutin -Integrasi jaringan pemadam kebakaran dan	1 ls		APBN APBD	PERKIM LH DPU							PERKIM LH DPU

				jaringan air bersih -Peningkatan koefisien hijau Pengembangan sabuk hijau kampung										
SKALA LINGKUNGAN														
1	Kelurahan Bandarharjo													
	-Bangunan tidak memenuhi persyaratan teknis -Jalan lingkungan mengalami kerusakan -Drainase lingkungan mengalami kerusakan -Masih ada KK belum terlayani pengelolaan sampah sesuai standar teknis -Masih ada KK belum terlayani pengelolaan	-Program penyediaan perumahan -Program penanganan permukiman di kawasan rawan bencana -Program peningkatan perumahan dan permukiman kumuh -Program pemberian bantuan peningkatan /perbaikan perumahan miskin dan hampir miskin	- Inventarisasi infrastruktur permukiman yang rusak oleh masyarakat - Peningkatan kapasitas masyarakat tentang pemeliharaan infrastruktur permukiman - Peningkatan kapasitas masyarakat tentang PHBS - Peningkatan kapasitas masyarakat tentang rumah sehat	-Rehabilitasi terhadap bangunan gedung permukiman -Peningkatan kualitas sarana dan prasarana drainase dan sumur resapan di daerah hulu -Pengadaan TPS Mobile dan jadwal pengangkutan rutin -Integrasi jaringan pemadam kebakaran dan jaringan air bersih -Peningkatan koefisien hijau	1 ls		APBD APBN	PERKIM LH DPU KM						PERKIM LH DPU

	limbah sesuai standar teknis -Unit bangunan belum memiliki fasilitas proteksi kebakaran -Lingkungan perumahan dan permukiman masih kurang RTH	-Program RTH -Program standar teknis keamanan bangunan gedung	- Pelatihan proteksi kebakaran - Pentingnya ruang terbuka hijau	Pengembangan sabuk hijau kampung										
2	Kelurahan Bangetayu Kulon													
	- Bangunan tidak memenuhi persyaratan teknis -Jalan lingkungan mengalami kerusakan -Drainase lingkungan mengalami kerusakan -Masih ada KK belum terlayani air	-Program penyediaan perumahan -Program penanganan permukiman di kawasan rawan bencana -Program peningkatan perumahan dan permukiman kumuh	- Inventarisasi infrastruktur permukiman yang rusak oleh masyarakat - Peningkatan kapasitas masyarakat tentang pemeliharaan infrastruktur permukiman - Peningkatan kapasitas masyarakat	-Rehabilitasi terhadap bangunan gedung permukiman -Peningkatan kualitas sarana dan prasarana -Pembangunan drainase dan sumur resapan di daerah hulu -Pengadaan TPS Mobile dan jadwal	1 ls		APBD APBN	PERKIM LH DPU KM						PERKIM LH DPU

	<p>minum aman</p> <ul style="list-style-type: none"> -Masih ada KK belum terlayani pengelolaan sampah sesuai standar teknis -Unit bangunan belum memiliki fasilitas proteksi kebakaran -Lingkungan perumahan dan permukiman masih kurang RTH 	<ul style="list-style-type: none"> -Program pemberian bantuan peningkatan/perbaikan perumahan miskin dan hampir miskin -Program RTH -Program standar teknis keamanan bangunan gedung 	<p>tentang PHBS</p> <ul style="list-style-type: none"> - Peningkatan kapasitas masyarakat tentang rumah sehat - Pelatihan proteksi kebakaran - Pentingnya ruang terbuka hijau 	<p>pengangkutan rutin</p> <ul style="list-style-type: none"> -Integrasi jaringan pemadam kebakaran dan jaringan air bersih -Peningkatan koefisien hijau -Pengembangan sabuk hijau kampung 											
3	Kelurahan Bulu Lor														
	<ul style="list-style-type: none"> -Bangunan tidak memenuhi persyaratan teknis -Jalan lingkungan mengalami kerusakan -Drainase lingkungan 	<ul style="list-style-type: none"> -Program penyediaan perumahan -Program penanganan permukiman di kawasan rawan bencana -Program peningkatan 	<ul style="list-style-type: none"> - Inventarisasi infrastruktur permukiman yang rusak oleh masyarakat - Peningkatan kapasitas masyarakat tentang pemeliharaan 	<ul style="list-style-type: none"> -Rehabilitasi terhadap bangunan gedung permukiman -Peningkatan kualitas sarana dan prasarana -Pembangunan drainase dan 	1 ls		APBD APBN	PERKIM LH DPU KM							PERKIM LH DPU

	<ul style="list-style-type: none"> - mengalami kerusakan - Masih ada KK belum terlayani air minum aman - Unit bangunan belum memiliki fasilitas proteksi kebakaran - Lingkungan perumahan dan permukiman masih kurang RTH 	<ul style="list-style-type: none"> - perumahan dan permukiman kumuh - Program pemberian bantuan peningkatan /perbaikan perumahan miskin dan hampir miskin - Program RTH - Program standar teknis keamanan bangunan gedung 	<ul style="list-style-type: none"> - infrastruktur permukiman - Peningkatan kapasitas masyarakat tentang PHBS - Peningkatan kapasitas masyarakat tentang rumah sehat - Pelatihan proteksi kebakaran - Pentingnya ruang terbuka hijau 	<ul style="list-style-type: none"> - sumur resapan di daerah hulu -Integrasi jaringan pemadam kebakaran dan jaringan air bersih -Peningkatan koefisien hijau -Pengembangan sabuk hijau kampung 											
4	Kelurahan Jagalan														
	<ul style="list-style-type: none"> - Bangunan tidak memenuhi persyaratan teknis -Jalan lingkungan mengalami kerusakan -Drainase lingkungan mengalami kerusakan 	<ul style="list-style-type: none"> - Program penyediaan perumahan - Program penanganan permukiman di kawasan rawan bencana - Program peningkatan perumahan dan 	<ul style="list-style-type: none"> - Inventarisasi infrastruktur permukiman yang rusak oleh masyarakat - Peningkatan kapasitas masyarakat tentang pemeliharaan infrastruktur permukiman 	<ul style="list-style-type: none"> -Rehabilitasi terhadap bangunan gedung permukiman -Peningkatan kualitas sarana dan prasarana -Pembangunan drainase dan sumur resapan di daerah hulu 	1 ls		APBD APBN	PERKIM LH DPU KM							PERKIM LH DPU

	<ul style="list-style-type: none"> - Masih ada KK belum terlayani air minum aman - Masih ada KK belum terlayani pengelolaan sampah sesuai standar teknis - Masih ada KK belum terlayani pengelolaan limbah sesuai standar teknis - Unit bangunan belum memiliki fasilitas proteksi kebakaran - Lingkungan perumahan dan permukiman masih kurang RTH 	<ul style="list-style-type: none"> permukiman kumuh - Program pemberian bantuan peningkatan /perbaikan perumahan miskin dan hampir miskin - Program RTH - Program standar teknis keamanan bangunan gedung 	<ul style="list-style-type: none"> - Peningkatan kapasitas masyarakat tentang PHBS - Peningkatan kapasitas masyarakat tentang rumah sehat - Pelatihan proteksi kebakaran - Pentingnya ruang terbuka hijau 	<ul style="list-style-type: none"> - Pembuatan IPAL komunal dan sambungan IPAL rumah tangga - Pengadaan TPS Mobile dan jadwal pengangkutan rutin - Integrasi jaringan pemadam kebakaran dan jaringan air bersih - Peningkatan koefisien hijau Pengembangan sabuk hijau kampung 										
--	--	---	---	---	--	--	--	--	--	--	--	--	--	--

5	Kelurahan Kaligawe													
	<ul style="list-style-type: none"> - Bangunan tidak memenuhi persyaratan teknis - Jalan lingkungan mengalami kerusakan - Drainase lingkungan mengalami kerusakan - Masih ada KK belum terlayani air minum aman - Masih ada KK belum terlayani pengelolaan sampah sesuai standar teknis - Masih ada KK belum terlayani pengelolaan limbah sesuai standar teknis 	<ul style="list-style-type: none"> - Program penyediaan perumahan - Program penanganan permukiman di kawasan rawan bencana - Program peningkatan perumahan dan permukiman kumuh - Program pemberian bantuan peningkatan /perbaikan perumahan miskin dan hampir miskin - Program RTH - Program standar teknis keamanan gedung 	<ul style="list-style-type: none"> - Inventarisasi infrastruktur permukiman yang rusak oleh masyarakat - Peningkatan kapasitas masyarakat tentang pemeliharaan infrastruktur permukiman - Peningkatan kapasitas masyarakat tentang rumah sehat - Pelatihan proteksi kebakaran - Pentingnya ruang terbuka hijau 	<ul style="list-style-type: none"> - Rehabilitasi terhadap bangunan gedung permukiman - Peningkatan kualitas sarana dan prasarana - Pembangunan drainase dan sumur resapan di daerah hulu - Pembuatan IPAL komunal dan sambungan IPAL rumah tangga - Pengadaan TPS Mobile dan jadwal pengangkutan rutin - Integrasi jaringan pemadam kebakaran dan jaringan air bersih - Peningkatan koefisien hijau - Pengembangan sabuk hijau kampung 	1 ls		APBD APBN	PERKIM LH DPU KM						PERKIML H DPU

	-Unit bangunan belum memiliki fasilitas proteksi kebakaran -Lingkungan perumahan dan permukiman masih kurang RTH													
6	Kelurahan Karangroto													
	-Bangunan tidak memenuhi persyaratan teknis -Jalan lingkungan mengalami kerusakan -Drainase lingkungan mengalami kerusakan -Masih ada KK belum terlayani pengelolaan sampah sesuai standar teknis	-Program penyediaan perumahan -Program penanganan permukiman di kawasan rawan bencana -Program peningkatan perumahan dan permukiman kumuh -Program pemberian bantuan peningkatan/perbaikan perumahan	- Inventarisasi infrastruktur permukiman yang rusak oleh masyarakat - Peningkatan kapasitas masyarakat tentang pemeliharaan infrastruktur permukiman - Peningkatan kapasitas masyarakat tentang PHBS - Peningkatan kapasitas masyarakat	-Rehabilitasi terhadap bangunan gedung permukiman -Peningkatan kualitas sarana dan prasarana -Pembangunan drainase dan sumur resapan di daerah hulu -Pengadaan TPS Mobile dan jadwal pengangkutan rutin -Integrasi jaringan pemadam kebakaran dan	1 ls		APBD APBN	PERKIM LH DPU KM						PERKIML H DPU

	<ul style="list-style-type: none"> -Unit bangunan belum memiliki fasilitas proteksi kebakaran -Lingkungan perumahan dan permukiman masih kurang RTH 	<ul style="list-style-type: none"> miskin dan hampir miskin -Program RTH -Program standar teknis keamanan bangunan gedung 	<ul style="list-style-type: none"> tentang rumah sehat - Pelatihan proteksi kebakaran - Pentingnya ruang terbuka hijau 	<ul style="list-style-type: none"> jaringan air bersih -Peningkatan koefisien hijau -Pengembangan sabuk hijau kampung 										
7	Kelurahan Kauman													
	<ul style="list-style-type: none"> -Bangunan tidak memenuhi persyaratan teknis -Jalan lingkungan mengalami kerusakan -Drainase lingkungan mengalami kerusakan -Masih ada KK belum terlayani air minum aman -Masih ada KK belum terlayani 	<ul style="list-style-type: none"> -Program penyediaan perumahan -Program penanganan permukiman di kawasan rawan bencana -Program peningkatan perumahan dan permukiman kumuh -Program pemberian bantuan peningkatan/perbaikan perumahan 	<ul style="list-style-type: none"> - Inventarisasi infrastruktur permukiman yang rusak oleh masyarakat - Peningkatan kapasitas masyarakat tentang pemeliharaan infrastruktur permukiman - Peningkatan kapasitas masyarakat tentang PHBS - Peningkatan kapasitas masyarakat 	<ul style="list-style-type: none"> -Rehabilitasi terhadap bangunan gedung permukiman -Peningkatan kualitas sarana dan prasarana -Pembangunan drainase dan sumur resapan di daerah hulu -Pembuatan IPAL komunal dan sambungan IPAL rumah tangga -Pengadaan TPS Mobile dan jadwal 	1 ls		APBD APBN	PERKIM LH DPU KM						PERKIMLH DPU

	<p>pengelolaan sampah sesuai standar teknis</p> <ul style="list-style-type: none"> -Masih ada KK belum terlayani pengelolaan limbah sesuai standar teknis -Unit bangunan belum memiliki fasilitas proteksi kebakaran -Lingkungan perumahan dan permukiman masih kurang RTH 	<p>miskin dan hampir miskin</p> <ul style="list-style-type: none"> -Program RTH -Program standar teknis keamanan bangunan gedung 	<p>tentang rumah sehat</p> <ul style="list-style-type: none"> - Pelatihan proteksi kebakaran - Pentingnya ruang terbuka hijau 	<p>pengangkutan rutin</p> <ul style="list-style-type: none"> -Integrasi jaringan pemadam kebakaran dan jaringan air bersih -Peningkatan koefisien hijau -Pengembangan sabuk hijau kampung 											
8	Kelurahan Kedungmundu														
	<ul style="list-style-type: none"> -Bangunan tidak memenuhi persyaratan teknis -Jalan lingkungan 	<ul style="list-style-type: none"> -Program penyediaan perumahan -Program penanganan permukiman di kawasan 	<ul style="list-style-type: none"> - Inventarisasi infrastruktur permukiman yang rusak oleh masyarakat - Peningkatan kapasitas 	<ul style="list-style-type: none"> -Rehabilitasi terhadap bangunan gedung permukiman -Peningkatan kualitas sarana dan prasarana 	1 ls		APBD APBN	PERKIM LH DPU KM							PERKIML H DPU

	<p>mengalami kerusakan</p> <ul style="list-style-type: none"> - Drainase lingkungan mengalami kerusakan - Masih ada KK belum terlayani air minum aman - Masih ada KK belum terlayani pengelolaan sampah sesuai standar teknis - Unit bangunan belum memiliki fasilitas proteksi kebakaran - Lingkungan perumahan dan permukiman masih kurang RTH 	<p>rawan bencana</p> <ul style="list-style-type: none"> - Program peningkatan perumahan dan permukiman kumuh - Program pemberian bantuan peningkatan perumahan miskin dan hampir miskin - Program RTH - Program standar teknis keamanan bangunan gedung 	<p>masyarakat tentang pemeliharaan infrastruktur permukiman</p> <ul style="list-style-type: none"> - Peningkatan kapasitas masyarakat tentang PHBS - Peningkatan kapasitas masyarakat tentang rumah sehat - Pelatihan proteksi kebakaran - Pentingnya ruang terbuka hijau 	<ul style="list-style-type: none"> - Pembangunan drainase dan sumur resapan di daerah hulu - Pembuatan IPAL komunal dan sambungan IPAL rumah tangga - Pengadaan TPS Mobile dan jadwal pengangkutan rutin - Integrasi jaringan pemadam kebakaran dan jaringan air bersih - Peningkatan koefisien hijau - Pengembangan sabuk hijau kampung 										
--	---	---	---	--	--	--	--	--	--	--	--	--	--	--

9	Kelurahan Kudu													
	<ul style="list-style-type: none"> - Bangunan tidak memenuhi persyaratan teknis - Jalan lingkungan mengalami kerusakan - Drainase lingkungan mengalami kerusakan - Masih ada KK belum terlayani air minum aman - Masih ada KK belum terlayani pengelolaan sampah sesuai standar teknis - Masih ada KK belum terlayani pengelolaan limbah sesuai standar teknis 	<ul style="list-style-type: none"> - Program penyediaan perumahan - Program penanganan permukiman di kawasan rawan bencana - Program peningkatan perumahan dan permukiman kumuh - Program pemberian bantuan peningkatan /perbaikan perumahan miskin dan hampir miskin - Program RTH - Program standar teknis keamanan gedung 	<ul style="list-style-type: none"> - Inventarisasi infrastruktur permukiman yang rusak oleh masyarakat - Peningkatan kapasitas masyarakat tentang pemeliharaan infrastruktur permukiman - Peningkatan kapasitas masyarakat tentang PHBS - Peningkatan kapasitas masyarakat tentang rumah sehat - Pelatihan proteksi kebakaran - Pentingnya ruang terbuka hijau 	<ul style="list-style-type: none"> - Rehabilitasi terhadap bangunan gedung permukiman - Peningkatan kualitas sarana dan prasarana drainase dan sumur resapan di daerah hulu - Pembuatan IPAL komunal dan sambungan IPAL rumah tangga - Pengadaan TPS Mobile dan jadwal pengangkutan rutin - Integrasi jaringan pemadam kebakaran dan jaringan air bersih - Peningkatan koefisien hijau - Pengembangan sabuk hijau kampung 	1 ls		APBD APBN	PERKIM LH DPU KM						PERKIML H DPU

	-Unit bangunan belum memiliki fasilitas proteksi kebakaran -Lingkungan perumahan dan permukiman masih kurang RTH													
10	Kelurahan Mangkang Kulon													
	- Bangunan tidak memenuhi persyaratan teknis -Jalan lingkungan mengalami kerusakan -Drainase lingkungan mengalami kerusakan -Masih ada KK belum terlayani air minum aman -Masih ada KK belum	-Program penyediaan perumahan -Program penanganan permukiman di kawasan rawan bencana -Program peningkatan perumahan dan permukiman kumuh -Program pemberian bantuan peningkatan /perbaikan	- Inventarisasi infrastruktur permukiman yang rusak oleh masyarakat - Peningkatan kapasitas masyarakat tentang pemeliharaan infrastruktur permukiman - Peningkatan kapasitas masyarakat tentang PHBS - Peningkatan kapasitas masyarakat	-Rehabilitasi terhadap bangunan gedung permukiman -Peningkatan kualitas sarana dan prasarana -Pembangunan drainase dan sumur resapan di daerah hulu -Pembuatan IPAL komunal dan sambungan IPAL rumah tangga -Pengadaan TPS Mobile dan jadwal	1 ls		APBD APBN	PERKIM LH DPU KM						PERKIML H DPU

	<p>terlayani pengelolaan sampah sesuai standar teknis</p> <p>-Masih ada KK belum terlayani pengelolaan limbah sesuai standar teknis</p> <p>-Unit bangunan belum memiliki fasilitas proteksi kebakaran</p> <p>-Lingkungan perumahan dan permukiman masih kurang RTH</p>	<p>perumahan miskin dan hampir miskin</p> <p>-Program RTH</p> <p>-Program standar teknis keamanan bangunan gedung</p>	<p>tentang rumah sehat</p> <p>- Pelatihan proteksi kebakaran</p> <p>- Pentingnya ruang terbuka hijau</p>	<p>pengangkutan rutin</p> <p>-Integrasi jaringan pemadam kebakaran dan jaringan air bersih</p> <p>-Peningkatan koefisien hijau</p> <p>Pengembangan sabuk hijau kampung</p>										
11	Kelurahan Meteseh													
	<p>-Bangunan tidak memenuhi persyaratan teknis</p> <p>-Jalan lingkungan</p>	<p>-Program penyediaan perumahan</p> <p>-Program penanganan permukiman di kawasan</p>	<p>- Inventarisasi infrastruktur permukiman yang rusak oleh masyarakat</p>	<p>-Rehabilitasi terhadap bangunan gedung permukiman</p>	1 ls		APBD APBN	PERKIM LH DPU KM						PERKIML H DPU

	<p>mengalami kerusakan</p> <ul style="list-style-type: none"> - Drainase lingkungan mengalami kerusakan - Masih ada KK belum terlayani air minum aman - Masih ada KK belum terlayani pengelolaan sampah sesuai standar teknis - Masih ada KK belum terlayani pengelolaan limbah sesuai standar teknis - Unit bangunan belum memiliki fasilitas proteksi kebakaran - Lingkungan perumahan dan 	<p>rawan bencana</p> <ul style="list-style-type: none"> - Program peningkatan perumahan dan permukiman kumuh - Program pemberian bantuan peningkatan /perbaikan perumahan miskin dan hampir miskin - Program RTH - Program standar teknis keamanan bangunan gedung 	<ul style="list-style-type: none"> - Peningkatan kapasitas masyarakat tentang pemeliharaan infrastruktur permukiman - Peningkatan kapasitas masyarakat tentang PHBS - Peningkatan kapasitas masyarakat tentang rumah sehat - Pelatihan proteksi kebakaran - Pentingnya ruang terbuka hijau 	<ul style="list-style-type: none"> -Peningkatan kualitas sarana dan prasarana -Pembangunan drainase dan sumur resapan di daerah hulu -Pembuatan IPAL komunal dan sambungan IPAL rumah tangga -Pengadaan TPS Mobile dan jadwal pengangkutan rutin -Integrasi jaringan pemadam kebakaran dan jaringan air bersih -Peningkatan koefisien hijau -Pengembangan sabuk hijau kampung 									
--	--	--	---	--	--	--	--	--	--	--	--	--	--

	permukiman masih kurang RTH													
12	Kelurahan Muktiharjo Kidul													
	<ul style="list-style-type: none"> -Bangunan tidak memenuhi persyaratan teknis -Jalan lingkungan mengalami kerusakan -Drainase lingkungan mengalami kerusakan -Masih ada KK belum terlayani air minum aman -Masih ada KK belum terlayani pengelolaan sampah sesuai standar teknis -Masih ada KK belum terlayani pengelolaan 	<ul style="list-style-type: none"> -Program penyediaan perumahan -Program penanganan permukiman di kawasan rawan bencana -Program peningkatan perumahan dan permukiman kumuh -Program pemberian bantuan peningkatan /perbaikan perumahan miskin dan hampir miskin -Program RTH -Program standar teknis keamanan 	<ul style="list-style-type: none"> - Inventarisasi infrastruktur permukiman yang rusak oleh masyarakat - Peningkatan kapasitas masyarakat tentang pemeliharaan infrastruktur permukiman - Peningkatan kapasitas masyarakat tentang PHBS - Peningkatan kapasitas masyarakat tentang rumah sehat - Pelatihan proteksi kebakaran - Pentingnya ruang terbuka hijau 	<ul style="list-style-type: none"> -Rehabilitasi terhadap bangunan gedung permukiman -Peningkatan kualitas sarana dan prasarana -Pembangunan drainase dan sumur resapan di daerah hulu -Pembuatan IPAL komunal dan sambungan IPAL rumah tangga -Pengadaan TPS Mobile dan jadwal pengangkutan rutin -Integrasi jaringan pemadam kebakaran dan jaringan air bersih -Peningkatan koefisien hijau 	1 ls		APBD APBN	PERKIM LH DPU KM						PERKIML H DPU

	limbah sesuai standar teknis -Unit bangunan belum memiliki fasilitas proteksi kebakaran -Lingkungan perumahan dan permukiman masih kurang RTH	bangunan gedung		-Pengembangan sabuk hijau kampung											
13	Kelurahan Panggung Kidul														
	- Bangunan tidak memenuhi persyaratan teknis -Jalan lingkungan mengalami kerusakan -Drainase lingkungan mengalami kerusakan -Masih ada KK belum terlayani air	-Program penyediaan perumahan -Program penanganan permukiman di kawasan rawan bencana -Program peningkatan perumahan dan permukiman kumuh	- Inventarisasi infrastruktur permukiman yang rusak oleh masyarakat - Peningkatan kapasitas masyarakat tentang pemeliharaan infrastruktur permukiman - Peningkatan kapasitas masyarakat	-Rehabilitasi terhadap bangunan gedung permukiman -Peningkatan kualitas sarana dan prasarana -Pembangunan drainase dan sumur resapan di daerah hulu -Pembuatan IPAL komunal dan sambungan	1 ls		APBD APBN	PERKIM LH DPU KM							PERKIM LH DPU

	<p>minum aman</p> <p>-Masih ada KK belum terlayani pengelolaan sampah sesuai standar teknis</p> <p>-Masih ada KK belum terlayani pengelolaan limbah sesuai standar teknis</p> <p>-Unit bangunan belum memiliki fasilitas proteksi kebakaran</p> <p>- Lingkungan perumahan dan permukiman masih kurang RTH</p>	<p>-Program pemberian bantuan peningkatan/perbaikan perumahan miskin dan hampir miskin</p> <p>-Program RTH</p> <p>- Program standar teknis keamanan bangunan gedung</p>	<p>tentang PHBS</p> <p>- Peningkatan kapasitas masyarakat tentang rumah sehat</p> <p>- Pelatihan proteksi kebakaran</p> <p>- Pentingnya ruang terbuka hijau</p>	<p>IPAL rumah tangga</p> <p>-Pengadaan TPS Mobile dan jadwal pengangkutan rutin</p> <p>-Integrasi jaringan pemadam kebakaran dan jaringan air bersih</p> <p>-Peningkatan koefisien hijau</p> <p>- Pengembangan sabuk hijau kampung</p>										
14	Kelurahan Plombokan													
	-Bangunan tidak memenuhi	-Program penyediaan perumahan	- Inventarisasi infrastruktur permukiman	-Rehabilitasi terhadap bangunan	1 ls		APBD APBN	PERKIM LH DPU						PERKIM LH

	<p>persyaratan teknis</p> <ul style="list-style-type: none"> -Jalan lingkungan mengalami kerusakan -Drainase lingkungan mengalami kerusakan -Masih ada KK belum terlayani air minum aman -Masih ada KK belum terlayani pengelolaan sampah sesuai standar teknis -Masih ada KK belum terlayani pengelolaan limbah sesuai standar teknis -Unit bangunan belum memiliki fasilitas 	<ul style="list-style-type: none"> -Program penanganan permukiman di kawasan rawan bencana -Program peningkatan perumahan dan permukiman kumuh -Program pemberian bantuan peningkatan /perbaikan perumahan miskin dan hampir miskin -Program RTH - Program standar teknis keamanan bangunan gedung 	<p>yang rusak oleh masyarakat</p> <ul style="list-style-type: none"> - Peningkatan kapasitas masyarakat tentang pemeliharaan infrastruktur permukiman - Peningkatan kapasitas masyarakat tentang PHBS - Peningkatan kapasitas masyarakat tentang rumah sehat - Pelatihan proteksi kebakaran - Pentingnya ruang terbuka hijau 	<p>gedung permukiman</p> <ul style="list-style-type: none"> -Peningkatan kualitas sarana dan prasarana -Pembangunan drainase dan sumur resapan di daerah hulu -Pembuatan IPAL komunal dan sambungan IPAL rumah tangga -Pengadaan TPS Mobile dan jadwal pengangkutan rutin -Integrasi jaringan pemadam kebakaran dan jaringan air bersih -Peningkatan koefisien hijau Pengembangan sabuk hijau kampung 				KM						DPU
--	--	---	---	--	--	--	--	----	--	--	--	--	--	-----

	proteksi kebakaran - Lingkungan perumahan dan permukiman masih kurang RTH													
15	Kelurahan Randugarut													
	- Bangunan tidak memenuhi persyaratan teknis - Jalan lingkungan mengalami kerusakan - Drainase lingkungan mengalami kerusakan - Masih ada KK belum terlayani air minum aman - Masih ada KK belum terlayani pengelolaan sampah sesuai standar teknis	- Program penyediaan perumahan - Program penanganan permukiman di kawasan rawan bencana - Program peningkatan perumahan dan permukiman kumuh - Program pemberian bantuan peningkatan /perbaikan perumahan miskin dan hampir miskin - Program RTH	- Inventarisasi infrastruktur permukiman yang rusak oleh masyarakat - Peningkatan kapasitas masyarakat tentang pemeliharaan infrastruktur permukiman - Peningkatan kapasitas masyarakat tentang PHBS - Peningkatan kapasitas masyarakat tentang rumah sehat - Pelatihan proteksi kebakaran	- Rehabilitasi terhadap bangunan gedung permukiman - Peningkatan kualitas sarana dan prasarana - Pembangunan drainase dan sumur resapan di daerah hulu - Pembuatan IPAL komunal dan sambungan IPAL rumah tangga - Pengadaan TPS Mobile dan jadwal pengangkutan rutin - Integrasi jaringan pemadam kebakaran dan	1 ls		APBD APBN	PERKIM LH DPU KM						PERKIM LH DPU

	<ul style="list-style-type: none"> -Masih ada KK belum terlayani pengelolaan limbah sesuai standar teknis -Unit bangunan belum memiliki fasilitas proteksi kebakaran -Lingkungan perumahan dan permukiman masih kurang RTH 	<ul style="list-style-type: none"> -Program standar teknis keamanan bangunan gedung 	<ul style="list-style-type: none"> - Pentingnya ruang terbuka hijau 	<ul style="list-style-type: none"> jaringan air bersih -Peningkatan koefisien hijau -Pengembangan sabuk hijau kampung 											
16	Kelurahan Rowosari														
	<ul style="list-style-type: none"> -Bangunan tidak memenuhi persyaratan teknis -Jalan lingkungan mengalami kerusakan -Drainase lingkungan mengalami kerusakan 	<ul style="list-style-type: none"> -Program penyediaan perumahan -Program penanganan permukiman di kawasan rawan bencana -Program peningkatan perumahan dan 	<ul style="list-style-type: none"> - Inventarisasi infrastruktur permukiman yang rusak oleh masyarakat - Peningkatan kapasitas masyarakat tentang pemeliharaan infrastruktur permukiman 	<ul style="list-style-type: none"> -Rehabilitasi terhadap bangunan gedung permukiman -Peningkatan kualitas sarana dan prasarana -Pembangunan drainase dan sumur resapan di daerah hulu 	1 ls		APBD APBN	PERKIM LH DPU KM						PERKIM LH DPU	

	<ul style="list-style-type: none"> -Masih ada KK belum terlayani air minum aman -Masih ada KK belum terlayani pengelolaan sampah sesuai standar teknis -Masih ada KK belum terlayani pengelolaan limbah sesuai standar teknis -Unit bangunan belum memiliki fasilitas proteksi kebakaran -Lingkungan perumahan dan permukiman masih kurang RTH 	<ul style="list-style-type: none"> permukiman kumuh -Program pemberian bantuan peningkatan /perbaikan perumahan miskin dan hampir miskin -Program RTH -Program standar teknis keamanan bangunan gedung 	<ul style="list-style-type: none"> - Peningkatan kapasitas masyarakat tentang PHBS - Peningkatan kapasitas masyarakat tentang rumah sehat - Pelatihan proteksi kebakaran - Pentingnya ruang terbuka hijau 	<ul style="list-style-type: none"> -Pembuatan IPAL komunal dan sambungan IPAL rumah tangga -Pengadaan TPS Mobile dan jadwal pengangkutan rutin -Integrasi jaringan pemadam kebakaran dan jaringan air bersih -Peningkatan koefisien hijau -Pengembangan sabuk hijau kampung 											
--	---	--	---	--	--	--	--	--	--	--	--	--	--	--	--

17	Kelurahan Tambakrejo													
	<ul style="list-style-type: none"> - Bangunan tidak memenuhi persyaratan teknis - Jalan lingkungan mengalami kerusakan - Drainase lingkungan mengalami kerusakan - Masih ada KK belum terlayani air minum aman - Masih ada KK belum terlayani pengelolaan sampah sesuai standar teknis - Masih ada KK belum terlayani pengelolaan limbah sesuai standar teknis 	<ul style="list-style-type: none"> - Program penyediaan perumahan - Program penanganan permukiman di kawasan rawan bencana - Program peningkatan perumahan dan permukiman kumuh - Program pemberian bantuan peningkatan /perbaikan perumahan miskin dan hampir miskin - Program RTH - Program standar teknis keamanan gedung 	<ul style="list-style-type: none"> - Inventarisasi infrastruktur permukiman yang rusak oleh masyarakat - Peningkatan kapasitas masyarakat tentang pemeliharaan infrastruktur permukiman - Peningkatan kapasitas masyarakat tentang PHBS - Peningkatan kapasitas masyarakat tentang rumah sehat - Pelatihan proteksi kebakaran - Pentingnya ruang terbuka hijau 	<ul style="list-style-type: none"> - Rehabilitasi terhadap bangunan gedung permukiman - Peningkatan kualitas sarana dan prasarana drainase dan sumur resapan di daerah hulu - Pembuatan IPAL komunal dan sambungan IPAL rumah tangga - Pengadaan TPS Mobile dan jadwal pengangkutan rutin - Integrasi jaringan pemadam kebakaran dan jaringan air bersih - Peningkatan koefisien hijau - Pengembangan sabuk hijau kampung 	1 ls		APBD APBN	PERKIM LH DPU KM						PERKIM LH DPU

	-Unit bangunan belum memiliki fasilitas proteksi kebakaran -Lingkungan perumahan dan permukiman masih kurang RTH														
18	Kelurahan Tanjung Mas														
	- Bangunan tidak memenuhi persyaratan teknis - Jalan lingkungan mengalami kerusakan - Drainase lingkungan mengalami kerusakan - Masih ada KK belum terlayani air minum aman - Masih ada KK belum terlayani	- Program penyediaan perumahan - Program penanganan permukiman di kawasan rawan bencana - Program peningkatan perumahan dan permukiman kumuh - Program pemberian bantuan peningkatan/perbaikan perumahan	- Inventarisasi infrastruktur permukiman yang rusak oleh masyarakat - Peningkatan kapasitas masyarakat tentang pemeliharaan infrastruktur permukiman - Peningkatan kapasitas masyarakat tentang PHBS - Peningkatan kapasitas masyarakat	- Rehabilitasi terhadap bangunan gedung permukiman - Peningkatan kualitas sarana dan prasarana - Pembangunan drainase dan sumur resapan di daerah hulu - Pembuatan IPAL komunal dan sambungan IPAL rumah tangga - Pengadaan TPS Mobile dan jadwal	1 ls		APBD APBN	PERKIM LH DPU KM							PERKIM LH DPU

	<p>pengelolaan sampah sesuai standar teknis</p> <ul style="list-style-type: none"> -Masih ada KK belum terlayani pengelolaan limbah sesuai standar teknis -Unit bangunan belum memiliki fasilitas proteksi kebakaran -Lingkungan perumahan dan permukiman masih kurang RTH 	<p>miskin dan hampir miskin</p> <ul style="list-style-type: none"> -Program RTH -Program standar teknis keamanan bangunan gedung 	<p>tentang rumah sehat</p> <ul style="list-style-type: none"> - Pelatihan proteksi kebakaran - Pentingnya ruang terbuka hijau 	<p>pengangkutan rutin</p> <ul style="list-style-type: none"> -Integrasi jaringan pemadam kebakaran dan jaringan air bersih -Peningkatan koefisien hijau -Pengembangan sabuk hijau kampung 											
19	Kelurahan Tawangmas														
	<ul style="list-style-type: none"> -Bangunan tidak memenuhi persyaratan teknis -Jalan lingkungan 	<ul style="list-style-type: none"> -Program penyediaan perumahan -Program penanganan permukiman di kawasan 	<ul style="list-style-type: none"> - Inventarisasi infrastruktur permukiman yang rusak oleh masyarakat - Peningkatan kapasitas 	<ul style="list-style-type: none"> -Rehabilitasi terhadap bangunan gedung permukiman -Peningkatan kualitas sarana dan prasarana 	1 ls		APBD APBN	PERKIM LH DPU KM							PERKIM LH DPU

	<p>mengalami kerusakan</p> <ul style="list-style-type: none"> - Drainase lingkungan mengalami kerusakan - Masih ada KK belum terlayani air minum aman - Masih ada KK belum terlayani pengelolaan sampah sesuai standar teknis - Unit bangunan belum memiliki fasilitas proteksi kebakaran - Lingkungan perumahan dan permukiman masih kurang RTH 	<p>rawan bencana</p> <ul style="list-style-type: none"> - Program peningkatan perumahan dan permukiman kumuh - Program pemberian bantuan peningkatan /perbaikan perumahan miskin dan hampir miskin - Program RTH - Program standar teknis keamanan bangunan gedung 	<p>masyarakat tentang pemeliharaan infrastruktur permukiman</p> <ul style="list-style-type: none"> - Peningkatan kapasitas masyarakat tentang PHBS - Peningkatan kapasitas masyarakat tentang rumah sehat - Pelatihan proteksi kebakaran - Pentingnya ruang terbuka hijau 	<ul style="list-style-type: none"> - Pembangunan drainase dan sumur resapan di daerah hulu - Pembuatan IPAL komunal dan sambungan IPAL rumah tangga - Pengadaan TPS Mobile dan jadwal pengangkutan rutin - Integrasi jaringan pemadam kebakaran dan jaringan air bersih - Peningkatan koefisien hijau - Pengembangan sabuk hijau kampung 											
--	---	--	---	--	--	--	--	--	--	--	--	--	--	--	--

20	Kelurahan Tugurejo													
	<ul style="list-style-type: none"> - Bangunan tidak memenuhi persyaratan teknis - Jalan lingkungan mengalami kerusakan - Drainase lingkungan mengalami kerusakan - Masih ada KK belum terlayani air minum aman - Masih ada KK belum terlayani pengelolaan sampah sesuai standar teknis - Masih ada KK belum terlayani pengelolaan limbah sesuai standar teknis 	<ul style="list-style-type: none"> - Program penyediaan perumahan - Program penanganan permukiman di kawasan rawan bencana - Program peningkatan perumahan dan permukiman kumuh - Program pemberian bantuan peningkatan /perbaikan perumahan miskin dan hampir miskin - Program RTH - Program standar teknis keamanan gedung 	<ul style="list-style-type: none"> - Inventarisasi infrastruktur permukiman yang rusak oleh masyarakat - Peningkatan kapasitas masyarakat tentang pemeliharaan infrastruktur permukiman - Peningkatan kapasitas masyarakat tentang PHBS - Peningkatan kapasitas masyarakat tentang rumah sehat - Pelatihan proteksi kebakaran - Pentingnya ruang terbuka hijau 	<ul style="list-style-type: none"> - Rehabilitasi terhadap bangunan gedung permukiman - Peningkatan kualitas sarana dan prasarana drainase dan sumur resapan di daerah hulu - Pembuatan IPAL komunal dan sambungan IPAL rumah tangga - Pengadaan TPS Mobile dan jadwal pengangkutan rutin - Integrasi jaringan pemadam kebakaran dan jaringan air bersih - Peningkatan koefisien hijau - Pengembangan sabuk hijau kampung 	1 ls		APBD APBN	PERKIM LH DPU KM						PERKIM LH DPU

	-Unit bangunan belum memiliki fasilitas proteksi kebakaran -Lingkungan perumahan dan permukiman masih kurang RTH													
21	Kelurahan Wates													
	-Bangunan tidak memenuhi persyaratan teknis -Jalan lingkungan mengalami kerusakan -Drainase lingkungan mengalami kerusakan -Masih ada KK belum terlayani air minum aman -Masih ada KK belum terlayani	-Program penyediaan perumahan -Program penanganan permukiman di kawasan rawan bencana -Program peningkatan perumahan dan permukiman kumuh -Program pemberian bantuan peningkatan/perbaikan perumahan	- Inventarisasi infrastruktur permukiman yang rusak oleh masyarakat - Peningkatan kapasitas masyarakat tentang pemeliharaan infrastruktur permukiman - Peningkatan kapasitas masyarakat tentang PHBS - Peningkatan kapasitas masyarakat	-Rehabilitasi terhadap bangunan gedung permukiman -Peningkatan kualitas sarana dan prasarana -Pembangunan drainase dan sumur resapan di daerah hulu -Pembuatan IPAL komunal dan sambungan IPAL rumah tangga -Pengadaan TPS Mobile dan jadwal	1 ls		APBD APBN	PERKIM LH DPU KM						PERKIM LH DPU

	<p>pengelolaan sampah sesuai standar teknis</p> <ul style="list-style-type: none"> -Masih ada KK belum terlayani pengelolaan limbah sesuai standar teknis -Unit bangunan belum memiliki fasilitas proteksi kebakaran -Lingkungan perumahan dan permukiman masih kurang RTH 	<p>miskin dan hampir miskin</p> <ul style="list-style-type: none"> -Program RTH -Program standar teknis keamanan bangunan gedung 	<p>tentang rumah sehat</p> <ul style="list-style-type: none"> - Pelatihan proteksi kebakaran - Pentingnya ruang terbuka hijau 	<p>pengangkutan rutin</p> <ul style="list-style-type: none"> -Integrasi jaringan pemadam kebakaran dan jaringan air bersih -Peningkatan koefisien hijau -Pengembangan sabuk hijau kampung 											
22	Kelurahan Wonolopo														
	<ul style="list-style-type: none"> -Bangunan tidak memenuhi persyaratan teknis -Jalan lingkungan 	<ul style="list-style-type: none"> -Program penyediaan perumahan -Program penanganan permukiman di kawasan 	<ul style="list-style-type: none"> - Inventarisasi infrastruktur permukiman yang rusak oleh masyarakat - Peningkatan kapasitas 	<ul style="list-style-type: none"> -Rehabilitasi terhadap bangunan gedung permukiman -Peningkatan kualitas sarana dan prasarana 	1 ls		APBD APBN	PERKIM LH DPU KM							PERKIM LH DPU

	<p>mengalami kerusakan</p> <ul style="list-style-type: none"> - Drainase lingkungan mengalami kerusakan - Masih ada KK belum terlayani air minum aman - Masih ada KK belum terlayani pengelolaan sampah sesuai standar teknis - Unit bangunan belum memiliki fasilitas proteksi kebakaran - Lingkungan perumahan dan permukiman masih kurang RTH 	<p>rawan bencana</p> <ul style="list-style-type: none"> - Program peningkatan perumahan dan permukiman kumuh - Program pemberian bantuan peningkatan perumahan miskin dan hampir miskin - Program RTH - Program standar teknis keamanan bangunan gedung 	<p>masyarakat tentang pemeliharaan infrastruktur permukiman</p> <ul style="list-style-type: none"> - Peningkatan kapasitas masyarakat tentang PHBS - Peningkatan kapasitas masyarakat tentang rumah sehat - Pelatihan proteksi kebakaran - Pentingnya ruang terbuka hijau 	<ul style="list-style-type: none"> - Pembangunan drainase dan sumur resapan di daerah hulu - Pembuatan IPAL komunal dan sambungan IPAL rumah tangga - Pengadaan TPS Mobile dan jadwal pengangkutan rutin - Integrasi jaringan pemadam kebakaran dan jaringan air bersih - Peningkatan koefisien hijau - Pengembangan sabuk hijau kampung 										
--	---	---	---	--	--	--	--	--	--	--	--	--	--	--

23	Kelurahan Trimulyo													
	<ul style="list-style-type: none"> - Bangunan tidak memenuhi persyaratan teknis - Jalan lingkungan mengalami kerusakan - Drainase lingkungan mengalami kerusakan - Masih ada KK belum terlayani pengelolaan sampah sesuai standar teknis - Masih ada KK belum terlayani pengelolaan limbah sesuai standar teknis - Unit bangunan belum memiliki fasilitas 	<ul style="list-style-type: none"> - Program penyediaan perumahan - Program penanganan permukiman di kawasan rawan bencana - Program peningkatan perumahan dan permukiman kumuh - Program pemberian bantuan peningkatan /perbaikan perumahan miskin dan hampir miskin - Program RTH - Program standar teknis keamanan bangunan gedung 	<ul style="list-style-type: none"> - Inventarisasi infrastruktur permukiman yang rusak oleh masyarakat - Peningkatan kapasitas masyarakat tentang pemeliharaan infrastruktur permukiman - Peningkatan kapasitas masyarakat tentang PHBS - Peningkatan kapasitas masyarakat tentang rumah sehat - Pelatihan proteksi kebakaran - Pentingnya ruang terbuka hijau 	<ul style="list-style-type: none"> - Rehabilitasi terhadap bangunan gedung permukiman - Peningkatan kualitas sarana dan prasarana drainase dan sumur resapan di daerah hulu - Pengadaan TPS Mobile dan jadwal pengangkutan rutin - Integrasi jaringan pemadam kebakaran dan jaringan air bersih - Peningkatan koefisien hijau - Pengembangan sabuk hijau kampung 	1 ls		APBD APBN	PERKIM LH DPU KM						PERKIM LH DPU

	proteksi kebakaran -Lingkungan perumahan dan permukiman masih kurang RTH													
24	Kelurahan Plalangan													
	-Bangunan tidak memenuhi persyaratan teknis -Jalan lingkungan mengalami kerusakan -Drainase lingkungan mengalami kerusakan -Masih ada KK belum terlayani air minum aman -Masih ada KK belum terlayani pengelolaan sampah sesuai	-Program penyediaan perumahan -Program penanganan permukiman di kawasan rawan bencana -Program peningkatan perumahan dan permukiman kumuh -Program pemberian bantuan peningkatan /perbaikan perumahan miskin dan hampir miskin	- Inventarisasi infrastruktur permukiman yang rusak oleh masyarakat - Peningkatan kapasitas masyarakat tentang pemeliharaan infrastruktur permukiman - Peningkatan kapasitas masyarakat tentang PHBS - Peningkatan kapasitas masyarakat tentang rumah sehat	-Rehabilitasi terhadap bangunan gedung permukiman -Peningkatan kualitas sarana dan prasarana -Pembangunan drainase dan sumur resapan di daerah hulu -Pembuatan IPAL komunal dan sambungan IPAL rumah tangga -Pengadaan TPS Mobile dan jadwal pengangkutan rutin -Integrasi jaringan	1 ls		APBD APBN	PERKIM LH DPU KM						PERKIM LH DPU

	<ul style="list-style-type: none"> standar teknis -Masih ada KK belum terlayani pengelolaan limbah sesuai standar teknis -Unit bangunan belum memiliki fasilitas proteksi kebakaran -Lingkungan perumahan dan permukiman masih kurang RTH 	<ul style="list-style-type: none"> -Program RTH -Program standar teknis keamanan bangunan gedung 	<ul style="list-style-type: none"> - Pelatihan proteksi kebakaran - Pentingnya ruang terbuka hijau 	<ul style="list-style-type: none"> pemadam kebakaran dan jaringan air bersih -Peningkatan koefisien hijau -Pengembangan sabuk hijau kampung 											
25	Kelurahan Kuningan														
	<ul style="list-style-type: none"> -Bangunan tidak memenuhi persyaratan teknis -Jalan lingkungan mengalami kerusakan -Drainase lingkungan 	<ul style="list-style-type: none"> -Program penyediaan perumahan -Program penanganan permukiman di kawasan rawan bencana -Program peningkatan 	<ul style="list-style-type: none"> - Inventarisasi infrastruktur permukiman yang rusak oleh masyarakat - Peningkatan kapasitas masyarakat tentang pemeliharaan 	<ul style="list-style-type: none"> -Rehabilitasi terhadap bangunan gedung permukiman -Peningkatan kualitas sarana dan prasarana -Pembangunan drainase dan 	1 ls		APBD APBN	PERKIM LH DPU KM						PERKIM LH DPU	

	<p>mengalami kerusakan</p> <ul style="list-style-type: none"> - Masih ada KK belum terlayani air minum aman - Masih ada KK belum terlayani pengelolaan sampah sesuai standar teknis - Masih ada KK belum terlayani pengelolaan limbah sesuai standar teknis - Unit bangunan belum memiliki fasilitas proteksi kebakaran - Lingkungan perumahan dan permukiman masih kurang RTH 	<p>perumahan dan permukiman kumuh</p> <ul style="list-style-type: none"> - Program pemberian bantuan peningkatan /perbaikan perumahan miskin dan hampir miskin - Program RTH - Program standar teknis keamanan bangunan gedung 	<p>infrastruktur permukiman</p> <ul style="list-style-type: none"> - Peningkatan kapasitas masyarakat tentang PHBS - Peningkatan kapasitas masyarakat tentang rumah sehat - Pelatihan proteksi kebakaran - Pentingnya ruang terbuka hijau 	<p>sumur resapan di daerah hulu</p> <ul style="list-style-type: none"> - Pembuatan IPAL komunal dan sambungan IPAL rumah tangga - Pengadaan TPS Mobile dan jadwal pengangkutan rutin - Integrasi jaringan pemadam kebakaran dan jaringan air bersih - Peningkatan koefisien hijau - Pengembangan sabuk hijau kampung 										
--	---	---	---	---	--	--	--	--	--	--	--	--	--	--

26	Kelurahan Kemijen													
	<ul style="list-style-type: none"> - Bangunan tidak memenuhi persyaratan teknis - Jalan lingkungan mengalami kerusakan - Drainase lingkungan mengalami kerusakan - Masih ada KK belum terlayani air minum aman - Masih ada KK belum terlayani pengelolaan sampah sesuai standar teknis - Masih ada KK belum terlayani pengelolaan limbah sesuai 	<ul style="list-style-type: none"> - Program penyediaan perumahan - Program penanganan permukiman di kawasan rawan bencana - Program peningkatan perumahan dan permukiman kumuh - Program pemberian bantuan peningkatan /perbaikan perumahan miskin dan hampir miskin - Program RTH - Program standar teknis keamanan bangunan gedung 	<ul style="list-style-type: none"> - Inventarisasi infrastruktur permukiman yang rusak oleh masyarakat - Peningkatan kapasitas masyarakat tentang pemeliharaan infrastruktur permukiman - Peningkatan kapasitas masyarakat tentang PHBS - Peningkatan kapasitas masyarakat tentang rumah sehat - Pelatihan proteksi kebakaran - Pentingnya ruang terbuka hijau 	<ul style="list-style-type: none"> - Rehabilitasi terhadap bangunan gedung permukiman - Peningkatan kualitas sarana dan prasarana - Pembangunan drainase dan sumur resapan di daerah hulu - Pembuatan IPAL komunal dan sambungan IPAL rumah tangga - Pengadaan TPS Mobile dan jadwal pengangkutan rutin - Integrasi jaringan pemadam kebakaran dan jaringan air bersih - Peningkatan koefisien hijau 	1 ls		APBD APBN	PERKIM LH DPU KM						PERKIM LH DPU

	standar teknis -Unit bangunan belum memiliki fasilitas proteksi kebakaran -Lingkungan perumahan dan permukiman masih kurang RTH			-Pengembangan sabuk hijau kampung										
27	Kelurahan Jabungan													
	- Bangunan tidak memenuhi persyaratan teknis -Jalan lingkungan mengalami kerusakan -Drainase lingkungan mengalami kerusakan -Masih ada KK belum terlayani air minum aman	-Program penyediaan perumahan -Program penanganan permukiman di kawasan rawan bencana -Program peningkatan perumahan dan permukiman kumuh -Program pemberian bantuan peningkatan	- Inventarisasi infrastruktur permukiman yang rusak oleh masyarakat - Peningkatan kapasitas masyarakat tentang pemeliharaan infrastruktur permukiman - Peningkatan kapasitas masyarakat tentang PHBS - Peningkatan kapasitas	-Rehabilitasi terhadap bangunan gedung permukiman -Peningkatan kualitas sarana dan prasarana -Pembangunan drainase dan sumur resapan di daerah hulu -Pembuatan IPAL komunal dan sambungan IPAL rumah tangga -Pengadaan TPS Mobile dan	1 ls		APBD APBN	PERKIM LH DPU KM						PERKIM LH DPU

	<ul style="list-style-type: none"> - Masih ada KK belum terlayani pengelolaan sampah sesuai standar teknis - Masih ada KK belum terlayani pengelolaan limbah sesuai standar teknis - Unit bangunan belum memiliki fasilitas proteksi kebakaran - Lingkungan perumahan dan permukiman masih kurang RTH 	<ul style="list-style-type: none"> /perbaikan perumahan miskin dan hampir miskin - Program RTH - Program standar teknis keamanan bangunan gedung 	<ul style="list-style-type: none"> masyarakat tentang rumah sehat - Pelatihan proteksi kebakaran - Pentingnya ruang terbuka hijau 	<ul style="list-style-type: none"> jadwal pengangkutan rutin - Integrasi jaringan pemadam kebakaran dan jaringan air bersih - Peningkatan koefisien hijau - Pengembangan sabuk hijau kampung 											
28	Kelurahan Dadapsari														
	<ul style="list-style-type: none"> - Bangunan tidak memenuhi persyaratan teknis 	<ul style="list-style-type: none"> - Program penyediaan perumahan - Program penanganan 	<ul style="list-style-type: none"> - Inventarisasi infrastruktur permukiman yang rusak 	<ul style="list-style-type: none"> - Rehabilitasi terhadap bangunan gedung permukiman 	1 ls		APBD APBN	PERKIM LH DPU KM							PERKIM LH DPU

	<ul style="list-style-type: none"> -Jalan lingkungan mengalami kerusakan -Drainase lingkungan mengalami kerusakan -Masih ada KK belum terlayani air minum aman -Masih ada KK belum terlayani pengelolaan sampah sesuai standar teknis -Masih ada KK belum terlayani pengelolaan limbah sesuai standar teknis -Unit bangunan belum memiliki fasilitas proteksi kebakaran 	<ul style="list-style-type: none"> permukiman di kawasan rawan bencana -Program peningkatan perumahan dan permukiman kumuh -Program pemberian bantuan peningkatan /perbaikan perumahan miskin dan hampir miskin -Program RTH -Program standar teknis keamanan bangunan gedung 	<ul style="list-style-type: none"> oleh masyarakat - Peningkatan kapasitas masyarakat tentang pemeliharaan infrastruktur permukiman - Peningkatan kapasitas masyarakat tentang PHBS - Peningkatan kapasitas masyarakat tentang rumah sehat - Pelatihan proteksi kebakaran - Pentingnya ruang terbuka hijau 	<ul style="list-style-type: none"> -Peningkatan kualitas sarana dan prasarana -Pembangunan drainase dan sumur resapan di daerah hulu -Pembuatan IPAL komunal dan sambungan IPAL rumah tangga -Pengadaan TPS Mobile dan jadwal pengangkutan rutin -Integrasi jaringan pemadam kebakaran dan jaringan air bersih -Peningkatan koefisien hijau -Pengembangan sabuk hijau kampung 									
--	---	--	--	--	--	--	--	--	--	--	--	--	--

	-Lingkungan perumahan dan permukiman masih kurang RTH													
29	Kelurahan Bangetayu Wetan													
	-Bangunan tidak memenuhi persyaratan teknis -Jalan lingkungan mengalami kerusakan -Drainase lingkungan mengalami kerusakan -Unit bangunan belum memiliki fasilitas proteksi kebakaran -Lingkungan perumahan dan permukiman	-Program penyediaan perumahan -Program penanganan permukiman di kawasan rawan bencana -Program peningkatan perumahan dan permukiman kumuh -Program pemberian bantuan peningkatan /perbaikan perumahan miskin dan hampir miskin	- Inventarisasi infrastruktur permukiman yang rusak oleh masyarakat - Peningkatan kapasitas masyarakat tentang pemeliharaan infrastruktur permukiman - Peningkatan kapasitas masyarakat tentang PHBS - Peningkatan kapasitas masyarakat tentang rumah sehat	-Rehabilitasi terhadap bangunan gedung permukiman -Peningkatan kualitas sarana dan prasarana -Pembangunan drainase dan sumur resapan di daerah hulu -Integrasi jaringan pemadam kebakaran dan jaringan air bersih -Peningkatan koefisien hijau -Pengembangan sabuk hijau kampung	1 ls		APBD APBN	PERKIM LH DPU KM						PERKIM LH DPU

	masih kurang RTH	-Program RTH -Program standar teknis keamanan bangunan gedung	- Pelatihan proteksi kebakaran - Pentingnya ruang terbuka hijau											
30	Kelurahan Banjardowo													
	-Bangunan tidak memenuhi persyaratan teknis -Jalan lingkungan mengalami kerusakan -Drainase lingkungan mengalami kerusakan -Masih ada KK belum terlayani air minum aman -Masih ada KK belum terlayani pengelolaan sampah sesuai standar teknis	-Program penyediaan perumahan -Program penanganan permukiman di kawasan rawan bencana -Program peningkatan perumahan dan permukiman kumuh -Program pemberian bantuan peningkatan /perbaikan perumahan miskin dan hampir miskin -Program RTH	- Inventarisasi infrastruktur permukiman yang rusak oleh masyarakat - Peningkatan kapasitas masyarakat tentang pemeliharaan infrastruktur permukiman - Peningkatan kapasitas masyarakat tentang PHBS - Peningkatan kapasitas masyarakat tentang rumah sehat - Pelatihan proteksi kebakaran	-Rehabilitasi terhadap bangunan gedung permukiman -Peningkatan kualitas sarana dan prasarana -Pembangunan drainase dan sumur resapan di daerah hulu -Pembuatan IPAL komunal dan sambungan IPAL rumah tangga -Pengadaan TPS Mobile dan jadwal pengangkutan rutin -Integrasi jaringan pemadam kebakaran dan	1 ls		APBD APBN	PERKIM LH DPU KM						PERKIM LH DPU

	<ul style="list-style-type: none"> -Masih ada KK belum terlayani pengelolaan limbah sesuai standar teknis -Unit bangunan belum memiliki fasilitas proteksi kebakaran -Lingkungan perumahan dan permukiman masih kurang RTH 	<ul style="list-style-type: none"> -Program standar teknis keamanan bangunan gedung 	<ul style="list-style-type: none"> - Pentingnya ruang terbuka hijau 	<ul style="list-style-type: none"> jaringan air bersih -Peningkatan koefisien hijau -Pengembangan sabuk hijau kampung 											
31	Kelurahan Jatibarang														
	<ul style="list-style-type: none"> -Bangunan tidak memenuhi persyaratan teknis -Jalan lingkungan mengalami kerusakan -Drainase lingkungan mengalami kerusakan 	<ul style="list-style-type: none"> -Program penyediaan perumahan -Program penanganan permukiman di kawasan rawan bencana -Program peningkatan perumahan dan 	<ul style="list-style-type: none"> - Inventarisasi infrastruktur permukiman yang rusak oleh masyarakat - Peningkatan kapasitas masyarakat tentang pemeliharaan infrastruktur permukiman 	<ul style="list-style-type: none"> -Rehabilitasi terhadap bangunan gedung permukiman -Peningkatan kualitas sarana dan prasarana -Pembangunan drainase dan sumur resapan di daerah hulu 	1 ls		APBD APBN	PERKIM LH DPU KM						PERKIM LH DPU	

	<ul style="list-style-type: none"> - Masih ada KK belum terlayani air minum aman - Masih ada KK belum terlayani pengelolaan sampah sesuai standar teknis - Masih ada KK belum terlayani pengelolaan limbah sesuai standar teknis - Unit bangunan belum memiliki fasilitas proteksi kebakaran - Lingkungan perumahan dan permukiman masih kurang RTH 	<ul style="list-style-type: none"> permukiman kumuh - Program pemberian bantuan peningkatan /perbaikan perumahan miskin dan hampir miskin - Program RTH - Program standar teknis keamanan bangunan gedung 	<ul style="list-style-type: none"> - Peningkatan kapasitas masyarakat tentang PHBS - Peningkatan kapasitas masyarakat tentang rumah sehat - Pelatihan proteksi kebakaran - Pentingnya ruang terbuka hijau 	<ul style="list-style-type: none"> - Pembuatan IPAL komunal dan sambungan IPAL rumah tangga - Pengadaan TPS Mobile dan jadwal pengangkutan rutin - Integrasi jaringan pemadam kebakaran dan jaringan air bersih - Peningkatan koefisien hijau - Pengembangan sabuk hijau kampung 															
32	Kelurahan Karanganyar																		

	<ul style="list-style-type: none"> - Bangunan tidak memenuhi persyaratan teknis - Jalan lingkungan mengalami kerusakan - Drainase lingkungan mengalami kerusakan - Masih ada KK belum terlayani air minum aman - Masih ada KK belum terlayani pengelolaan sampah sesuai standar teknis - Masih ada KK belum terlayani pengelolaan limbah sesuai standar teknis - Unit bangunan belum 	<ul style="list-style-type: none"> - Program penyediaan perumahan - Program penanganan permukiman di kawasan rawan bencana - Program peningkatan perumahan dan permukiman kumuh - Program pemberian bantuan peningkatan /perbaikan perumahan miskin dan hampir miskin - Program RTH - Program standar teknis keamanan bangunan gedung 	<ul style="list-style-type: none"> - Inventarisasi infrastruktur permukiman yang rusak oleh masyarakat - Peningkatan kapasitas masyarakat tentang pemeliharaan infrastruktur permukiman - Peningkatan kapasitas masyarakat tentang PHBS - Peningkatan kapasitas masyarakat tentang rumah sehat - Pelatihan proteksi kebakaran - Pentingnya ruang terbuka hijau 	<ul style="list-style-type: none"> - Rehabilitasi terhadap bangunan gedung permukiman - Peningkatan kualitas sarana dan prasarana - Pembangunan drainase dan sumur resapan di daerah hulu - Pembuatan IPAL komunal dan sambungan IPAL rumah tangga - Pengadaan TPS Mobile dan jadwal pengangkutan rutin - Integrasi jaringan pemadam kebakaran dan jaringan air bersih - Peningkatan koefisien hijau - Pengembangan sabuk hijau kampung 	1 ls		APBD APBN	PERKIM LH DPU KM						PERKIM LH DPU
--	---	---	--	---	------	--	--------------	------------------------	--	--	--	--	--	---------------------

	memiliki fasilitas proteksi kebakaran -Lingkungan perumahan dan permukiman masih kurang RTH													
33	Kelurahan Karangmalang													
	- Bangunan tidak memenuhi persyaratan teknis -Jalan lingkungan mengalami kerusakan -Drainase lingkungan mengalami kerusakan -Masih ada KK belum terlayani air minum aman -Masih ada KK belum terlayani pengelolaan sampah sesuai	-Program penyediaan perumahan -Program penanganan permukiman di kawasan rawan bencana -Program peningkatan perumahan dan permukiman kumuh -Program pemberian bantuan peningkatan /perbaikan perumahan miskin dan hampir miskin	- Inventarisasi infrastruktur permukiman yang rusak oleh masyarakat - Peningkatan kapasitas masyarakat tentang pemeliharaan infrastruktur permukiman - Peningkatan kapasitas masyarakat tentang PHBS - Peningkatan kapasitas masyarakat tentang rumah sehat	-Rehabilitasi terhadap bangunan gedung permukiman -Peningkatan kualitas sarana dan prasarana -Pembangunan drainase dan sumur resapan di daerah hulu -Pembuatan IPAL komunal dan sambungan IPAL rumah tangga -Pengadaan TPS Mobile dan jadwal pengangkutan rutin -Integrasi jaringan	1 ls		APBD APBN	PERKIM LH DPU KM						PERKIM LH DPU

	<ul style="list-style-type: none"> standar teknis -Masih ada KK belum terlayani pengelolaan limbah sesuai standar teknis -Unit bangunan belum memiliki fasilitas proteksi kebakaran -Lingkungan perumahan dan permukiman masih kurang RTH 	<ul style="list-style-type: none"> -Program RTH -Program standar teknis keamanan bangunan gedung 	<ul style="list-style-type: none"> - Pelatihan proteksi kebakaran - Pentingnya ruang terbuka hijau 	<ul style="list-style-type: none"> pemadam kebakaran dan jaringan air bersih -Peningkatan koefisien hijau -Pengembangan sabuk hijau kampung 											
34	Kelurahan Kedungpane														
	<ul style="list-style-type: none"> -Bangunan tidak memenuhi persyaratan teknis -Jalan lingkungan mengalami kerusakan -Drainase lingkungan 	<ul style="list-style-type: none"> -Program penyediaan perumahan -Program penanganan permukiman di kawasan rawan bencana -Program peningkatan 	<ul style="list-style-type: none"> - Inventarisasi infrastruktur permukiman yang rusak oleh masyarakat - Peningkatan kapasitas masyarakat tentang pemeliharaan 	<ul style="list-style-type: none"> -Rehabilitasi terhadap bangunan gedung permukiman -Peningkatan kualitas sarana dan prasarana -Pembangunan drainase dan 	1 ls		APBD APBN	PERKIM LH DPU KM							PERKIM LH DPU

	<p>mengalami kerusakan</p> <ul style="list-style-type: none"> -Masih ada KK belum terlayani air minum aman -Masih ada KK belum terlayani pengelolaan sampah sesuai standar teknis -Masih ada KK belum terlayani pengelolaan limbah sesuai standar teknis -Unit bangunan belum memiliki fasilitas proteksi kebakaran -Lingkungan perumahan dan permukiman masih kurang RTH 	<p>perumahan dan permukiman kumuh</p> <ul style="list-style-type: none"> -Program pemberian bantuan peningkatan /perbaikan perumahan miskin dan hampir miskin -Program RTH -Program standar teknis keamanan bangunan gedung 	<p>infrastruktur permukiman</p> <ul style="list-style-type: none"> - Peningkatan kapasitas masyarakat tentang PHBS - Peningkatan kapasitas masyarakat tentang rumah sehat - Pelatihan proteksi kebakaran - Pentingnya ruang terbuka hijau 	<p>sumur resapan di daerah hulu</p> <ul style="list-style-type: none"> -Pembuatan IPAL komunal dan sambungan IPAL rumah tangga -Pengadaan TPS Mobile dan jadwal pengangkutan rutin -Integrasi jaringan pemadam kebakaran dan jaringan air bersih -Peningkatan koefisien hijau -Pengembangan sabuk hijau kampung 											
--	--	--	---	--	--	--	--	--	--	--	--	--	--	--	--

35	Kelurahan Mangkang Wetan													
	<ul style="list-style-type: none"> - Bangunan tidak memenuhi persyaratan teknis - Jalan lingkungan mengalami kerusakan - Drainase lingkungan mengalami kerusakan - Masih ada KK belum terlayani air minum aman - Masih ada KK belum terlayani pengelolaan sampah sesuai standar teknis - Masih ada KK belum terlayani pengelolaan limbah sesuai 	<ul style="list-style-type: none"> - Program penyediaan perumahan - Program penanganan permukiman di kawasan rawan bencana - Program peningkatan perumahan dan permukiman kumuh - Program pemberian bantuan peningkatan /perbaikan perumahan miskin dan hampir miskin - Program RTH - Program standar teknis keamanan bangunan gedung 	<ul style="list-style-type: none"> - Inventarisasi infrastruktur permukiman yang rusak oleh masyarakat - Peningkatan kapasitas masyarakat tentang pemeliharaan infrastruktur permukiman - Peningkatan kapasitas masyarakat tentang PHBS - Peningkatan kapasitas masyarakat tentang rumah sehat - Pelatihan proteksi kebakaran - Pentingnya ruang terbuka hijau 	<ul style="list-style-type: none"> - Rehabilitasi terhadap bangunan gedung permukiman - Peningkatan kualitas sarana dan prasarana drainase dan sumur resapan di daerah hulu - Pembuatan IPAL komunal dan sambungan IPAL rumah tangga - Pengadaan TPS Mobile dan jadwal pengangkutan rutin - Integrasi jaringan pemadam kebakaran dan jaringan air bersih - Peningkatan koefisien hijau - Pengembangan sabuk hijau kampung 	1 ls		APBD APBN	PERKIM LH DPU KM						PERKIM LH DPU

	standar teknis -Unit bangunan belum memiliki fasilitas proteksi kebakaran -Lingkungan perumahan dan permukiman masih kurang RTH													
36	Kelurahan Mangunharjo													
	- Bangunan tidak memenuhi persyaratan teknis -Jalan lingkungan mengalami kerusakan -Drainase lingkungan mengalami kerusakan -Masih ada KK belum terlayani air minum aman	-Program penyediaan perumahan -Program penanganan permukiman di kawasan rawan bencana -Program peningkatan perumahan dan permukiman kumuh -Program pemberian bantuan peningkatan	- Inventarisasi infrastruktur permukiman yang rusak oleh masyarakat - Peningkatan kapasitas masyarakat tentang pemeliharaan infrastruktur permukiman - Peningkatan kapasitas masyarakat tentang PHBS - Peningkatan kapasitas	-Rehabilitasi terhadap bangunan gedung permukiman -Peningkatan kualitas sarana dan prasarana -Pembangunan drainase dan sumur resapan di daerah hulu -Pembuatan IPAL komunal dan sambungan IPAL rumah tangga -Pengadaan TPS Mobile dan	1 ls		APBD APBN	PERKIM LH DPU KM						PERKIM LH DPU

	<ul style="list-style-type: none"> - Masih ada KK belum terlayani pengelolaan sampah sesuai standar teknis - Masih ada KK belum terlayani pengelolaan limbah sesuai standar teknis - Unit bangunan belum memiliki fasilitas proteksi kebakaran - Lingkungan perumahan dan permukiman masih kurang RTH 	<ul style="list-style-type: none"> /perbaikan perumahan miskin dan hampir miskin - Program RTH - Program standar teknis keamanan bangunan gedung 	<ul style="list-style-type: none"> masyarakat tentang rumah sehat - Pelatihan proteksi kebakaran - Pentingnya ruang terbuka hijau 	<ul style="list-style-type: none"> jadwal pengangkutan rutin - Integrasi jaringan pemadam kebakaran dan jaringan air bersih - Peningkatan koefisien hijau - Pengembangan sabuk hijau kampung 											
37	Kelurahan Ngadirgo														
	<ul style="list-style-type: none"> - Bangunan tidak memenuhi persyaratan teknis 	<ul style="list-style-type: none"> - Program penyediaan perumahan - Program penanganan 	<ul style="list-style-type: none"> - Inventarisasi infrastruktur permukiman yang rusak 	<ul style="list-style-type: none"> - Rehabilitasi terhadap bangunan gedung permukiman 	1 ls		APBD APBN	PERKIM LH DPU KM							PERKIM LH DPU

	<ul style="list-style-type: none"> -Jalan lingkungan mengalami kerusakan -Drainase lingkungan mengalami kerusakan -Masih ada KK belum terlayani air minum aman -Masih ada KK belum terlayani pengelolaan sampah sesuai standar teknis -Unit bangunan belum memiliki fasilitas proteksi kebakaran -Lingkungan perumahan dan permukiman masih kurang RTH 	<ul style="list-style-type: none"> permukiman di kawasan rawan bencana -Program peningkatan perumahan dan permukiman kumuh -Program pemberian bantuan peningkatan /perbaikan perumahan miskin dan hampir miskin -Program RTH -Program standar teknis keamanan bangunan gedung 	<ul style="list-style-type: none"> oleh masyarakat - Peningkatan kapasitas masyarakat tentang pemeliharaan infrastruktur permukiman - Peningkatan kapasitas masyarakat tentang PHBS - Peningkatan kapasitas masyarakat tentang rumah sehat - Pelatihan proteksi kebakaran - Pentingnya ruang terbuka hijau 	<ul style="list-style-type: none"> -Peningkatan kualitas sarana dan prasarana -Pembangunan drainase dan sumur resapan di daerah hulu -Pembuatan IPAL komunal dan sambungan IPAL rumah tangga -Pengadaan TPS Mobile dan jadwal pengangkutan rutin -Integrasi jaringan pemadam kebakaran dan jaringan air bersih -Peningkatan koefisien hijau -Pengembangan sabuk hijau kampung 														
38	Kelurahan Polaman																	

	<ul style="list-style-type: none"> - Bangunan tidak memenuhi persyaratan teknis - Jalan lingkungan mengalami kerusakan - Drainase lingkungan mengalami kerusakan - Masih ada KK belum terlayani air minum aman - Masih ada KK belum terlayani pengelolaan sampah sesuai standar teknis - Masih ada KK belum terlayani pengelolaan limbah sesuai standar teknis - Unit bangunan belum 	<ul style="list-style-type: none"> - Program penyediaan perumahan - Program penanganan permukiman di kawasan rawan bencana - Program peningkatan perumahan dan permukiman kumuh - Program pemberian bantuan peningkatan /perbaikan perumahan miskin dan hampir miskin - Program RTH - Program standar teknis keamanan bangunan gedung 	<ul style="list-style-type: none"> - Inventarisasi infrastruktur permukiman yang rusak oleh masyarakat - Peningkatan kapasitas masyarakat tentang pemeliharaan infrastruktur permukiman - Peningkatan kapasitas masyarakat tentang PHBS - Peningkatan kapasitas masyarakat tentang rumah sehat - Pelatihan proteksi kebakaran - Pentingnya ruang terbuka hijau 	<ul style="list-style-type: none"> - Rehabilitasi terhadap bangunan gedung permukiman - Peningkatan kualitas sarana dan prasarana drainase dan sumur resapan di daerah hulu - Pembuatan IPAL komunal dan sambungan IPAL rumah tangga - Pengadaan TPS Mobile dan jadwal pengangkutan rutin - Integrasi jaringan pemadam kebakaran dan jaringan air bersih - Peningkatan koefisien hijau - Pengembangan sabuk hijau kampung 	1 ls		APBD APBN	PERKIM LH DPU KM						PERKIM LH DPU
--	---	---	--	--	------	--	--------------	------------------------	--	--	--	--	--	---------------------

	memiliki fasilitas proteksi kebakaran -Lingkungan perumahan dan permukiman masih kurang RTH													
39	Kelurahan Pongangan													
	- Bangunan tidak memenuhi persyaratan teknis - Jalan lingkungan mengalami kerusakan - Drainase lingkungan mengalami kerusakan - Masih ada KK belum terlayani air minum aman - Masih ada KK belum terlayani pengelolaan sampah sesuai	- Program penyediaan perumahan - Program penanganan permukiman di kawasan rawan bencana - Program peningkatan perumahan dan permukiman kumuh - Program pemberian bantuan peningkatan /perbaikan perumahan miskin dan hampir miskin	- Inventarisasi infrastruktur permukiman yang rusak oleh masyarakat - Peningkatan kapasitas masyarakat tentang pemeliharaan infrastruktur permukiman - Peningkatan kapasitas masyarakat tentang PHBS - Peningkatan kapasitas masyarakat tentang rumah sehat	-Rehabilitasi terhadap bangunan gedung permukiman -Peningkatan kualitas sarana dan prasarana -Pembangunan drainase dan sumur resapan di daerah hulu -Pembuatan IPAL komunal dan sambungan IPAL rumah tangga -Pengadaan TPS Mobile dan jadwal pengangkutan rutin -Integrasi jaringan	1 ls		APBD APBN	PERKIM LH DPU KM						PERKIM LH DPU

	<ul style="list-style-type: none"> standar teknis -Masih ada KK belum terlayani pengelolaan limbah sesuai standar teknis -Unit bangunan belum memiliki fasilitas proteksi kebakaran -Lingkungan perumahan dan permukiman masih kurang RTH 	<ul style="list-style-type: none"> -Program RTH -Program standar teknis keamanan bangunan gedung 	<ul style="list-style-type: none"> - Pelatihan proteksi kebakaran - Pentingnya ruang terbuka hijau 	<ul style="list-style-type: none"> pemadam kebakaran dan jaringan air bersih -Peningkatan koefisien hijau -Pengembangan sabuk hijau kampung 											
40	Kelurahan Purwosari														
	<ul style="list-style-type: none"> -Bangunan tidak memenuhi persyaratan teknis -Jalan lingkungan mengalami kerusakan -Drainase lingkungan 	<ul style="list-style-type: none"> -Program penyediaan perumahan -Program penanganan permukiman di kawasan rawan bencana -Program peningkatan 	<ul style="list-style-type: none"> - Inventarisasi infrastruktur permukiman yang rusak oleh masyarakat - Peningkatan kapasitas masyarakat tentang pemeliharaan 	<ul style="list-style-type: none"> -Rehabilitasi terhadap bangunan gedung permukiman -Peningkatan kualitas sarana dan prasarana -Pembangunan drainase dan 	1 ls		APBD APBN	PERKIM LH DPU KM						PERKIM LH DPU	

	<p>mengalami kerusakan</p> <ul style="list-style-type: none"> -Masih ada KK belum terlayani air minum aman -Masih ada KK belum terlayani pengelolaan sampah sesuai standar teknis -Masih ada KK belum terlayani pengelolaan limbah sesuai standar teknis -Unit bangunan belum memiliki fasilitas proteksi kebakaran -Lingkungan perumahan dan permukiman masih kurang RTH 	<p>perumahan dan permukiman kumuh</p> <ul style="list-style-type: none"> -Program pemberian bantuan peningkatan /perbaikan perumahan miskin dan hampir miskin -Program RTH -Program standar teknis keamanan bangunan gedung 	<p>infrastruktur permukiman</p> <ul style="list-style-type: none"> - Peningkatan kapasitas masyarakat tentang PHBS - Peningkatan kapasitas masyarakat tentang rumah sehat - Pelatihan proteksi kebakaran - Pentingnya ruang terbuka hijau 	<p>sumur resapan di daerah hulu</p> <ul style="list-style-type: none"> -Pembuatan IPAL komunal dan sambungan IPAL rumah tangga -Pengadaan TPS Mobile dan jadwal pengangkutan rutin -Integrasi jaringan pemadam kebakaran dan jaringan air bersih -Peningkatan koefisien hijau -Pengembangan sabuk hijau kampung 										
--	--	--	---	--	--	--	--	--	--	--	--	--	--	--

41	Kelurahan Purwosari (Semarang Utara)													
	<ul style="list-style-type: none"> - Bangunan tidak memenuhi persyaratan teknis - Jalan lingkungan mengalami kerusakan - Drainase lingkungan mengalami kerusakan - Masih ada KK belum terlayani air minum aman - Masih ada KK belum terlayani pengelolaan sampah sesuai standar teknis - Masih ada KK belum terlayani pengelolaan limbah sesuai 	<ul style="list-style-type: none"> - Program penyediaan perumahan - Program penanganan permukiman di kawasan rawan bencana - Program peningkatan perumahan dan permukiman kumuh - Program pemberian bantuan peningkatan /perbaikan perumahan miskin dan hampir miskin - Program RTH - Program standar teknis keamanan bangunan gedung 	<ul style="list-style-type: none"> - Inventarisasi infrastruktur permukiman yang rusak oleh masyarakat - Peningkatan kapasitas masyarakat tentang pemeliharaan infrastruktur permukiman - Peningkatan kapasitas masyarakat tentang PHBS - Peningkatan kapasitas masyarakat tentang rumah sehat - Pelatihan proteksi kebakaran - Pentingnya ruang terbuka hijau 	<ul style="list-style-type: none"> - Rehabilitasi terhadap bangunan gedung permukiman - Peningkatan kualitas sarana dan prasarana drainase dan sumur resapan di daerah hulu - Pembuatan IPAL komunal dan sambungan IPAL rumah tangga - Pengadaan TPS Mobile dan jadwal pengangkutan rutin - Integrasi jaringan pemadam kebakaran dan jaringan air bersih - Peningkatan koefisien hijau 	1 ls		APBD APBN	PERKIM LH DPU KM						PERKIM LH DPU

	standar teknis -Unit bangunan belum memiliki fasilitas proteksi kebakaran -Lingkungan perumahan dan permukiman masih kurang RTH			-Pengembangan sabuk hijau kampung										
42	Kelurahan Sukorejo													
	- Bangunan tidak memenuhi persyaratan teknis -Jalan lingkungan mengalami kerusakan -Drainase lingkungan mengalami kerusakan -Masih ada KK belum terlayani air minum aman	-Program penyediaan perumahan -Program penanganan permukiman di kawasan rawan bencana -Program peningkatan perumahan dan permukiman kumuh -Program pemberian bantuan peningkatan	- Inventarisasi infrastruktur permukiman yang rusak oleh masyarakat - Peningkatan kapasitas masyarakat tentang pemeliharaan infrastruktur permukiman - Peningkatan kapasitas masyarakat tentang PHBS - Peningkatan kapasitas	-Rehabilitasi terhadap bangunan gedung permukiman -Peningkatan kualitas sarana dan prasarana -Pembangunan drainase dan sumur resapan di daerah hulu -Pembuatan IPAL komunal dan sambungan IPAL rumah tangga -Pengadaan TPS Mobile dan	1 ls		APBD APBN	PERKIM LH DPU KM						PERKIM LH DPU

	<ul style="list-style-type: none"> - Masih ada KK belum terlayani pengelolaan sampah sesuai standar teknis - Masih ada KK belum terlayani pengelolaan limbah sesuai standar teknis - Unit bangunan belum memiliki fasilitas proteksi kebakaran - Lingkungan perumahan dan permukiman masih kurang RTH 	<ul style="list-style-type: none"> /perbaikan perumahan miskin dan hampir miskin -Program RTH -Program standar teknis keamanan bangunan gedung 	<ul style="list-style-type: none"> masyarakat tentang rumah sehat - Pelatihan proteksi kebakaran - Pentingnya ruang terbuka hijau 	<ul style="list-style-type: none"> jadwal pengangkutan rutin -Integrasi jaringan pemadam kebakaran dan jaringan air bersih -Peningkatan koefisien hijau -Pengembangan sabuk hijau kampung 											
43	Kelurahan Tambangan														
	<ul style="list-style-type: none"> - Bangunan tidak memenuhi persyaratan teknis 	<ul style="list-style-type: none"> -Program penyediaan perumahan -Program penanganan 	<ul style="list-style-type: none"> - Inventarisasi infrastruktur permukiman yang rusak 	<ul style="list-style-type: none"> -Rehabilitasi terhadap bangunan gedung permukiman 	1 ls		APBD APBN	PERKIM LH DPU KM						PERKIM LH DPU	

	<ul style="list-style-type: none"> -Jalan lingkungan mengalami kerusakan -Drainase lingkungan mengalami kerusakan -Masih ada KK belum terlayani air minum aman -Masih ada KK belum terlayani pengelolaan sampah sesuai standar teknis -Masih ada KK belum terlayani pengelolaan limbah sesuai standar teknis -Unit bangunan belum memiliki fasilitas proteksi kebakaran 	<ul style="list-style-type: none"> permukiman di kawasan rawan bencana -Program peningkatan perumahan dan permukiman kumuh -Program pemberian bantuan peningkatan /perbaikan perumahan miskin dan hampir miskin -Program RTH -Program standar teknis keamanan bangunan gedung 	<ul style="list-style-type: none"> oleh masyarakat - Peningkatan kapasitas masyarakat tentang pemeliharaan infrastruktur permukiman - Peningkatan kapasitas masyarakat tentang PHBS - Peningkatan kapasitas masyarakat tentang rumah sehat - Pelatihan proteksi kebakaran - Pentingnya ruang terbuka hijau 	<ul style="list-style-type: none"> -Peningkatan kualitas sarana dan prasarana -Pembangunan drainase dan sumur resapan di daerah hulu -Pembuatan IPAL komunal dan sambungan IPAL rumah tangga -Pengadaan TPS Mobile dan jadwal pengangkutan rutin -Integrasi jaringan pemadam kebakaran dan jaringan air bersih -Peningkatan koefisien hijau -Pengembangan sabuk hijau kampung 									
--	---	--	--	--	--	--	--	--	--	--	--	--	--

	-Lingkungan perumahan dan permukiman masih kurang RTH -														
44	Kelurahan Wonoplumbon														
	-Bangunan tidak memenuhi persyaratan teknis -Jalan lingkungan mengalami kerusakan -Drainase lingkungan mengalami kerusakan -Masih ada KK belum terlayani air minum aman -Masih ada KK belum terlayani pengelolaan sampah sesuai standar teknis	-Program penyediaan perumahan -Program penanganan permukiman di kawasan rawan bencana -Program peningkatan perumahan dan permukiman kumuh -Program pemberian bantuan peningkatan /perbaikan perumahan miskin dan hampir miskin -Program RTH	- Inventarisasi infrastruktur permukiman yang rusak oleh masyarakat - Peningkatan kapasitas masyarakat tentang pemeliharaan infrastruktur permukiman - Peningkatan kapasitas masyarakat tentang PHBS - Peningkatan kapasitas masyarakat tentang rumah sehat - Pelatihan proteksi kebakaran - Pentingnya ruang	-Rehabilitasi terhadap bangunan gedung permukiman -Peningkatan kualitas sarana dan prasarana -Pembangunan drainase dan sumur resapan di daerah hulu -Pembuatan IPAL komunal dan sambungan IPAL rumah tangga -Pengadaan TPS Mobile dan jadwal pengangkutan rutin -Integrasi jaringan pemadam kebakaran dan	1 ls		APBD APBN	PERKIM LH DPU KM							PERKIM LH DPU

	<ul style="list-style-type: none"> -Masih ada KK belum terlayani pengelolaan limbah sesuai standar teknis -Unit bangunan belum memiliki fasilitas proteksi kebakaran -Lingkungan perumahan dan permukiman masih kurang RTH 	<ul style="list-style-type: none"> -Program standar teknis keamanan bangunan gedung 	<ul style="list-style-type: none"> terbuka hijau 	<ul style="list-style-type: none"> jaringan air bersih -Peningkatan koefisien hijau -Pengembangan sabuk hijau kampung 											
45	Kelurahan Wonosari														
	<ul style="list-style-type: none"> -Bangunan tidak memenuhi persyaratan teknis -Jalan lingkungan mengalami kerusakan -Drainase lingkungan mengalami kerusakan 	<ul style="list-style-type: none"> -Program penyediaan perumahan -Program penanganan permukiman di kawasan rawan bencana -Program peningkatan perumahan dan 	<ul style="list-style-type: none"> - Inventarisasi infrastruktur permukiman yang rusak oleh masyarakat - Peningkatan kapasitas masyarakat tentang pemeliharaan infrastruktur permukiman 	<ul style="list-style-type: none"> -Rehabilitasi terhadap bangunan gedung permukiman -Peningkatan kualitas sarana dan prasarana -Pembangunan drainase dan sumur resapan di daerah hulu 	1 ls		APBD APBN	PERKIM LH DPU KM						PERKIM LH DPU	

<ul style="list-style-type: none"> - Masih ada KK belum terlayani air minum aman - Masih ada KK belum terlayani pengelolaan sampah sesuai standar teknis - Masih ada KK belum terlayani pengelolaan limbah sesuai standar teknis - Unit bangunan belum memiliki fasilitas proteksi kebakaran - Lingkungan perumahan dan permukiman masih kurang RTH 	<ul style="list-style-type: none"> permukiman kumuh - Program pemberian bantuan peningkatan /perbaikan perumahan miskin dan hampir miskin - Program RTH - Program standar teknis keamanan bangunan gedung 	<ul style="list-style-type: none"> - Peningkatan kapasitas masyarakat tentang PHBS - Peningkatan kapasitas masyarakat tentang rumah sehat - Pelatihan proteksi kebakaran - Pentingnya ruang terbuka hijau 	<ul style="list-style-type: none"> - Pembuatan IPAL komunal dan sambungan IPAL rumah tangga - Pengadaan TPS Mobile dan jadwal pengangkutan rutin - Integrasi jaringan pemadam kebakaran dan jaringan air bersih - Peningkatan koefisien hijau - Pengembangan sabuk hijau kampung 										
--	---	---	---	--	--	--	--	--	--	--	--	--	--

BAB VII

RENCANA PENINGKATAN KUALITAS TERHADAP PERUMAHAN KUMUH DAN PERMUKIMAN KUMUH

7.1. PROGRAM DAN KEGIATAN PENINGKATAN KUALITAS PERUMAHAN KUMUH DAN PERMUKIMAN KUMUH

Penyusunan rencana aksi program penanganan permukiman kumuh ini dilakukan dengan model pembangunan berbasis kawasan dan lingkungan melalui pendekatan perencanaan partisipatif pada kawasan prioritas. Rencana aksi program disusun sesuai dengan indikator kekumuhan berdasarkan strategi penanganan kumuh dan target yang ingin dicapai dari penanganan kawasan kumuh prioritas akan dibahas oleh pemangku kepentingan yang ada di daerah dan disepakati dalam suatu memorandum keterpaduan program baik skala kota dan kawasan.

Penyusunan rencana aksi program penanganan permukiman ini bertujuan untuk merumuskan rencana aksi program penanganan yang aplikatif, riil dan terukur sesuai dengan kebutuhan kawasan kumuh prioritas yang telah disepakati di dalam suatu memorandum keterpaduan program meliputi jenis/komponen, volume, lokasi, dan pelaku, serta menyusun rencana investasi dan strategi pembiayaan penanganan kawasan kumuh. Kawasan prioritas ini didapatkan dari potensi, masalah, dan karakteristik yang dimilikinya sehingga perlu untuk ditangani terlebih dahulu. Berikut merupakan kategori kawasan yang ditetapkan sebagai kawasan prioritas, adalah :

1. Kawasan permukiman memiliki persoalan yang mengakar dalam hal pengembangan dan pembangunan permukiman sehingga diperlukan waktu penyelesaian yang lebih cepat
2. Lokasi Kumuh terberat dengan skor tertinggi
3. Kawasan permukiman memiliki potensi dukungan keberlanjutan program

Tahap perumusan rencana penanganan ini merupakan kegiatan untuk merumuskan skenario dan konsep desain kawasan permukiman kumuh, merumuskan rencana aksi penanganan, memorandum keterpaduan program skala kota dan kawasan berdasarkan pada hasil perumusan kebutuhan pencegahan dan peningkatan kualitas permukiman kumuh. Rangkaian kegiatan yang berada dalam lingkup perumusan rencana penanganan ini akan menjadi bahan utama untuk melakukan pendetailan pada kawasan prioritas penanganan permukiman kumuh yang dipilih untuk pengembangan tahap 1. Dasar pertimbangan penentuan kawasan pembangunan tahap 1 adalah :

1. Semakin tinggi komitmen pemerintah Kabupaten/Kota maka semakin prioritas untuk ditangani
2. Semakin tinggi respon dan tingkat penerimaan masyarakat terhadap program maka semakin prioritas untuk ditangani
3. Adanya kontribusi kemampuan pembiayaan daerah untuk ikut serta dalam penanganan permukiman kumuh

Pembangunan tahap pertama dapat dilakukan melalui 2 (dua) pendekatan, yaitu:

- Pembangunan berbasis kawasan → Pembangunan tahap pertama dilakukan pada kawasan permukiman kumuh prioritas terhadap

seluruh aspek penanganan dan seluruh komponen infrastruktur keciptakaryaannya, apabila seluruh readiness criteria (kesiapan lokasi, pemerintah daerah, dan masyarakat) dapat dipenuhi pada kawasan tersebut.

- Pembangunan berbasis komponen infrastruktur →Pembangunan tahap pertama dilakukan pada kawasan permukiman kumuh prioritas, namun hanya dilakukan terhadap beberapa komponen-komponen infrastruktur keciptakaryaannya yang dianggap telah memenuhi readiness criteria (kesiapan lahan, pemerintah daerah, dan masyarakat) untuk diimplementasikan pada tahun berikutnya

Tabel 0-1 Program dan Kegiatan Peningkatan Kualitas Perumahan dan Permukiman Kumuh Skala Kota

No	Kondisi Faktual dan Isu Strategis Kota/Perkotaan	Kebijakan Penanganan Permukiman Kumuh Hasil Overview	Kebutuhan Penanganan		Program		Kegiatan	
			Pencegahan	Peningkatan	Pencegahan	Peningkatan	Pencegahan	Peningkatan
1	Kawasan hunian padat di pusat kota sehingga terjadinya permukiman di pinggiran kota yang menyebabkan kepadatan penduduk di pusat maupun pinggiran kota.	Pengendalian pembangunan permukiman pada kawasan yang tidak sesuai peruntukannya	Penegakan aturan perijinan	Pemukiman kembali	Pengawasan dan pengendalian	Pemukiman kembali	<ul style="list-style-type: none"> • Pengawasan dan pengendalian kaum urban secara intensif dan kontinue oleh dinas terkait agar tidak menempati tanah ilegal menjadi tempat usaha dan tempat tinggal 	<ul style="list-style-type: none"> • Permukiman Kembali Relokasi-pemindahan warga yang menempati lokasi tidak sesuai dengan peruntukannya di bantaran sungai maupun bantaran Rel • Pembangunan Rusunawa Resettlement warga Rusunawa • Peremajaan Penataan kembali kawasan ex-relokasi sesuai dengan fungsinya

No	Kondisi Faktual dan Isu Strategis Kota/Perkotaan	Kebijakan Penanganan Permukiman Kumuh Hasil Overview	Kebutuhan Penanganan		Program		Kegiatan	
			Pencegahan	Peningkatan	Pencegahan	Peningkatan	Pencegahan	Peningkatan
2	Faktor ekonomi seperti kemiskinan dan krisis ekonomi di perdesaan menyebabkan terjadinya perpindahan penduduk ke kawasan perkotaan.	Pengendalian pembangunan permukiman pada kawasan yang tidak sesuai peruntukannya	Penegakan aturan perijinan	Pengembalian fungsi kawasan sesuai dengan peruntukannya	Pengawasan dan pengendalian	Relokasi	<ul style="list-style-type: none"> • Pengawasan dan pengendalian kaum urban secara intensif dan kontinue oleh dinas terkait agar tidak menempati tanah ilegal menjadi tempat usaha dan tempat tinggal 	<ul style="list-style-type: none"> • Permukiman Kembali Relokasi-pemindahan warga yang menempati lokasi tidak sesuai dengan peruntukannya di bantaran sungai maupun bantaran Rel • Pembangunan Rusunawa • Peremajaan • Penataan kembali kawasan ex-relokasi sesuai dengan fungsinya
3	Kedekatan aktivitas masyarakat dengan fasilitas	<ul style="list-style-type: none"> • Melakukan pengembangan pelayanan drainase ke 	Sosialisasi dan edukasi kepada masyarakat	Pengembalian fungsi kawasan	Pemberdayaan masyarakat	Peremajaan	<ul style="list-style-type: none"> • Pembentukan O dan P • Membuat aturan 	<ul style="list-style-type: none"> • Pemugaran • Rehabilitasi-perbaikan infrastruktur

No	Kondisi Faktual dan Isu Strategis Kota/Perkotaan	Kebijakan Penanganan Permukiman Kumuh Hasil Overview	Kebutuhan Penanganan		Program		Kegiatan	
			Pencegahan	Peningkatan	Pencegahan	Peningkatan	Pencegahan	Peningkatan
	kota sehingga <i>marginal people</i> menempati tempat kosong karena pertimbangan aksesibilitas maka mengenai kenyamanan atau kesehatan lingkungan kurang diperhatikan	<p>seluruh kawasan kota;</p> <ul style="list-style-type: none"> • Melakukan pengelolaan prasarana drainase yang telah ada untuk mendayagunakan fungsinya secara optimal; • Melakukan pengendalian banjir/genangan kota agar tidak mengganggu aktivitas masyarakat. 	terkait ketentuan pembangunan sesuai standar teknis yang ada	sesuai dengan peruntukannya			bersama terkait pengelolaan infrastruktur yang dibangun.	<p>kawasan sesuai dengan kondisinya</p> <ul style="list-style-type: none"> • Peremajaan • Redevelopment-pembangunan sarana dan prasarana kawasan
4	Kualitas lingkungan perumahan dan permukiman di kawasan pinggiran perkotaan berpotensi memunculkan	<ul style="list-style-type: none"> • Pembangunan rumah layak huni • Peningkatan infrastruktur untuk peningkatan kualitas perumahan dan permukiman 	Penegakan aturan perijinan	Pengembalian fungsi kawasan sesuai dengan peruntukannya	Pengawasan dan pengendalian	Relokasi	<ul style="list-style-type: none"> • Pengawasan dan pengendalian perumahan dan permukiman di kawasan pinggiran perkotaan 	<ul style="list-style-type: none"> • Peremajaan • Pembangunan rumah dengan kualitas yang layak huni • Pembangunan sara dan prasarana yang memadai dan dapat untuk

No	Kondisi Faktual dan Isu Strategis Kota/Perkotaan	Kebijakan Penanganan Permukiman Kumuh Hasil Overview	Kebutuhan Penanganan		Program		Kegiatan	
			Pencegahan	Peningkatan	Pencegahan	Peningkatan	Pencegahan	Peningkatan
	rumah tidak layak huni						<ul style="list-style-type: none"> • Pembatasan penggunaan lahan untuk permukiman dan perumahan di kawasan pinggiran perkotaan 	menunjang kualitas perumahan dan permukiman
5	Penyediaan infrastruktur daerah resapan yang belum optimal sehingga menyebabkan terjadinya banjir.	Meningkatkan sarana dan prasarana kota antara lain jalan dan jembatan, transportasi, air bersih, sanitasi dan drainase, penuntasan pemugaran Rumah Tidak Layak Huni (RTLH), penertiban hunian tak berizin, pengembangan ruang terbuka hijau dan pengelolaan persampahan	Pengembalian fungsi kawasan sesuai dengan peruntukannya	<ul style="list-style-type: none"> • Peningkatan kualitas air tanah • Peningkatan infrastruktur dan pelayanan air bersih 	<ul style="list-style-type: none"> • Pemberdayaan masyarakat • Penerapan Zero Delta Q 	Peremajaan	<ul style="list-style-type: none"> • Pengendalian dan pengawasan pemanfaatan air bersih • Meresapkan air hujan kedalam tanah untuk menambah kapasitas air bawah tanah 	<ul style="list-style-type: none"> • Pemanfaatan sumber mata air dengan pemasangan pipa transmisi untuk penambahan debit • Penambahan kuantitas dan kualitas daerah resapan air

No	Kondisi Faktual dan Isu Strategis Kota/Perkotaan	Kebijakan Penanganan Permukiman Kumuh Hasil Overview	Kebutuhan Penanganan		Program		Kegiatan	
			Pencegahan	Peningkatan	Pencegahan	Peningkatan	Pencegahan	Peningkatan
6	Penurunan muka tanah di kawasan perkotaan yang menyebabkan terjadinya genangan dan rob.	Pengendalian pembangunan permukiman pada kawasan yang tidak sesuai peruntukannya	Penegakan aturan perijinan	Pengembalian fungsi kawasan sesuai dengan peruntukannya	Pembatasan pengambilan air bawah tanah pada wilayah tertentu	Permukiman kembali	Melakukan sosialisasi terkait pencegahan dan peningkatan kualitas Kawasan permukiman kumuh yang ada di Kawasan rawan land subsidence.	<ul style="list-style-type: none"> Melakukan kerjasama dengan pihak para ahli terkait treatment pada kawasan land subsidence

Tabel 0-2 Program dan Peningkatan Kualitas Perumahan dan Permukiman Kumuh Skala Kawasan

KAWASAN KUMUH			ASPEK YANG DIAMATI	KONDISI FAKTUAL DAN ISU TRATEGIS	KEBUTUHAN PENANGANAN			
NAMA KAWASAN	KECAMATAN	DESA/ KELURAHAN			PENINGKATAN KUALITAS PERUMAHAN KUMUH DAN PERMUKIMAN KUMUH			
					KONSEP	STRATEGI	PROGRAM	KEGIATAN

Kawasan Dadapsari-Kuningan	Kecamatan Semarang Utara	Kelurahan Dadapsari	Bangunan Gedung	Bangunan Tidak Memenuhi Persyaratan Teknis	Peremajaan melalui redevelopment kawasan	Rehabilitasi bangunan gedung agar fungsi dan massa bangunan kembali sesuai kondisi saat awal dibangun	Pengembangan fisik	Sosialisasi Program dan Rehabilitasi Rumah Tidak Layak Huni
Luas Kawasan : 39,42 Ha		Kelurahan Kuningan	Jalan	Jalan sering tergenang	Peremajaan	Peningkatan kualitas jalan	Pengembangan fisik	Sosialisasi Program
				Kondisi permukaan jalan yang rusak				Perbaikan Jalan
			Air Minum	Kondisi suplai air masih belum cukup dan kontinuitas kurang	Peremajaan	Penambahan sambungan PDAM	Pengembangan fisik	Pamsimas
			Drainase	System drainase belum terhubung dengan system kota	Peremajaan	Pompa Mobile	Pengembangan fisik	Sosialisasi Program
								Perbaikan Drainase Tersier
								Penambahan Sumur Resapan

			Air Limbah	Masih kurangnya prasarana sanitasi dan penyediaan septictank	Peremajaan	Pembuatan IPAL komunal dan sambungan IPAL rumah tangga	Pengembangan fisik	Sosialisasi Program dan Pembuatan IPAL Komunal
				Masih adanya air limbah yang terbuang ke saluran				Sambungan IPAL Rumah Tangga
			Persampahan	Kurangnya pemeliharaan sarana persampahan	Peremajaan	Pengadaan TPS Mobile	Pengembangan fisik	Jadwal Pengangkutan Rutin
				Kurangnya kesadaran masyarakat terhadap pengelolaan sampah dan pemeliharaan kesehatan lingkungan		Jadwal pengangkutan rutin		Penyediaan Bak Sampah
								Pengadaan TPS Mobile
			Ruang Terbuka Hijau	Komposisi RTH masih minim	Peremajaan	Peningkatan koefisien hijau di kawasan	Pengembangan fisik	Peningkatan Koefisien Hijau
			Proteksi Kebakaran	Tidak adanya sistem proteksi kebakaran di kawasan permukiman	Peremajaan	Integrasi jaringan pemadam kebakaran dengan jaringan air	Pengembangan fisik	Integrasi Jaringan Pemadam

						bersih/rumah pompa		
Kawasan Jatibarang	Kecamatan Mijen	Kelurahan Jatibarang	Bangunan Gedung	Bangunan Tidak Memenuhi Persyaratan Teknis	Peremajaan melalui redevelopment kawasan	Rehabilitasi bangunan gedung agar fungsi dan massa bangunan kembali sesuai kondisi saat awal dibangun	Pengembangan fisik	Sosialisasi Program dan Rehabilitasi Rumah Tidak Layak Huni
Luas Kawasan : 25,62 Ha			Jalan	Jalan sering tergenang	Peremajaan	Peningkatan kualitas jalan	Pengembangan fisik	Sosialisasi Program dan Pembangunan Jalan
				Kondisi permukaan jalan yang rusak				Perbaikan Jalan
			Air Minum	Kondisi suplai air masih belum cukup dan kontinuitas kurang	Peremajaan	Penambahan sambungan PDAM	Pengembangan fisik	Pamsimas
								Sambungan PAM
			Drainase	System drainase belum terhubung dengan system kota	Peremajaan	Pompa Mobile	Pengembangan fisik	Pembangunan Pompa Mobile
				Masih banyak saluran drainase yang rusak/tidak berfungsi dengan optimal		Pembangunan drainsae tersier		Pembangunan Rumah Pompa
						Penambahan sumur resapan		Pembangunan Drainase Tersier

								Perbaikan Drainase Tersier
								Penambahan Sumur Resapan
			Air Limbah	Masih kurangnya prasarana sanitasi dan penyediaan septictank	Peremajaan	Pembuatan IPAL komunal dan sambungan IPAL rumah tangga	Pengembangan fisik	Pembuatan IPAL Komunal
				Masih adanya air limbah yang terbuang ke saluran				Sambungan IPAL Rumah Tangga
			Persampahan	Kurangnya pemeliharaan sarana persampahan	Peremajaan	Pengadaan TPS Mobile	Pengembangan fisik	Jadwal Pengangkutan Rutin
				Kurangnya kesadaran masyarakat terhadap pengelolaan sampah dan pemeliharaan kesehatan lingkungan		Jadwal pengangkutan rutin		Penyediaan Bak Sampah
								Pengadaan TPS Mobile
			Ruang Terbuka Hijau	Komposisi RTH masih minim	Peremajaan	Peningkatan koefisien hijau di kawasan	Pengembangan fisik	Sosialisasi Program dan Peningkatan Koefisien Hijau

			Proteksi Kebakaran	Tidak adanya sistem proteksi kebakaran di kawasan permukiman	Peremajaan	Integrasi jaringan pemadam kebakaran dengan jaringan air bersih/rumah pompa	Pengembangan fisik	Integrasi Jaringan Pemadam
Kawasan Tambangan	Kecamatan Mijen	Kelurahan Tambangan	Bangunan Gedung	Bangunan Tidak Memenuhi Persyaratan Teknis	Peremajaan melalui redevelopment kawasan	Rehabilitasi bangunan gedung agar fungsi dan massa bangunan kembali sesuai kondisi saat awal dibangun	Pengembangan fisik	Sosialisasi Program dan Rehabilitasi Rumah Tidak Layak Huni
Luas Kawasan : 19,62 Ha			Jalan	Jalan sering tergenang	Peremajaan	Peningkatan kualitas jalan	Pengembangan fisik	Sosialisasi Program dan Pembangunan Jalan
				Kondisi permukaan jalan yang rusak				Perbaikan Jalan
			Air Minum	Kondisi suplai air masih belum cukup dan kontinuitas kurang	Peremajaan	Penambahan sambungan PDAM	Pengembangan fisik	Pamsimas
								Sambungan PAM
			Drainase	System drainase belum terhubung dengan system kota	Peremajaan	Pompa Mobile	Pengembangan fisik	Pembangunan Pompa Mobile
				Masih banyak saluran drainase yang rusak/tidak berfungsi dengan optimal		Pembangunan drainsae tersier		Pembangunan Rumah Pompa

			Air Limbah	Masih kurangnya prasarana sanitasi dan penyediaan septictank	Peremajaan	Pembuatan IPAL komunal dan sambungan IPAL rumah tangga	Pengembangan fisik	Pembuatan IPAL Komunal
				Masih adanya air limbah yang terbuang ke saluran				Sambungan IPAL Rumah Tangga
			Persampahan	Kurangnya pemeliharaan sarana persampahan	Peremajaan	Pengadaan TPS Mobile	Pengembangan fisik	Jadwal Pengangkutan Rutin
				Kurangnya kesadaran masyarakat terhadap pengelolaan sampah dan pemeliharaan kesehatan lingkungan		Jadwal pengangkutan rutin		Penyediaan Bak Sampah
								Pengadaan TPS Mobile
			Ruang Terbuka Hijau	Komposisi RTH masih minim	Peremajaan	Peningkatan koefisien hijau di kawasan	Pengembangan fisik	Sosialisasi Program dan Peningkatan Koefisien Hijau
			Proteksi Kebakaran	Tidak adanya sistem proteksi kebakaran di kawasan permukiman	Pemberdayaan Masyarakat	Integrasi jaringan pemadam kebakaran dengan jaringan air bersih/rumah pompa	Pengembangan fisik	Integrasi Jaringan Pemadam

Kawasan Tanjung Mas	Kecamatan Semarang Utara	Kelurahan Tanjung Mas	Bangunan Gedung	Bangunan Tidak Memenuhi Persyaratan Teknis	Peremajaan melalui redevelopment kawasan	Rehabilitasi bangunan gedung agar fungsi dan massa bangunan kembali sesuai kondisi saat awal dibangun	Pengembangan fisik	Sosialisasi Program dan Rehabilitasi Rumah Tidak Layak Huni
Luas Kawasan : 17,34 Ha			Jalan	Jalan sering tergenang	Peremajaan	Peningkatan kualitas jalan	Pengembangan fisik	Sosialisasi Program dan Pembangunan Jalan
				Kondisi permukaan jalan yang rusak				Perbaikan Jalan
			Air Minum	Kondisi suplai air masih belum cukup dan kontinuitas kurang	Peremajaan	Penambahan sambungan PDAM	Pengembangan fisik	Pamsimas
								Sambungan PAM
			Drainase	System drainase belum terhubung dengan system kota	Peremajaan	Pompa Mobile	Pengembangan fisik	Pembangunan Pompa Mobile
				Masih banyak saluran drainase yang rusak/tidak berfungsi dengan optimal		Pembangunan drainsae tersier		Pembangunan Rumah Pompa
						Penambahan sumur resapan		Pembangunan Drainase Tersier
								Perbaikan Drainase Tersier

								Penambahan Sumur Resapan
			Air Limbah	Masih kurangnya prasarana sanitasi dan penyediaan septictank	Peremajaan	Pembuatan IPAL komunal dan sambungan IPAL rumah tangga	Pengembangan fisik	Pembuatan IPAL Komunal
				Masih adanya air limbah yang terbuang ke saluran				Sambungan IPAL Rumah Tangga
			Persampahan	Kurangnya pemeliharaan sarana persampahan	Peremajaan	Pengadaan TPS Mobile	Pengembangan fisik	Jadwal Pengangkutan Rutin
				Kurangnya kesadaran masyarakat terhadap pengelolaan sampah dan pemeliharaan kesehatan lingkungan		Jadwal pengangkutan rutin		Penyediaan Bak Sampah
								Pengadaan TPS Mobile
			Ruang Terbuka Hijau	Komposisi RTH masih minim	Peremajaan	Peningkatan koefisien hijau di kawasan	Pengembangan fisik	Sosialisasi Program dan Peningkatan Koefisien Hijau
			Proteksi Kebakaran	Tidak adanya sistem proteksi kebakaran di kawasan permukiman	Peremajaan	Integrasi jaringan pemadam kebakaran dengan jaringan air	Pengembangan fisik	Integrasi Jaringan Pemadam

						bersih/rumah pompa		
				Bangunan hunian padat dan banyak gang sempit				
			Land Subsidence	Permukiman rawan terdampak penurunan muka tanah	Peremajaan/Permukiman Kembali	Penambahan resapan	Pengembangan Fisik	Penambahan Resapan pada Wilayah Hulu
						Penanaman bakau/mangrove di sekitar pesisir		Pembuatan regulasi untuk pembatasan penggunaan air tanah oleh industri dan komersil
						Penanganan secara geoteknik		Perbaikan sistem pendataan struktur pemantauan mengenai sumur-sumur di Kota Semarang
								Pembangunan fasilitas penyediaan sumber air alternatif

								Penyediaan lahan di pesisir untuk penanaman mangrove/ bakau
Kawasan Banjardowo	Kecamatan Genuk	Kelurahan Genuk	Bangunan Gedung	Bangunan Tidak Memenuhi Persyaratan Teknis	Peremajaan melalui redevelopment kawasan	Rehabilitasi bangunan gedung agar fungsi dan massa bangunan kembali sesuai kondisi saat awal dibangun	Pengembangan fisik	Rehabilitasi Rumah Tidak Layak Huni
Luas Kawasan : 28,15 Ha			Jalan	Jalan sering tergenang	Peremajaan	Peningkatan kualitas jalan	Pengembangan fisik	Pembangunan Jalan
				Kondisi permukaan jalan yang rusak				Perbaikan Jalan
			Air Minum	Kondisi suplai air masih belum cukup dan kontinuitas kurang	Peremajaan	Penambahan sambungan PDAM	Pengembangan fisik	Pamsimas
								Sambungan PAM
			Drainase	System drainase belum terhubung dengan system kota	Peremajaan	Pompa Mobile	Pengembangan fisik	Pembangunan Pompa Mobile
				Masih banyak saluran drainase yang rusak/tidak berfungsi dengan optimal		Pembangunan drainsae tersier		Pembangunan Rumah Pompa

						Penambahan sumur resapan		Pembangunan Drainase Tersier
								Perbaikan Drainase Tersier
								Penambahan Sumur Resapan
			Air Limbah	Masih kurangnya prasarana sanitasi dan penyediaan septictank	Peremajaan	Pembuatan IPAL komunal dan sambungan IPAL rumah tangga	Pengembangan fisik	Pembuatan IPAL Komuna
				Masih adanya air limbah yang terbuang ke saluran				Sambungan IPAL Rumah Tangga
			Persampahan	Kurangnya pemeliharaan sarana persampahan	Peremajaan	Pengadaan TPS Mobile	Pengembangan fisik	Jadwal Pengangkutan Rutin
				Kurangnya kesadaran masyarakat terhadap pengelolaan sampah dan pemeliharaan kesehatan lingkungan		Jadwal pengangkutan rutin		Penyediaan Bak Sampah
								Pengadaan TPS Mobile
			Ruang Terbuka Hijau	Komposisi RTH masih minim	Peremajaan	Peningkatan koefisien hijau di kawasan	Pengembangan fisik	Sosialisasi Program dan Peningkatan Koefisien Hijau

			Proteksi Kebakaran	Tidak adanya sistem proteksi kebakaran di kawasan permukiman	Peremajaan	Integrasi jaringan pemadam kebakaran dengan jaringan air bersih/rumah pompa	Pengembangan fisik	Integrasi Jaringan Pemadam
				Bangunan hunian padat dan banyak gang sempit				
Kawasan Jabungan	Kecamatan Banyumanik	Kelurahan Jabungan	Bangunan Gedung	Bangunan Tidak Memenuhi Persyaratan Teknis	Peremajaan melalui redevelopment kawasan	Rehabilitasi bangunan gedung agar fungsi dan massa bangunan kembali sesuai kondisi saat awal dibangun	Pengembangan fisik	Rehabilitasi Rumah Tidak Layak Huni
Luas Kawasan : 18,50 Ha			Jalan	Jalan sering tergenang	Peremajaan	Peningkatan kualitas jalan	Pengembangan fisik	Pembangunan Jalan
				Kondisi permukaan jalan yang rusak				Perbaikan Jalan
			Air Minum	Kondisi suplai air masih belum cukup dan kontinuitas kurang	Peremajaan	Penambahan sambungan PDAM	Pengembangan fisik	Pamsimas
								Sambungan PAM
			Drainase	System drainase belum terhubung dengan system kota	Peremajaan	Pompa Mobile	Pengembangan fisik	Pembangunan Pompa Mobile

				Masih banyak saluran drainase yang rusak/tidak berfungsi dengan optimal		Pembangunan drainsae tersier		Pembangun an Rumah Pompa
						Penambahan sumur resapan		Pembangun an Drainase Tersier
								Perbaikan Drainase Tersier
								Penambah an Sumur Resapan
			Air Limbah	Masih kurangnya prasarana sanitasi dan penyediaan septictank	Peremajaan	Pembuatan IPAL komunal dan sambungan IPAL rumah tangga	Pengembang an fisik	Pembuatan IPAL Komunal
				Masih adanya air limbah yang terbuang ke saluran				Sambungan IPAL Rumah Tangga
			Persampahan	Kurangnya pemeliharaan sarana persampahan	Peremajaan	Pengadaan TPS Mobile	Pengembang an fisik	Jadwal Pengangkutan Rutin
				Kurangnya kesadaran masyarakat terhadap pengelolaan sampah dan pemeliharaan kesehatan lingkungan		Jadwal pengangkutan rutin		Penyediaan Bak Sampah
								Pengadaan TPS Mobile

			Ruang Terbuka Hijau	Komposisi RTH masih minim	Peremajaan	Peningkatan koefisien hijau di kawasan	Pengembangan fisik	Sosialisasi Program dan Peningkatan Koefisien Hijau
			Proteksi Kebakaran	Tidak adanya sistem proteksi kebakaran di kawasan permukiman	Peremajaan	Integrasi jaringan pemadam kebakaran dengan jaringan air bersih/rumah pompa	Pengembangan fisik	Integrasi Jaringan Pemadam
				Bangunan hunian padat dan banyak gang sempit				
Kawasan Karanganyar	Kecamatan Tugu	Kelurahan Karanganyar	Bangunan Gedung	Bangunan Tidak Memenuhi Persyaratan Teknis	Peremajaan melalui redevelopment kawasan	Rehabilitasi bangunan gedung agar fungsi dan massa bangunan kembali seuai kondisi saat awal dibangun	Pengembangan fisik	Rehabilitasi Rumah Tidak Layak Huni
Luas Kawasan : 19,25 Ha			Jalan	Jalan sering tergenang	Peremajaan	Peningkatan kualitas jalan	Pengembangan fisik	Pembangunan Jalan
				Kondisi permukaan jalan yang rusak				Perbaikan Jalan
			Air Minum	Kondisi suplai air masih belum cukup dan kontinuitas kurang	Peremajaan	Penambahan sambungan PDAM	Pengembangan fisik	Pamsimas
								Sambungan PAM

			Drainase	System drainase belum terhubung dengan system kota	Peremajaan	Pompa Mobile	Pengembangan fisik	Pembangunan Pompa Mobile
				Masih banyak saluran drainase yang rusak/tidak berfungsi dengan optimal		Pembangunan drainsae tersier		Pembangunan Rumah Pompa
						Penambahan sumur resapan		Pembangunan Drainase Tersier
								Perbaikan Drainase Tersier
								Penambahan Sumur Resapan
			Air Limbah	Masih kurangnya prasarana sanitasi dan penyediaan septictank	Peremajaan	Pembuatan IPAL komunal dan sambungan IPAL rumah tangga	Pengembangan fisik	Pembuatan IPAL Komuna
				Masih adanya air limbah yang terbuang ke saluran				Sambungan IPAL Rumah Tangga
			Persampahan	Kurangnya pemeliharaan sarana persampahan	Peremajaan	Pengadaan TPS Mobile	Pengembangan fisik	Jadwal Pengangkutan Rutin

				Kurangnya kesadaran masyarakat terhadap pengelolaan sampah dan pemeliharaan kesehatan lingkungan		Jadwal pengangkutan rutin		Penyediaan Bak Sampah
								Pengadaan TPS Mobile
			Ruang Terbuka Hijau	Komposisi RTH masih minim	Peremajaan	Peningkatan koefisien hijau di kawasan	Pengembangan fisik	Sosialisasi Program dan Peningkatan Koefisien Hijau
			Proteksi Kebakaran	Tidak adanya sistem proteksi kebakaran di kawasan permukiman	Peremajaan	Integrasi jaringan pemadam kebakaran dengan jaringan air bersih/rumah pompa	Pengembangan fisik	Integrasi Jaringan Pemadam

Tabel 0-3 Kawasan Kumuh Prioritas 1

LUAS (HA)	LINGKUP ADMINISTRATIF			KEPENDUDUKAN		KOORDINAT						KEKUMUH AN		PERTIMBAN GAN LAIN		LEGALITAS TANAH	PRIORITAS
	RT/RW	KELURAHAN/DESA	KECAMATAN/DISTRIK	JUMLAH	KEPADATAN	X			Y			NILAI	TINGKAT	NILAI	TINGKAT		
						Derajat	Menit	Detik	Derajat	Menit	Detik						
0,73	1 / II	DADAPSARI	Semarang Utara	94	<150 jiwa/Ha	110	26	14,69	-6	-56	-54,56	20	Ringan	11	Tinggi	Legal	C1 / 3
0,23	1 / III			119	>200 jiwa/Ha	110	26	13,66	-6	-56	-58,58	20	Ringan	15	Tinggi	Legal	C1 / 3
0,29	1 / IV			104	>200 jiwa/Ha	110	26	15,94	-6	-56	-55,71	16	Ringan	11	Tinggi	Legal	C1 / 3
1,10	1 / V			119	<150 jiwa/Ha	110	26	16,4	-6	-56	-57,31	17	Ringan	7	Sedang	Legal	C3 / 6
0,53	1 / VI			44	<150 jiwa/Ha	110	26	16,85	-6	-56	-58,83	17	Ringan	11	Tinggi	Legal	C1 / 3
0,26	1 / VII			117	>200 jiwa/Ha	110	26	16,44	-6	-57	-0,59	16	Ringan	15	Tinggi	Legal	C1 / 3
0,71	1 / VIII			109	151-200 Jiwa/Ha	110	26	15,94	-6	-57	-2,11	20	Ringan	9	Sedang	Legal	C3 / 6
0,17	1 / X			98	>200 jiwa/Ha	110	26	15,78	-6	-57	-3,83	22	Ringan	7	Sedang	Legal	C3 / 6

0,2 8	2 / II			114	>200 jiwa/Ha	110	25	38, 51	-6	-57	- 27,1 1	19	Ringa n	7	Sedan g	Legal	C3 / 6
0,1 3	2 / III			70	>200 jiwa/Ha	110	25	40, 22	-6	-57	- 25,3 4	18	Ringa n	7	Sedan g	Legal	C3 / 6
0,3 1	2 / IV			71	>200 jiwa/Ha	110	25	42, 6	-6	-57	- 34,6 9	21	Ringa n	7	Sedan g	Legal	C3 / 6
1,1 2	2 / V			106	<150 jiwa/Ha	110	25	39, 95	-6	-57	- 40,4 8	19	Ringa n	3	Renda h	Legal	C5 / 9
0,5 2	2 / VI			107	>200 jiwa/Ha	110	26	12, 71	-6	-56	- 50,0 8	22	Ringa n	7	Sedan g	Legal	C3 / 6
0,6 7	2 / VIII			97	<150 jiwa/Ha	110	25	38, 51	-6	-57	- 27,1 1	19	Ringa n	7	Sedan g	Legal	C3 / 6
1,1 0	3 / I			89	<150 jiwa/Ha	110	25	6,9 4	-6	-57	- 46,9 3	17	Ringa n	3	Renda h	Legal	C5 / 9
0,2 2	3 / II			132	>200 jiwa/Ha	110	24	58, 56	-6	-57	- 49,8 9	19	Ringa n	7	Sedan g	Legal	C3 / 6
0,4 0	3 / III			130	>200 jiwa/Ha	110	25	4,1 6	-6	-57	- 53,7	16	Ringa n	7	Sedan g	Legal	C3 / 6

0,2 0	3 / IV			81	>200 jiwa/Ha	110	25	6,2 7	-6	-57	- 49,7 5	22	Ringa n	7	Sedan g	Legal	C3 / 6
0,9 2	3 / V			77	<150 jiwa/Ha	110	25	6,4 5	-6	-57	- 52,4 5	21	Ringa n	7	Sedan g	Legal	C3 / 6
0,4 0	3 / VI			107	>200 jiwa/Ha	110	25	8,0 7	-6	-57	- 53,1 7	22	Ringa n	7	Sedan g	Legal	C3 / 6
0,4 9	3 / VII			159	>200 jiwa/Ha	110	25	8,2 9	-6	-57	- 50,1 1	16	Ringa n	7	Sedan g	Legal	C3 / 6
0,5 5	3 / VIII			36	<150 jiwa/Ha	110	25	10, 69	-6	-57	- 51,8 4	18	Ringa n	3	Renda h	Legal	C5 / 9
0,9 7	3 / X			108	<150 jiwa/Ha	110	25	13, 03	-6	-57	- 50,6	19	Ringa n	7	Sedan g	Legal	C3 / 6
0,5 8	4 / I			130	>200 jiwa/Ha	110	25	14, 45	-6	-57	- 51,1 7	26	Ringa n	7	Sedan g	Legal	C3 / 6
0,3 4	4 / II			60	151-200 Jiwa/Ha	110	25	11, 43	-6	-57	- 48,6 4	30	Ringa n	5	Renda h	Legal	C5 / 9
0,7 0	4 / IV			127	151-200 Jiwa/Ha	110	25	9,6 2	-6	-57	- 48,9 7	28	Ringa n	5	Renda h	Legal	C5 / 9

0,88	4 / V			130	<150 jiwa/Ha	110	25	7,94	-6	-57	-48,04	17	Ringan	3	Rendah	Legal	C5 / 9
0,27	4 / VI			91	>200 jiwa/Ha	110	25	16,05	-6	-57	-49,96	28	Ringan	15	Tinggi	Legal	C1 / 3
0,54	4 / VII			81	151-200 Jiwa/Ha	110	25	0,68	-6	-57	-40,72	17	Ringan	5	Rendah	Legal	C5 / 9
0,53	4 / VIII			108	>200 jiwa/Ha	110	24	56,91	-6	-57	-38,51	23	Ringan	7	Sedang	Legal	C3 / 6
0,68	4 / X			77	<150 jiwa/Ha	110	24	52,86	-6	-57	-36,03	16	Ringan	3	Rendah	Legal	C5 / 9
0,45	5 / I			129	>200 jiwa/Ha	110	24	54,54	-6	-57	-34,76	18	Ringan	11	Tinggi	Legal	C1 / 3
0,40	5 / II			73	151-200 Jiwa/Ha	110	24	57,68	-6	-57	-35,77	27	Ringan	9	Sedang	Legal	C3 / 6
0,85	5 / V			101	<150 jiwa/Ha	110	24	59,31	-6	-57	-36,45	26	Ringan	3	Rendah	Legal	C5 / 9
0,33	5 / VI			89	>200 jiwa/Ha	110	25	0,9	-6	-57	-37,74	28	Ringan	7	Sedang	Legal	C3 / 6

1,9 5	5 / VII			145	<150 jiwa/Ha	110	25	17, 75	-6	-58	- 1,16	24	Ringa n	3	Renda h	Legal	C5 / 9
0,4 3	6 / I			216	>200 jiwa/Ha	110	24	59, 72	-6	-58	- 3,12	34	Ringa n	15	Tinggi	Legal	C1 / 3
0,6 8	6 / II			113	151-200 Jiwa/Ha	110	25	0,1 7	-6	-58	- 6,15	20	Ringa n	5	Renda h	Legal	C5 / 9
0,0 8	6 / III			91	>200 jiwa/Ha	110	25	1,8 6	-6	-57	- 58,9 6	26	Ringa n	7	Sedan g	Legal	C3 / 6
0,5 6	6 / IV			78	<150 jiwa/Ha	110	25	11, 02	-6	-57	- 56,0 6	35	Ringa n	3	Renda h	Legal	C5 / 9
0,7 4	6 / V			171	>200 jiwa/Ha	110	25	16, 9	-6	-57	- 56,6 4	17	Ringa n	11	Tinggi	Legal	C1 / 3
0,3 7	6 / VI			64	151-200 Jiwa/Ha	110	25	14, 91	-6	-58	- 4,49	31	Ringa n	9	Sedan g	Legal	C3 / 6
0,4 8	7 / II			251	>200 jiwa/Ha	110	25	10, 46	-6	-58	- 4,34	23	Ringa n	7	Sedan g	Legal	C3 / 6
0,5 6	7 / VI			68	<150 jiwa/Ha	110	25	4,3 7	-6	-58	- 8,58	18	Ringa n	3	Renda h	Legal	C5 / 9
0,3 7	9 / VI			135	>200 jiwa/Ha	110	25	4,0 1	-6	-58	- 3,87	21	Ringa n	7	Sedan g	Legal	C3 / 6
0,2 4	10 / VI			246	>200 jiwa/Ha	110	25	5,2 2	-6	-58	- -5,6	19	Ringa n	15	Tinggi	Legal	C1 / 3
0,9 7	1 / I	KUNINGA N		201	>200 jiwa/Ha	110	25	1,5 7	-6	-58	- 7,78	23	Ringa n	7	Sedan g	Legal	C3 / 6

1,29	1 / III			389	>200 jiwa/Ha	110	24	58,55	-6	-58	- 4,96	18	Ringan	7	Sedang	Legal	C3 / 6
0,24	2 / I			121	>200 jiwa/Ha	110	24	58,62	-6	-58	- 1,41	16	Ringan	7	Sedang	Legal	C3 / 6
0,91	2 / III			242	>200 jiwa/Ha	110	24	56,27	-6	-58	- 3,77	16	Ringan	7	Sedang	Legal	C3 / 6
0,43	3 / I			132	>200 jiwa/Ha	110	24	58,23	-6	-57	- 58,83	19	Ringan	7	Sedang	Legal	C3 / 6
1,09	3 / III			169	151-200 Jiwa/Ha	110	24	59,67	-6	-57	- 59,23	29	Ringan	13	Tinggi	Legal	C1 / 3
1,09	3 / X			170	151-200 Jiwa/Ha	110	25	4,7	-6	-57	- 57,67	18	Ringan	5	Rendah	Legal	C5 / 9
0,75	4 / I			198	>200 jiwa/Ha	110	25	6,13	-6	-57	- 57,19	17	Ringan	7	Sedang	Legal	C3 / 6
0,42	4 / III			125	>200 jiwa/Ha	110	25	7,51	-6	-57	- 55,72	17	Ringan	7	Sedang	Legal	C3 / 6
0,29	5 / I			213	>200 jiwa/Ha	110	25	8,48	-6	-57	- 55,92	23	Ringan	7	Sedang	Legal	C3 / 6
0,59	5 / III			118	151-200 Jiwa/Ha	110	25	8,35	-6	-57	- 57,94	27	Ringan	13	Tinggi	Legal	C1 / 3

0,98	6 / I			201	>200 jiwa/Ha	110	25	9,73	-6	-57	-56,29	16	Ringan	7	Sedang	Legal	C3 / 6
0,38	6 / III			235	>200 jiwa/Ha	110	25	12,81	-6	-57	-54,8	26	Ringan	7	Sedang	Legal	C3 / 6
0,68	7 / I			227	>200 jiwa/Ha	110	25	12,69	-6	-57	-55,56	19	Ringan	7	Sedang	Legal	C3 / 6
0,49	7 / III			222	>200 jiwa/Ha	110	25	11,79	-6	-57	-58,26	24	Ringan	7	Sedang	Legal	C3 / 6
1,16	7 / X			193	151-200 Jiwa/Ha	110	25	16,13	-6	-57	-54,62	17	Ringan	9	Sedang	Legal	C3 / 6
0,67	8 / I			166	>200 jiwa/Ha	110	25	13,55	-6	-57	-54,54	16	Ringan	7	Sedang	Legal	C3 / 6
0,23	8 / II			174	>200 jiwa/Ha	110	25	14,46	-6	-57	-54,04	20	Ringan	11	Tinggi	Legal	C1 / 3
0,41	9 / I			144	>200 jiwa/Ha	110	25	15,32	-6	-57	-53,27	20	Ringan	7	Sedang	Legal	C3 / 6
0,62	10 / I			145	>200 jiwa/Ha	110	25	17,2	-6	-57	-53,85	19	Ringan	11	Tinggi	Legal	C1 / 3
0,41	11 / I			156	>200 jiwa/Ha	110	25	13,09	-6	-57	-58,4	22	Ringan	7	Sedang	Legal	C3 / 6

Tabel 0-4 Kawasan Kumuh Prioritas 2

LUAS (HA)	LINGKUP ADMINSTRATIF			KEPENDUDUKAN		KOORDINAT						KEKUMUHAN		PERTIMBANGAN LAIN		LEGALITAS TANAH	PRIORITAS
						X			Y								
	RT/RW	KELURAHAN/DESA	KECAMATAN/DISTRIK	JUMLAH	KEPADATAN	Derajat	Menit	Detik	Derajat	Menit	Detik	NILAI	TINGKAT	NILAI	TINGKAT		
1,00	1 / IV	JATIBARANG	Mijen	198	151-200 Jiwa/Ha	110	20	9,12	-7	-3	-56,75	40	Sedang	5	Rendah	Legal	B5 / 8
3,29	2 / II			197	<150 jiwa/Ha	110	20	9,92	-7	-3	-13,42	23	Ringan	7	Sedang	Legal	C3 / 6
3,00	2 / IV			132	<150 jiwa/Ha	110	20	10,43	-7	-3	-59,5	39	Sedang	3	Rendah	Legal	B5 / 8
2,66	3 / II			163	<150 jiwa/Ha	110	19	39,42	-7	-3	-3,48	25	Ringan	3	Rendah	Legal	C5 / 9
3,86	3 / IV			223	<150 jiwa/Ha	110	20	10,09	-7	-4	-4,3	32	Ringan	3	Rendah	Legal	C5 / 9
2,73	4 / IV			114	<150 jiwa/Ha	110	20	7,86	-7	-4	-9,1	40	Sedang	3	Rendah	Legal	B5 / 8
4,27	5 / IV			251	<150 jiwa/Ha	110	20	8,2	-7	-3	-54,71	25	Ringan	3	Rendah	Legal	C5 / 9
1,50	6 / IV			142	<150 jiwa/Ha	110	20	7,52	-7	-4	-13,21	39	Sedang	3	Rendah	Legal	B5 / 8

LUAS (HA)	LINGKUP ADMINISTRATIF			KEPENDUDUKAN		KOORDINAT						KEKUMUHAN		PERTIMBANGAN LAIN		LEGALITAS TANAH	PRIORITAS
	RT/RW	KELURAHAN/DESA	KECAMATAN/DISTRIK	JUMLAH	KEPADATAN	X			Y			NILAI	TINGKAT	NILAI	TINGKAT		
						Derajat	Menit	Detik	Derajat	Menit	Detik						
3,31	7 / IV			264	<150 jiwa/Ha	110	20	11,25	-7	-4	-9,18	36	Ringan	3	Rendah	Legal	C5 / 9
7,40	1 / III			205	<150 jiwa/Ha	110	19	3,82	-7	-4	-37,97	36	Ringan	7	Sedang	Legal	C3 / 6
5,18	3 / II			276	<150 jiwa/Ha	110	18	50,33	-7	-4	-45,89	33	Ringan	7	Sedang	Legal	C3 / 6
3,21	1 / II	TAMBAHAN		292	<150 jiwa/Ha	110	18	34,16	-7	-4	-44,82	40	Sedang	7	Sedang	Legal	B3 / 5
1,90	2 / II			269	<150 jiwa/Ha	110	18	48,61	-7	-4	-40,75	46	Sedang	7	Sedang	Legal	B3 / 5
1,93	3 / III			201	<150 jiwa/Ha	110	19	10,67	-7	-4	-40,11	48	Sedang	11	Tinggi	Legal	B1 / 2

Tabel 0-5 Kawasan Kumuh Prioritas 3

LUAS (HA)	LINGKUP ADMINSTRATIF			KEPENDUDUKAN		KOORDINAT						KEKUMUH AN		PERTIMBAN GAN LAIN		LEGALITAS TANAH	PRIORITAS
	RT/ RW	KELURAHAN/ DESA	KECAMATAN/ DISTRIK	JUMLAH	KEPADATAN	X			Y			NILAI	TINGKAT	NILAI	TINGKAT		
0,57	1 / XIII	TANJUNGMAS	Semarang Utara	193	>200 jiwa/Ha	110	25	13,93	-6	-58	-1,03	16	Ringan	7	Sedang	Legal	C3 / 6
0,43	1 / XV			308	>200 jiwa/Ha	110	25	13,54	-6	-57	-59,99	22	Ringan	11	Tinggi	Legal	C1 / 3
0,67	2 / XIII			105	151-200 Jiwa/Ha	110	25	14,27	-6	-58	-2,12	16	Ringan	5	Rendah	Legal	C5 / 9
0,50	2 / XV			340	>200 jiwa/Ha	110	25	14,44	-6	-58	-3,49	21	Ringan	11	Tinggi	Legal	C1 / 3
0,52	3 / II			195	>200 jiwa/Ha	110	25	14,91	-6	-58	-5,63	20	Ringan	7	Sedang	Legal	C3 / 6
0,41	3 / IV			250	>200 jiwa/Ha	110	25	5,55	-6	-58	-1,06	16	Ringan	11	Tinggi	Legal	C1 / 3
0,83	3 / XIII			177	>200 jiwa/Ha	110	25	9,26	-6	-57	-59,1	17	Ringan	7	Sedang	Legal	C3 / 6
0,22	3 / XIV			294	>200 jiwa/Ha	110	25	9,47	-6	-58	-0,31	40	Sedang	11	Tinggi	Legal	B1 / 2
0,45	3 / XV			531	>200 jiwa/Ha	110	25	9,78	-6	-58	-1,32	19	Ringan	7	Sedang	Legal	C3 / 6

LUAS (HA)	LINGKUP ADMINSTRATIF			KEPENDUDUKAN		KOORDINAT						KEKUMUHAN		PERTIMBANGAN LAIN		LEGALITAS TANAH	PRIORITAS
	RT/RW	KELURAHAN/DESA	KECAMATAN/DISTRIK	JUMLAH	KEPADATAN	X			Y			NILAI	TINGKAT	NILAI	TINGKAT		
						Derajat	Menit	Detik	Derajat	Menit	Detik						
0,44	4 / VIII			199	>200 jiwa/Ha	110	25	10,04	-6	-58	-2,58	17	Ringan	7	Sedang	Legal	C3 / 6
0,54	4 / XIII			98	151-200 Jiwa/Ha	110	25	7,12	-6	-58	-0,8	16	Ringan	9	Sedang	Legal	C3 / 6
0,90	4 / XIV			349	>200 jiwa/Ha	110	25	8,06	-6	-58	-5,18	16	Ringan	7	Sedang	Legal	C3 / 6
0,31	4 / XV			301	>200 jiwa/Ha	110	25	10,3	-6	-58	-6,16	21	Ringan	11	Tinggi	Legal	C1 / 3
1,00	5 / XII			317	>200 jiwa/Ha	110	25	3,72	-6	-57	-58,83	19	Ringan	11	Tinggi	Legal	C1 / 3
0,84	5 / XIII			158	151-200 Jiwa/Ha	110	26	16,65	-6	-56	-59,07	22	Ringan	9	Sedang	Legal	C3 / 6
0,60	5 / XIV			157	>200 jiwa/Ha	110	24	55,37	-6	-57	-31,22	22	Ringan	7	Sedang	Legal	C3 / 6
1,24	5 / XV			306	>200 jiwa/Ha	110	25	0,34	-6	-57	-28,82	17	Ringan	11	Tinggi	Legal	C1 / 3

LUAS (HA)	LINGKUP ADMINSTRATIF			KEPENDUDUKAN		KOORDINAT						KEKUMUHAN		PERTIMBANGAN LAIN		LEGALITAS TANAH	PRIORITAS
	RT/RW	KELURAHAN/DESA	KECAMATAN/DISTRIK	JUMLAH	KEPADATAN	X			Y			NILAI	TINGKAT	NILAI	TINGKAT		
						Derajat	Menit	Detik	Derajat	Menit	Detik						
1,20	6 / XII			244	>200 jiwa/Ha	110	24	58,26	-6	-57	-30,32	24	Ringan	11	Tinggi	Legal	C1 / 3
0,45	6 / XIV			191	>200 jiwa/Ha	110	24	55,92	-6	-57	-31,96	29	Ringan	11	Tinggi	Legal	C1 / 3
0,66	7 / VI			232	>200 jiwa/Ha	110	24	54,84	-6	-57	-30,86	19	Ringan	11	Tinggi	Legal	C1 / 3
0,13	7 / VIII			132	>200 jiwa/Ha	110	24	53,44	-6	-57	-30,75	16	Ringan	11	Tinggi	Legal	C1 / 3
1,14	7 / XII			293	>200 jiwa/Ha	110	24	55,45	-6	-57	-29,21	26	Ringan	11	Tinggi	Legal	C1 / 3
0,43	7 / XV			271	>200 jiwa/Ha	110	26	9,17	-6	-56	-48,35	21	Ringan	11	Tinggi	Legal	C1 / 3
0,12	8 / II			205	>200 jiwa/Ha	110	25	39,99	-6	-57	-47,9	26	Ringan	11	Tinggi	Legal	C1 / 3
0,33	8 / IV			229	>200 jiwa/Ha	110	25	39,85	-6	-57	-25,63	20	Ringan	11	Tinggi	Legal	C1 / 3

LUAS (HA)	LINGKUP ADMINSTRATIF			KEPENDUDUKAN		KOORDINAT						KEKUMUHAN		PERTIMBANGAN LAIN		LEGALITAS TANAH	PRIORITAS
	RT/RW	KELURAHAN/DESA	KECAMATAN/DISTRIK	JUMLAH	KEPADATAN	X			Y			NILAI	TINGKAT	NILAI	TINGKAT		
						Derajat	Menit	Detik	Derajat	Menit	Detik						
0,25	8 / VI			119	>200 jiwa/Ha	110	25	42,33	-6	-57	-34,45	24	Ringan	11	Tinggi	Legal	C1 / 3
0,78	8 / XII			138	151-200 Jiwa/Ha	110	24	58,94	-6	-57	-26,3	20	Ringan	9	Sedang	Legal	C3 / 6
0,09	9 / XIV			229	>200 jiwa/Ha	110	25	1,01	-6	-57	-25,83	16	Ringan	11	Tinggi	Legal	C1 / 3
0,77	9 / XV			271	>200 jiwa/Ha	110	25	5,19	-6	-57	-30,29	21	Ringan	11	Tinggi	Legal	C1 / 3
0,53	10 / XIV			236	>200 jiwa/Ha	110	25	1,95	-6	-57	-34,48	19	Ringan	11	Tinggi	Legal	C1 / 3

Tabel 0-6 Kawasan Kumuh Prioritas 4

LUAS (HA)	LINGKUP ADMINSTRATIF			KEPENDUDUKAN		KOORDINAT						KEKUMUHAN		PERTIMBANGAN LAIN		LEGALITAS TANAH	PRIORITAS
	RT/RW	KELURAHAN/DESA	KECAMATAN/DISTRIK	JUMLAH	KEPADATAN	X			Y			NILAI	TINGKAT	NILAI	TINGKAT		
						Derajat	Menit	Detik	Derajat	Menit	Detik						

1,10	1 / II	BANJARD OWO	Genuk	111	<150 jiwa/Ha	110	28	59,29	-6	-57	-16,54	16	Ringan	7	Sedan g	Legal	C3 / 6
2,40	1 / IV			256	<150 jiwa/Ha	110	28	49,83	-6	-57	-29,49	18	Ringan	7	Sedan g	Legal	C3 / 6
1,84	2 / II			152	<150 jiwa/Ha	110	28	51,58	-6	-57	-16,82	22	Ringan	7	Sedan g	Legal	C3 / 6
1,24	2 / IV			122	<150 jiwa/Ha	110	28	46,68	-6	-57	-32,34	27	Ringan	11	Tinggi	Legal	C1 / 3
3,24	3 / II			268	<150 jiwa/Ha	110	28	56,58	-6	-57	-24,7	16	Ringan	7	Sedan g	Legal	C3 / 6
2,28	3 / IV			163	<150 jiwa/Ha	110	28	55,04	-6	-57	-35,9	23	Ringan	7	Sedan g	Legal	C3 / 6
2,10	4 / II			144	<150 jiwa/Ha	110	28	58,4	-6	-57	-19,73	16	Ringan	7	Sedan g	Legal	C3 / 6
2,45	4 / IV			195	<150 jiwa/Ha	110	28	45,99	-6	-57	-39,47	16	Ringan	7	Sedan g	Legal	C3 / 6
0,77	5 / II			75	<150 jiwa/Ha	110	28	56,68	-6	-57	-15,45	32	Ringan	7	Sedan g	Legal	C3 / 6
1,77	5 / IV			205	<150 jiwa/Ha	110	28	48,15	-6	-57	-37,17	20	Ringan	7	Sedan g	Legal	C3 / 6

1,00	6 / II			177	151-200 Jiwa/Ha	110	29	1,92	-6	-57	-17,43	22	Ringan	9	Sedang	Legal	C3 / 6
2,32	6 / IV			223	<150 jiwa/Ha	110	28	52,4	-6	-57	-38,06	33	Ringan	7	Sedang	Legal	C3 / 6
1,32	7 / II			120	<150 jiwa/Ha	110	28	54,15	-6	-57	-19,01	19	Ringan	7	Sedang	Legal	C3 / 6
0,78	7 / IV			110	<150 jiwa/Ha	110	28	49,62	-6	-57	-34,5	20	Ringan	11	Tinggi	Legal	C1 / 3
1,11	8 / IV			129	<150 jiwa/Ha	110	28	51,89	-6	-57	-31,69	18	Ringan	7	Sedang	Legal	C3 / 6
2,43	9 / IV			184	<150 jiwa/Ha	110	28	55,55	-6	-57	-42,11	19	Ringan	11	Tinggi	Legal	C1 / 3

Tabel 0-7 Kawasan Kumuh Prioritas 5

LUAS (HA)	LINGKUP ADMINISTRATIF			KEPENDUDUKAN		KOORDINAT						KEKUMUH AN		PERTIMBAN GAN LAIN		LEGALITAS TANAH	PRIORITAS
	RT/RW	KELURAHAN/ DESA	KECAMATAN/ DISTRIK	JUMLAH	KEPADATAN	X			Y			NILAI	TINGKAT	NILAI	TINGKAT		
						Dera jat	Me nit	Det ik	Dera jat	Me nit	Deti k						
3,55	1 / I	JABUNGAN	BANYUMANIK	198	<150 jiwa/Ha	110	27	1,07	-7	-4	-46,68	29	Ringan	3	Rendah	Legal	C5 / 9

LUAS (HA)	LINGKUP ADMINISTRATIF			KEPENDUDUKAN		KOORDINAT						KEKUMUHAN		PERTIMBANGAN LAIN		LEGALITAS TANAH	PRIORITAS
	RT/RW	KELURAHAN/ DESA	KECAMATAN/ DISTRIK	JUMLAH	KEPADATAN	X			Y			NILAI	TINGKAT	NILAI	TINGKAT		
						Derajat	Menit	Detik	Derajat	Menit	Detik						
2,59	2 / II			147	<150 jiwa/Ha	110	26	46,07	-7	-4	-42,71	18	Ringan	3	Rendah	Legal	C5 / 9
1,11	2 / IV			143	<150 jiwa/Ha	110	27	10,78	-7	-5	-12,93	24	Ringan	7	Sedang	Legal	C3 / 6
1,38	2 / V			120	<150 jiwa/Ha	110	26	56,69	-7	-5	-17,93	21	Ringan	3	Rendah	Legal	C5 / 9
3,10	3 / II			208	<150 jiwa/Ha	110	26	49,35	-7	-4	-45,67	23	Ringan	3	Rendah	Legal	C5 / 9
2,78	3 / III			141	<150 jiwa/Ha	110	26	52,02	-7	-5	-6,55	32	Ringan	3	Rendah	Legal	C5 / 9
0,92	3 / IV			108	<150 jiwa/Ha	110	27	10,24	-7	-5	-16,6	18	Ringan	7	Sedang	Legal	C3 / 6
1,14	3 / V			70	<150 jiwa/Ha	110	27	1,04	-7	-5	-17,03	27	Ringan	11	Tinggi	Legal	C1 / 3
1,93	4 / V			16	<150 jiwa/Ha	110	26	58,44	-7	-5	-13,63	27	Ringan	3	Rendah	Legal	C5 / 9

LUAS (HA)	LINGKUP ADMINISTRATIF			KEPENDUDUKAN		KOORDINAT						KEKUMUHAN		PERTIMBANGAN LAIN		LEGALITAS TANAH	PRIORITAS
	RT/RW	KELURAHAN/ DESA	KECAMATAN/DISTRIK	JUMLAH	KEPADATAN	X			Y			NILAI	TINGKAT	NILAI	TINGKAT		
						Derajat	Menit	Detik	Derajat	Menit	Detik						
2,32	1 / I	KARANGANYAR	TUGU	221	<150 jiwa/Ha	110	20	2,98	-6	-58	-14,8	24	Ringan	3	Rendah	Legal	C5 / 9
2,36	2 / I			190	<150 jiwa/Ha	110	19	57,97	-6	-58	-20,05	17	Ringan	3	Rendah	Legal	C5 / 9
2,43	3 / I			217	<150 jiwa/Ha	110	19	56,54	-6	-58	-22,06	19	Ringan	7	Sedang	Legal	C3 / 6
2,15	4 / I			268	<150 jiwa/Ha	110	19	55,62	-6	-58	-24,32	17	Ringan	7	Sedang	Legal	C3 / 6
4,21	6 / I			149	<150 jiwa/Ha	110	20	7,64	-6	-58	-13,9	18	Ringan	3	Rendah	Legal	C5 / 9
0,51	1 / II			88	151-200 Jiwa/Ha	110	20	0,36	-6	-58	-34,83	35	Ringan	5	Rendah	Legal	C5 / 9
1,93	1 / III			178	<150 jiwa/Ha	110	20	8,11	-6	-58	-32,92	29	Ringan	3	Rendah	Legal	C5 / 9
2,14	5 / III			166	<150 jiwa/Ha	110	20	20,03	-6	-58	-28,12	19	Ringan	3	Rendah	Legal	C5 / 9

LUAS (HA)	LINGKUP ADMINISTRATIF			KEPENDUDUKAN		KOORDINAT						KEKUMUH AN		PERTIMBAN GAN LAIN		LEGALI TAS TANAH	PRIORI TAS
	RT/ RW	KELURAH AN/ DESA	KECAMATAN/ DISTRIK	JUML AH	KEPADATA N	X			Y			NIL AI	TING KAT	NILA I	TING KAT		
						Dera jat	Me nit	Det ik	Dera jat	Me nit	Deti k						
1,21	8 / III			106	<150 jiwa/Ha	110	20	20,37	-6	-58	-31,48	33	Ringa n	3	Renda h	Legal	C5 / 9

7.2. PROGRAM PENINGKATAN KUALITAS KAWASAN PRIORITAS

Tabel 0-8 Program Peningkatan Kualitas Kawasan Prioritas 1

KAWASAN KUMUH			ASPEK YANG DIAMATI	KONDISI FAKTUAL DAN ISU TRATEGIS	KEBUTUHAN PENANGANAN			
NAMA KAWASAN	KECAMATAN	DESA/KELURAHAN			PENINGKATAN KUALITAS PERUMAHAN KUMUH DAN PERMUKIMAN KUMUH			
					KONSEP	STRATEGI	PROGRAM	KEGIATAN
Kawasan Dadapsari-Kuningan	Kecamatan Semarang Utara	Kelurahan Dadapsari	Bangunan Gedung	Bangunan Tidak Memenuhi Persyaratan Teknis	Peremajaan melalui redevelopmen t kawasan	Rehabilitasi bangunan gedung agar fungsi dan massa bangunan kembali seusai kondisi saat awal dibangun	Pengembangana n fisik	Rehabilitasi Rumah Tidak Layak Huni

KAWASAN KUMUH			ASPEK YANG DIAMATI	KONDISI FAKTUAL DAN ISU TRATEGIS	KEBUTUHAN PENANGANAN			
NAMA KAWASAN	KECAMATAN	DESA/KELURAHAN			PENINGKATAN KUALITAS PERUMAHAN KUMUH DAN PERMUKIMAN KUMUH			
					KONSEP	STRATEGI	PROGRAM	KEGIATAN
Luas Kawasan : 39,42 Ha		Kelurahan Kuningan	Jalan	Jalan sering tergenang	Peremajaan	Peningkatan kualitas jalan	Pengembangan fisik	Pembangunan Jalan
				Kondisi permukaan jalan yang rusak				Perbaikan Jalan
			Air Minum	Kondisi suplai air masih belum cukup dan kontinuitas kurang	Peremajaan	Penambahan sambungan PDAM	Pengembangan fisik	Pamsimas
								Sambungan PAM
			Drainase	System drainase belum terhubung dengan system kota	Peremajaan	Pompa Mobile	Pengembangan fisik	Pembangunan Pompa Mobile

KAWASAN KUMUH			ASPEK YANG DIAMATI	KONDISI FAKTUAL DAN ISU TRATEGIS	KEBUTUHAN PENANGANAN			
NAMA KAWASAN	KECAMATAN	DESA/KELURAHAN			PENINGKATAN KUALITAS PERUMAHAN KUMUH DAN PERMUKIMAN KUMUH			
					KONSEP	STRATEGI	PROGRAM	KEGIATAN
				Masih banyak saluran drainase yang rusak/tidak berfungsi dengan optimal		Pembangunan drainase tersier		Pembangunan Rumah Pompa
						Penambahan sumur resapan		Pembangunan Drainase Tersier
								Perbaikan Drainase Tersier
								Penambahan Sumur Resapan
			Air Limbah	Masih kurangnya prasarana sanitasi dan penyediaan septictank	Peremajaan	Pembuatan IPAL komunal dan sambungan IPAL rumah tangga	Pengembangan fisik	Pembuatan IPAL Komunal

KAWASAN KUMUH			ASPEK YANG DIAMATI	KONDISI FAKTUAL DAN ISU TRATEGIS	KEBUTUHAN PENANGANAN			
NAMA KAWASAN	KECAMATAN	DESA/KELURAHAN			PENINGKATAN KUALITAS PERUMAHAN KUMUH DAN PERMUKIMAN KUMUH			
					KONSEP	STRATEGI	PROGRAM	KEGIATAN
				Masih adanya air limbah yang terbuang ke saluran				Sambungan IPAL Rumah Tangga
			Persampahan	Kurangnya pemeliharaan sarana persampahan	Peremajaan	Pengadaan TPS Mobile	Pengembangan fisik	Jadwal Pengangkutan Rutin
				Kurangnya kesadaran masyarakat terhadap pengelolaan sampah dan pemeliharaan kesehatan lingkungan		Jadwal pengangkutan rutin		Penyediaan Bak Sampah
								Pengadaan TPS Mobile
			Ruang Terbuka Hijau	Komposisi RTH masih minim	Peremajaan	Peningkatan koefisien hijau di kawasan	Pengembangan fisik	Peningkatan Koefisien Hijau

KAWASAN KUMUH			ASPEK YANG DIAMATI	KONDISI FAKTUAL DAN ISU TRATEGIS	KEBUTUHAN PENANGANAN			
NAMA KAWASAN	KECAMATAN	DESA/KELURAHAN			PENINGKATAN KUALITAS PERUMAHAN KUMUH DAN PERMUKIMAN KUMUH			
					KONSEP	STRATEGI	PROGRAM	KEGIATAN
								Kampung Melayu sebagai fasum RTP
								Kali Semarang sebagai titik embrio sabuk hijau
			Proteksi Kebakaran	Tidak adanya sistem proteksi kebakaran di kawasan permukiman	Peremajaan	Integrasi jaringan pemadam kebakaran dengan jaringan air bersih/rumah pompa	Pengembangan fisik	Integrasi Jaringan Pemadam
				Bangunan hunian padat dan banyak gang sempit				

Tabel 0-9 Program Peningkatan Kualitas Kawasan Prioritas 2

KAWASAN KUMUH			ASPEK YANG DIAMATI	KONDISI FAKTUAL DAN ISU TRATEGIS	KEBUTUHAN PENANGANAN			
NAMA KAWASAN	KECAMATAN	DESA/KELURAHAN			PENINGKATAN KUALITAS PERUMAHAN KUMUH DAN PERMUKIMAN KUMUH			
					KONSEP	STRATEGI	PROGRAM	KEGIATAN
Kawasan Jatibarang	Kecamatan Mijen	Kelurahan Jatibarang	Bangunan Gedung	Bangunan Tidak Memenuhi Persyaratan Teknis	Peremajaan melalui redevelopment kawasan	Rehabilitasi bangunan gedung agar fungsi dan massa bangunan kembali sesuai kondisi saat awal dibangun	Pengembangan fisik	Rehabilitasi Rumah Tidak Layak Huni
Luas Kawasan : 25,62 Ha			Jalan	Jalan sering tergenang	Peremajaan	Peningkatan kualitas jalan	Pengembangan fisik	Pembangunan Jalan
				Kondisi permukaan jalan yang rusak				Perbaikan Jalan
			Air Minum	Kondisi suplai air masih belum cukup dan kontinuitas kurang	Peremajaan	Penambahan sambungan PDAM	Pengembangan fisik	Pamsimas
								Sambungan PAM
			Drainase	System drainase belum terhubung dengan system kota	Peremajaan	Pompa Mobile	Pengembangan fisik	Pembangunan Pompa Mobile

				Masih banyak saluran drainase yang rusak/tidak berfungsi dengan optimal		Pembangunan drainsae tersier		Pembangun an Rumah Pompa
						Penambahan sumur resapan		Pembangun an Drainase Tersier
								Perbaikan Drainase Tersier
								Penambah an Sumur Resapan
			Air Limbah	Masih kurangnya prasarana sanitasi dan penyediaan septictank	Peremajaan	Pembuatan IPAL komunal dan sambungan IPAL rumah tangga	Pengemban gan fisik	Pembuatan IPAL Komunal
				Masih adanya air limbah yang terbuang ke saluran				Sambunga n IPAL Rumah Tangga
			Persampah an	Kurangnya pemeliharaan sarana persampahan	Peremajaan	Pengadaan TPS Mobile	Pengemban gan fisik	Jadwal Pengangkut an Rutin

				Kurangnya kesadaran masyarakat terhadap pengelolaan sampah dan pemeliharaan kesehatan lingkungan		Jadwal pengangkutan rutin		Penyediaan Bak Sampah
								Pengadaan TPS Mobile
			Ruang Terbuka Hijau	Komposisi RTH masih minim	Peremajaan	Peningkatan koefisien hijau di kawasan	Pengembangan fisik	Peningkatan Koefisien Hijau
								Hutan Karet sebagai titik embrio sabuk hijau kampung
								Kampung Pande Besi sebagai titik embrio sabuk hijau kampung
			Proteksi Kebakaran	Tidak adanya sistem proteksi kebakaran di kawasan permukiman	Peremajaan	Integrasi jaringan pemadam kebakaran dengan jaringan air bersih/rumah pompa	Pengembangan fisik	Integrasi Jaringan Pemadam

				Bangunan hunian padat dan banyak gang sempit				
Kawasan Tambangan	Kecamatan Mijen	Kelurahan Tambangan	Bangunan Gedung	Bangunan Tidak Memenuhi Persyaratan Teknis	Peremajaan melalui redevelopmer t kawasan	Rehabilitasi bangunan gedung agar fungsi dan massa bangunan kembali seusai kondisi saat awal dibangun	Pengembangan fisik	Rehabilitasi Rumah Tidak Layak Huni
Luas Kawasan : 19,62 Ha			Jalan	Jalan sering tergenang	Peremajaan	Peningkatan kualitas jalan	Pengembangan fisik	Pembangunan Jalan
				Kondisi permukaan jalan yang rusak				Perbaikan Jalan
			Air Minum	Kondisi suplai air masih belum cukup dan kontinuitas kurang	Peremajaan	Penambahan sambungan PDAM	Pengembangan fisik	Pamsimas
								Sambungan PAM
			Drainase	System drainase belum terhubung dengan system kota	Peremajaan	Pompa Mobile	Pengembangan fisik	Pembangunan Pompa Mobile
				Masih banyak saluran drainase yang rusak/tidak berfungsi dengan optimal		Pembangunan drainsae tersier		Pembangunan Rumah Pompa
						Penambahan sumur resapan		Pembangunan

								Drainase Tersier
								Perbaikan Drainase Tersier
								Penambahan Sumur Resapan
			Air Limbah	Masih kurangnya prasarana sanitasi dan penyediaan septictank	Peremajaan	Pembuatan IPAL komunal dan sambungan IPAL rumah tangga	Pengembangan fisik	Pembuatan IPAL Komunal
				Masih adanya air limbah yang terbuang ke saluran				Sambungan IPAL Rumah Tangga
			Persampahan	Kurangnya pemeliharaan sarana persampahan	Peremajaan	Pengadaan TPS Mobile	Pengembangan fisik	Jadwal Pengangkutan Rutin
				Kurangnya kesadaran masyarakat terhadap pengelolaan sampah dan pemeliharaan kesehatan lingkungan		Jadwal pengangkutan rutin		Penyediaan Bak Sampah
								Pengadaan TPS Mobile

			Ruang Terbuka Hijau	Komposisi RTH masih minim	Peremajaan	Peningkatan koefisien hijau di kawasan	Pengembangan fisik	Peningkatan Koefisien Hijau
								Kampung Sawah sebagai titik embrio pariwisata dan ruang terbuka
			Proteksi Kebakaran	Tidak adanya sistem proteksi kebakaran di kawasan permukiman	Pemberdayaan Masyarakat	Integrasi jaringan pemadam kebakaran dengan jaringan air bersih/rumah pompa	Pengembangan fisik	Integrasi Jaringan Pemadam
				Bangunan hunian padat dan banyak gang sempit				

Tabel 0-10 Program Peningkatan Kualitas Kawasan Prioritas 3

KAWASAN KUMUH			ASPEK YANG DIAMATI	KONDISI FAKTUAL DAN ISU TRATEGIS	KEBUTUHAN PENANGANAN			
NAMA KAWASAN	KECAMATAN	DESA/KELURAHAN			PENINGKATAN KUALITAS PERUMAHAN KUMUH DAN PERMUKIMAN KUMUH			
					KONSEP	STRATEGI	PROGRAM	KEGIATAN
Kawasan Tanjung Mas	Kecamatan Semarang Utara	Kelurahan Tanjung Mas	Bangunan Gedung	Bangunan Tidak Memenuhi Persyaratan Teknis	Peremajaan melalui redevelopment kawasan	Rehabilitasi bangunan gedung agar fungsi dan massa bangunan kembali sesuai kondisi saat awal dibangun	Pengembangan fisik	Rehabilitasi Rumah Tidak Layak Huni
Luas Kawasan : 17,34 Ha			Jalan	Jalan sering tergenang	Peremajaan	Peningkatan kualitas jalan	Pengembangan fisik	Pembangunan Jalan
				Kondisi permukaan jalan yang rusak				Perbaikan Jalan
			Air Minum	Kondisi suplai air masih belum cukup dan kontinuitas kurang	Peremajaan	Penambahan sambungan PDAM	Pengembangan fisik	Pamsimas

KAWASAN KUMUH			ASPEK YANG DIAMATI	KONDISI FAKTUAL DAN ISU TRATEGIS	KEBUTUHAN PENANGANAN			
NAMA KAWASAN	KECAMATAN	DESA/KELURAHAN			PENINGKATAN KUALITAS PERUMAHAN KUMUH DAN PERMUKIMAN KUMUH			
					KONSEP	STRATEGI	PROGRAM	KEGIATAN
								Sambungan PAM
			Drainase	System drainase belum terhubung dengan system kota	Peremajaan	Pompa Mobile	Pengembangan fisik	Pembangunan Pompa Mobile
				Masih banyak saluran drainase yang rusak/tidak berfungsi dengan optimal		Pembangunan drainsae tersier		Pembangunan Rumah Pompa
						Penambahan sumur resapan		Pembangunan Drainase Tersier
								Perbaiki Drainase Tersier

KAWASAN KUMUH			ASPEK YANG DIAMATI	KONDISI FAKTUAL DAN ISU TRATEGIS	KEBUTUHAN PENANGANAN			
NAMA KAWASAN	KECAMATAN	DESA/KELURAHAN			PENINGKATAN KUALITAS PERUMAHAN KUMUH DAN PERMUKIMAN KUMUH			
					KONSEP	STRATEGI	PROGRAM	KEGIATAN
								Penambahan Sumur Resapan
			Air Limbah	Masih kurangnya prasarana sanitasi dan penyediaan septictank	Peremajaan	Pembuatan IPAL komunal dan sambungan IPAL rumah tangga	Pengembangan fisik	Pembuatan IPAL Komunal
				Masih adanya air limbah yang terbuang ke saluran				Sambungan IPAL Rumah Tangga
			Persampahan	Kurangnya pemeliharaan sarana persampahan	Peremajaan	Pengadaan TPS Mobile	Pengembangan fisik	Jadwal Pengangkutan Rutin
				Kurangnya kesadaran masyarakat terhadap pengelolaan		Jadwal pengangkutan rutin		Penyediaan Bak Sampah

KAWASAN KUMUH			ASPEK YANG DIAMATI	KONDISI FAKTUAL DAN ISU STRATEGIS	KEBUTUHAN PENANGANAN			
NAMA KAWASAN	KECAMATAN	DESA/KELURAHAN			PENINGKATAN KUALITAS PERUMAHAN KUMUH DAN PERMUKIMAN KUMUH			
					KONSEP	STRATEGI	PROGRAM	KEGIATAN
				sampah dan pemeliharaan kesehatan lingkungan				
								Pengadaan TPS Mobile
			Ruang Terbuka Hijau	Komposisi RTH masih minim	Peremajaan	Peningkatan koefisien hijau di kawasan	Pengembangan fisik	Peningkatan Koefisien Hijau
						Kampung Mangga sebagai titik embrio sabuk hijau kampung		
			Proteksi Kebakaran	Tidak adanya sistem proteksi kebakaran di kawasan permukiman	Peremajaan	Integrasi jaringan pemadam kebakaran dengan jaringan air bersih/rumah pompa	Pengembangan fisik	Integrasi Jaringan Pemadam

KAWASAN KUMUH			ASPEK YANG DIAMATI	KONDISI FAKTUAL DAN ISU STRATEGIS	KEBUTUHAN PENANGANAN			
NAMA KAWASAN	KECAMATAN	DESA/KELURAHAN			PENINGKATAN KUALITAS PERUMAHAN KUMUH DAN PERMUKIMAN KUMUH			
					KONSEP	STRATEGI	PROGRAM	KEGIATAN
				Bangunan hunian padat dan banyak gang sempit				
			Land Subsidence	Permukiman rawan terdampak penurunan muka tanah	Peremajaan/Permukiman Kembali	Penambahan resapan	Pengembangan Fisik	Penambahan Resapan pada Wilayah Hulu
						Penanaman bakau/mangrove di sekitar pesisir		Pembuatan regulasi untuk pembatasan penggunaan air tanah oleh industri dan komersil
						Penanganan secara geoteknik		Perbaikan sistem pendataan struktur pemantauan mengenai

KAWASAN KUMUH			ASPEK YANG DIAMATI	KONDISI FAKTUAL DAN ISU STRATEGIS	KEBUTUHAN PENANGANAN			
NAMA KAWASAN	KECAMATAN	DESA/KELURAHAN			PENINGKATAN KUALITAS PERUMAHAN KUMUH DAN PERMUKIMAN KUMUH			
					KONSEP	STRATEGI	PROGRAM	KEGIATAN
								sumur-sumur di Kota Semarang
								Pembangunan fasilitas penyediaan sumber air alternatif
								Penyediaan lahan di pesisir untuk penanaman mangrove/bakau

Tabel 0-11 Program Peningkatan Kualitas Kawasan Prioritas 4

KAWASAN KUMUH			ASPEK YANG DIAMATI	KONDISI FAKTUAL DAN ISU TRATEGIS	KEBUTUHAN PENANGANAN			
NAMA KAWASAN	KECAMATAN	DESA/KELURAHAN			PENINGKATAN KUALITAS PERUMAHAN KUMUH DAN PERMUKIMAN KUMUH			
					KONSEP	STRATEGI	PROGRAM	KEGIATAN
Kawasan Banjardowo	Kecamatan Genuk	Kelurahan Genuk	Bangunan Gedung	Bangunan Tidak Memenuhi Persyaratan Teknis	Peremajaan melalui redevelopm ent kawasan	Rehabilitasi bangunan gedung agar fungsi dan massa bangunan kembali sesuai kondisi saat awal dibangun	Pengembangan fisik	Rehabilitasi Rumah Tidak Layak Huni
Luas Kawasan : 28,15 Ha			Jalan	Jalan sering tergenang	Peremajaan	Peningkatan kualitas jalan	Pengembangan fisik	Pembangunan Jalan
				Kondisi permukaan jalan yang rusak				Perbaikan Jalan
			Air Minum	Kondisi suplai air masih belum cukup dan kontinuitas kurang	Peremajaan	Penambahan sambungan PDAM	Pengembangan fisik	Pamsimas
								Sambungan PAM
			Drainase	System drainase belum terhubung dengan system kota	Peremajaan	Pompa Mobile	Pengembangan fisik	Pembangunan Pompa Mobile

KAWASAN KUMUH			ASPEK YANG DIAMATI	KONDISI FAKTUAL DAN ISU TRATEGIS	KEBUTUHAN PENANGANAN			
NAMA KAWASAN	KECAMATAN	DESA/KELURAHAN			PENINGKATAN KUALITAS PERUMAHAN KUMUH DAN PERMUKIMAN KUMUH			
					KONSEP	STRATEGI	PROGRAM	KEGIATAN
				Masih banyak saluran drainase yang rusak/tidak berfungsi dengan optimal		Pembangunan drainsae tersier		Pembangunan Rumah Pompa
						Penambahan sumur resapan		Pembangunan Drainase Tersier
								Perbaikan Drainase Tersier
								Penambahan Sumur Resapan
			Air Limbah	Masih kurangnya prasarana sanitasi dan penyediaan septictank	Peremajaan	Pembuatan IPAL komunal dan sambungan IPAL rumah tangga	Pengembangan fisik	Pembuatan IPAL Komunal
				Masih adanya air limbah yang terbuang ke saluran				Sambungan IPAL Rumah Tangga

KAWASAN KUMUH			ASPEK YANG DIAMATI	KONDISI FAKTUAL DAN ISU TRATEGIS	KEBUTUHAN PENANGANAN			
NAMA KAWASAN	KECAMATAN	DESA/KELURAHAN			PENINGKATAN KUALITAS PERUMAHAN KUMUH DAN PERMUKIMAN KUMUH			
					KONSEP	STRATEGI	PROGRAM	KEGIATAN
			Persampahan	Kurangnya pemeliharaan sarana persampahan	Peremajaan	Pengadaan TPS Mobile	Pengembangan fisik	Jadwal Pengangkutan Rutin
				Kurangnya kesadaran masyarakat terhadap pengelolaan sampah dan pemeliharaan kesehatan lingkungan		Jadwal pengangkutan rutin		Penyediaan Bak Sampah
								Pengadaan TPS Mobile
			Ruang Terbuka Hijau	Komposisi RTH masih minim	Peremajaan	Peningkatan koefisien hijau di kawasan	Pengembangan fisik	Peningkatan Koefisien Hijau
								Kampung Mangga sebagai titik embrio sabuk hijau kampung

KAWASAN KUMUH			ASPEK YANG DIAMATI	KONDISI FAKTUAL DAN ISU TRATEGIS	KEBUTUHAN PENANGANAN			
NAMA KAWASAN	KECAMATAN	DESA/KELURAHAN			PENINGKATAN KUALITAS PERUMAHAN KUMUH DAN PERMUKIMAN KUMUH			
					KONSEP	STRATEGI	PROGRAM	KEGIATAN
			Proteksi Kebakaran	Tidak adanya sistem proteksi kebakaran di kawasan permukiman	Peremajaan	Integrasi jaringan pemadam kebakaran dengan jaringan air bersih/rumah pompa	Pengembangan fisik	Integrasi Jaringan Pemadam
				Bangunan hunian padat dan banyak gang sempit				
Kawasan Jabungan	Kecamatan Banyumanik	Kelurahan Jabungan	Bangunan Gedung	Bangunan Tidak Memenuhi Persyaratan Teknis	Peremajaan melalui redevelopmen kawasan	Rehabilitasi bangunan gedung agar fungsi dan massa bangunan kembali sesuai kondisi saat awal dibangun	Pengembangan fisik	Rehabilitasi Rumah Tidak Layak Huni
Luas Kawasan : 18,50 Ha			Jalan	Jalan sering tergenang	Peremajaan	Peningkatan kualitas jalan	Pengembangan fisik	Pembangunan Jalan
				Kondisi permukaan jalan yang rusak				Perbaikan Jalan

KAWASAN KUMUH			ASPEK YANG DIAMATI	KONDISI FAKTUAL DAN ISU TRATEGIS	KEBUTUHAN PENANGANAN			
NAMA KAWASAN	KECAMATAN	DESA/KELURAHAN			PENINGKATAN KUALITAS PERUMAHAN KUMUH DAN PERMUKIMAN KUMUH			
					KONSEP	STRATEGI	PROGRAM	KEGIATAN
			Air Minum	Kondisi suplai air masih belum cukup dan kontinuitas kurang	Peremajaan	Penambahan sambungan PDAM	Pengembangan fisik	Pamsimas
								Sambungan PAM
			Drainase	System drainase belum terhubung dengan system kota	Peremajaan	Pompa Mobile	Pengembangan fisik	Pembangunan Pompa Mobile
				Masih banyak saluran drainase yang rusak/tidak berfungsi dengan optimal		Pembangunan drainsae tersier		Pembangunan Rumah Pompa
						Penambahan sumur resapan		Pembangunan Drainase Tersier
								Perbaikan Drainase Tersier
								Penambahan Sumur Resapan

KAWASAN KUMUH			ASPEK YANG DIAMATI	KONDISI FAKTUAL DAN ISU TRATEGIS	KEBUTUHAN PENANGANAN			
NAMA KAWASAN	KECAMATAN	DESA/KELURAHAN			PENINGKATAN KUALITAS PERUMAHAN KUMUH DAN PERMUKIMAN KUMUH			
					KONSEP	STRATEGI	PROGRAM	KEGIATAN
			Air Limbah	Masih kurangnya prasarana sanitasi dan penyediaan septictank	Peremajaan	Pembuatan IPAL komunal dan sambungan IPAL rumah tangga	Pengembangan fisik	Pembuatan IPAL Komunal
				Masih adanya air limbah yang terbuang ke saluran				Sambungan IPAL Rumah Tangga
			Persampahan	Kurangnya pemeliharaan sarana persampahan	Peremajaan	Pengadaan TPS Mobile	Pengembangan fisik	Jadwal Pengangkutan Rutin
				Kurangnya kesadaran masyarakat terhadap pengelolaan sampah dan pemeliharaan kesehatan lingkungan		Jadwal pengangkutan rutin		Penyediaan Bak Sampah
								Pengadaan TPS Mobile
			Ruang Terbuka Hijau	Komposisi RTH masih minim	Peremajaan	Peningkatan koefisien hijau di kawasan	Pengembangan fisik	Peningkatan Koefisien Hijau

KAWASAN KUMUH			ASPEK YANG DIAMATI	KONDISI FAKTUAL DAN ISU TRATEGIS	KEBUTUHAN PENANGANAN			
NAMA KAWASAN	KECAMATAN	DESA/KELURAHAN			PENINGKATAN KUALITAS PERUMAHAN KUMUH DAN PERMUKIMAN KUMUH			
					KONSEP	STRATEGI	PROGRAM	KEGIATAN
			Proteksi Kebakaran	Tidak adanya sistem proteksi kebakaran di kawasan permukiman	Peremajaan	Integrasi jaringan pemadam kebakaran dengan jaringan air bersih/rumah pompa	Pengembangan fisik	Integrasi Jaringan Pemadam
				Bangunan hunian padat dan banyak gang sempit				
			Rawan Bencana	Berada pada topografi yang curam dan rawan tanah longsor	Peremajaan	Penambahan jalur evakasi dan titik kumpul	Pengembangan fisik	Penambahan Jalur Evakuasi Bencana Alam
								Pembuatan Lokasi Titik Kumpul yang Aman untuk Bencana Alam

Tabel 0-12 Program Peningkatan Kualitas Kawasan Prioritas 5

KAWASAN KUMUH			ASPEK YANG DIAMATI	KONDISI FAKTUAL DAN ISU TRATEGIS	KEBUTUHAN PENANGANAN			
NAMA KAWASAN	KECAMATAN	DESA/KELURAHAN			PENINGKATAN KUALITAS PERUMAHAN KUMUH DAN PERMUKIMAN KUMUH			
					KONSEP	STRATEGI	PROGRAM	KEGIATAN
Kawasan Jabungan	Kecamatan Banyuwani	Kelurahan Jabungan	Bangunan Gedung	Bangunan Tidak Memenuhi Persyaratan Teknis	Peremajaan melalui redevelopm ent kawasan	Rehabilitasi bangunan gedung agar fungsi dan massa bangunan kembali sesuai kondisi saat awal dibangun	Pengembangan fisik	Rehabilitasi Rumah Tidak Layak Huni
Luas Kawasan : 18,50 Ha			Jalan	Jalan sering tergenang	Peremajaan	Peningkatan kualitas jalan	Pengembangan fisik	Pembangunan Jalan
				Kondisi permukaan jalan yang rusak				Perbaikan Jalan
			Air Minum	Kondisi suplai air masih belum cukup dan kontinuitas kurang	Peremajaan	Penambahan sambungan PDAM	Pengembangan fisik	Pamsimas
								Sambungan PAM
			Drainase	System drainase belum terhubung dengan system kota	Peremajaan	Pompa Mobile	Pengembangan fisik	Pembangunan Pompa Mobile

KAWASAN KUMUH			ASPEK YANG DIAMATI	KONDISI FAKTUAL DAN ISU TRATEGIS	KEBUTUHAN PENANGANAN			
NAMA KAWASAN	KECAMATAN	DESA/KELURAHAN			PENINGKATAN KUALITAS PERUMAHAN KUMUH DAN PERMUKIMAN KUMUH			
					KONSEP	STRATEGI	PROGRAM	KEGIATAN
				Masih banyak saluran drainase yang rusak/tidak berfungsi dengan optimal		Pembangunan drainsae tersier		Pembangunan Rumah Pompa
						Penambahan sumur resapan		Pembangunan Drainase Tersier
								Perbaikan Drainase Tersier
								Penambahan Sumur Resapan
			Air Limbah	Masih kurangnya prasarana sanitasi dan penyediaan septictank	Peremajaan	Pembuatan IPAL komunal dan sambungan IPAL rumah tangga	Pengembangan fisik	Pembuatan IPAL Komunal

KAWASAN KUMUH			ASPEK YANG DIAMATI	KONDISI FAKTUAL DAN ISU TRATEGIS	KEBUTUHAN PENANGANAN			
NAMA KAWASAN	KECAMATAN	DESA/KELURAHAN			PENINGKATAN KUALITAS PERUMAHAN KUMUH DAN PERMUKIMAN KUMUH			
					KONSEP	STRATEGI	PROGRAM	KEGIATAN
				Masih adanya air limbah yang terbuang ke saluran				Sambungan IPAL Rumah Tangga
			Persampahan	Kurangnya pemeliharaan sarana persampahan	Peremajaan	Pengadaan TPS Mobile	Pengembangan fisik	Jadwal Pengangkutan Rutin
				Kurangnya kesadaran masyarakat terhadap pengelolaan sampah dan pemeliharaan kesehatan lingkungan		Jadwal pengangkutan rutin		Penyediaan Bak Sampah
								Pengadaan TPS Mobile
			Ruang Terbuka Hijau	Komposisi RTH masih minim	Peremajaan	Peningkatan koefisien hijau di kawasan	Pengembangan fisik	Peningkatan Koefisien Hijau

KAWASAN KUMUH			ASPEK YANG DIAMATI	KONDISI FAKTUAL DAN ISU TRATEGIS	KEBUTUHAN PENANGANAN			
NAMA KAWASAN	KECAMATAN	DESA/KELURAHAN			PENINGKATAN KUALITAS PERUMAHAN KUMUH DAN PERMUKIMAN KUMUH			
					KONSEP	STRATEGI	PROGRAM	KEGIATAN
			Proteksi Kebakaran	Tidak adanya sistem proteksi kebakaran di kawasan permukiman	Peremajaan	Integrasi jaringan pemadam kebakaran dengan jaringan air bersih/rumah pompa	Pengembangan fisik	Integrasi Jaringan Pemadam
				Bangunan hunian padat dan banyak gang sempit				
			Rawan Bencana	Berada pada topografi yang curam dan rawan tanah longsor	Peremajaan	Penambahan jalur evakasi dan titik kumpul	Pengembangan fisik	Penambahan Jalur Evakuasi Bencana Alam
								Pembuatan Lokasi Titik Kumpul yang Aman untuk Bencana Alam

KAWASAN KUMUH			ASPEK YANG DIAMATI	KONDISI FAKTUAL DAN ISU TRATEGIS	KEBUTUHAN PENANGANAN			
NAMA KAWASAN	KECAMATAN	DESA/KELURAHAN			PENINGKATAN KUALITAS PERUMAHAN KUMUH DAN PERMUKIMAN KUMUH			
					KONSEP	STRATEGI	PROGRAM	KEGIATAN
Kawasan Karanganyar	Kecamatan Tugu	Kelurahan Karanganyar	Bangunan Gedung	Bangunan Tidak Memenuhi Persyaratan Teknis	Peremajaan melalui redevelopment kawasan	Rehabilitasi bangunan gedung agar fungsi dan massa bangunan kembali sesuai kondisi saat awal dibangun	Pengembangan fisik	Rehabilitasi Rumah Tidak Layak Huni
Luas Kawasan : 19,25 Ha			Jalan	Jalan sering tergenang	Peremajaan	Peningkatan kualitas jalan	Pengembangan fisik	Pembangunan Jalan
				Kondisi permukaan jalan yang rusak				Perbaikan Jalan
			Air Minum	Kondisi suplai air masih belum cukup dan kontinuitas kurang	Peremajaan	Penambahan sambungan PDAM	Pengembangan fisik	Pamsimas
								Sambungan PAM
			Drainase	System drainase belum terhubung dengan system kota	Peremajaan	Pompa Mobile	Pengembangan fisik	Pembangunan Pompa Mobile

KAWASAN KUMUH			ASPEK YANG DIAMATI	KONDISI FAKTUAL DAN ISU TRATEGIS	KEBUTUHAN PENANGANAN			
NAMA KAWASAN	KECAMATAN	DESA/KELURAHAN			PENINGKATAN KUALITAS PERUMAHAN KUMUH DAN PERMUKIMAN KUMUH			
					KONSEP	STRATEGI	PROGRAM	KEGIATAN
				Masih banyak saluran drainase yang rusak/tidak berfungsi dengan optimal		Pembangunan drainsae tersier		Pembangunan Rumah Pompa
						Penambahan sumur resapan		Pembangunan Drainase Tersier
								Perbaikan Drainase Tersier
								Penambahan Sumur Resapan
			Air Limbah	Masih kurangnya prasarana sanitasi dan penyediaan septictank	Peremajaan	Pembuatan IPAL komunal dan sambungan IPAL rumah tangga	Pengembangan fisik	Pembuatan IPAL Komunal
				Masih adanya air limbah yang terbuang ke saluran				Sambungan IPAL Rumah Tangga

KAWASAN KUMUH			ASPEK YANG DIAMATI	KONDISI FAKTUAL DAN ISU TRATEGIS	KEBUTUHAN PENANGANAN			
NAMA KAWASAN	KECAMATAN	DESA/KELURAHAN			PENINGKATAN KUALITAS PERUMAHAN KUMUH DAN PERMUKIMAN KUMUH			
					KONSEP	STRATEGI	PROGRAM	KEGIATAN
			Persampahan	Kurangnya pemeliharaan sarana persampahan	Peremajaan	Pengadaan TPS Mobile	Pengembangan fisik	Jadwal Pengangkutan Rutin
				Kurangnya kesadaran masyarakat terhadap pengelolaan sampah dan pemeliharaan kesehatan lingkungan		Jadwal pengangkutan rutin		Penyediaan Bak Sampah
								Pengadaan TPS Mobile
			Ruang Terbuka Hijau	Komposisi RTH masih minim	Peremajaan	Peningkatan koefisien hijau di kawasan	Pengembangan fisik	Peningkatan Koefisien Hijau
						Kampung Mangga sebagai titik embrio sabuk hijau kampung		

KAWASAN KUMUH			ASPEK YANG DIAMATI	KONDISI FAKTUAL DAN ISU TRATEGIS	KEBUTUHAN PENANGANAN			
NAMA KAWASAN	KECAMATAN	DESA/KELURAHAN			PENINGKATAN KUALITAS PERUMAHAN KUMUH DAN PERMUKIMAN KUMUH			
					KONSEP	STRATEGI	PROGRAM	KEGIATAN
			Proteksi Kebakaran	Tidak adanya sistem proteksi kebakaran di kawasan permukiman	Peremajaan	Integrasi jaringan pemadam kebakaran dengan jaringan air bersih/rumah pompa	Pengembangan fisik	Integrasi Jaringan Pemadam
				Bangunan hunian padat dan banyak gang sempit				

7.3. RENCANA AKSI PROGRAM PENINGKATAN PERMUKIMAN KUMUH

Tabel 0-13 Rencana Aksi Program Peningkatan Permukiman Kumuh Skala Kawasan

NAMA KAWASAN	LUAS	ASPEK KEKUMUHAN/JENIS KEGIATAN	SATUAN	VOLUME	HARGA SATUAN	TOTAL BIAYA	TAHUN PENANGANAN					SUMBER PENDANAAN	FOTO LOKASI KEGIATAN	RENCANA LELANG
							2022	2023	2024	2025	2026			
PRORITAS 1	39,42 Ha					157800490								
Kawasan Dadapsari-Kuningan		Bangunan Gedung				250000								

NAMA KAWASAN	LUAS	ASPEK KEKUMUHAN/JENIS KEGIATAN	SAT UAN	VOL UME	HAR GA SAT UAN	TOTAL BIAYA	TAHUN PENANGANAN					SUMBE R PENDA NAAN	FOTO LOKA SI KEGIA TAN	REN CANA LELA NG
							2022	2023	2024	2025	2026			
Kelurahan Dadapsari	:	Rehabilitasi Rumah Tidak Layak Huni	unit	16	150 00	24000 0	6000 0	6000 0	6000 0	6000 0		APBN, APBD-II		
		Jalan Lingkungan				10000								
		Perbaiki Jalan	m	150	0	0	0	0	0	0	0	APBN, APBD-II		
		Drainase Lingkungan				10000								
		Perbaiki Drainase Tersier	m	180	0	0	0	0	0	0	0	APBN, APBD-II		
		Penambahan Sumur	titik		0	0	0	0	0			APBN, APBD-II		
		Air Limbah				10000								
		Pembuatan IPAL Komunal	unit	2	0	0	0	0	0	0		APBN, APBD-II		
		Sambungan IPAL Rumah Tangga	SR	36	0	0	0	0	0	0		APBN, APBD-II		
		Proteksi Kebakaran				10490								
		Integrasi Jaringan Pemadan Kebakaran	ls	1	490	490	163	163	163			APBN, APBD-II		
		RTH				15751 0000								

NAMA KAWASAN	LUAS	ASPEK KEKUMUHAN/JENIS KEGIATAN	SAT UAN	VOL UME	HAR GA SAT UAN	TOTAL BIAYA	TAHUN PENANGANAN					SUMBE R PENDA NAAN	FOTO LOKA SI KEGIA TAN	REN CANA LELA NG
							2022	2023	2024	2025	2026			
		Peningkatan Koefisien Hijau	m ²	9000	17500	157500000	31500000	31500000	31500000	31500000	31500000	APBN, APBD-II		
						160250490								
Kelurahan Kuningan :		Bangunan Gedung				2680000								
		Rehabilitasi Rumah Tidak Layak Huni	unit	178	15000	2670000	667500	667500	667500	667500		APBN, APBD-II		
		Jalan Lingkungan				10000								
		Pembangunan Jalan	m	100	0	0	0	0	0			APBN, APBD-II		
		Perbaikan Jalan	m	2385	0	0	0	0	0	0	0	APBN, APBD-II		
		Air Minum				10000								
		Pengadaan Pamsimas	unit	2	0	0	0	0	0			APBN, APBD-II		
		Drainase Lingkungan				10000								
		Pembangunan Pompa Mobile	unit		0	0	0	0	0	0	0	APBN, APBD-II		
		Pembangunan Rumah Pompa	unit	1	0	0	0	0	0			APBN, APBD-II		

NAMA KAWASAN	LUAS	ASPEK KEKUMUHAN/JENIS KEGIATAN	SAT UAN	VOL UME	HAR GA SAT UAN	TOTAL BIAYA	TAHUN PENANGANAN					SUMBE R PENDA NAAN	FOTO LOKA SI KEGIA TAN	REN CANA LELA NG
							2022	2023	2024	2025	2026			
		Pembangunan Drainase	m	130	0	0	0	0	0	0		APBN, APBD-II		
		Perbaikan Drainase Tersier	m	2768	0	0	0	0	0	0	0	APBN, APBD-II		
		Penambahan Sumur	titik		0	0	0	0	0			APBN, APBD-II		
		Air Limbah				10000								
		Pembuatan IPAL Komunal	unit	3	0	0	0	0	0	0		APBN, APBD-II		
		Sambungan IPAL Rumah Tangga	SR	62	0	0	0	0	0	0		APBN, APBD-II		
		Persampahan				10000								
		Jadwal Pengangkutan Rutin	ls	1	0	0	0	0	0	0		APBN, APBD-II		
		Penyediaan Bak Sampah	unit	9	0	0	0	0	0	0		APBN, APBD-II		
		Pengadaan TPS Mobile	unit	2	0	0	0	0	0	0		APBN, APBD-II		
		Proteksi Kebakaran				10490								
		Integrasi Jaringan Pemadam Kebakaran	ls	1	490	490	163	163	163			APBN, APBD-II		

NAMA KAWASAN	LUAS	ASPEK KEKUMUHAN/JENIS KEGIATAN	SAT UAN	VOL UME	HAR GA SAT UAN	TOTAL BIAYA	TAHUN PENANGANAN					SUMBE R PENDA NAAN	FOTO LOKA SI KEGIA TAN	REN CANA LELA NG
							2022	2023	2024	2025	2026			
		RTH				15751 0000								
		Peningkatan Koefisien Hijau	m ²	9000	175 00	15750 0000	3150 0000	3150 0000	3150 0000	3150 0000	3150 0000	APBN, APBD-II		
PRORITAS 2	25,6 2 Ha					16236 5490								
Kawasan Jatibarang		Bangunan Gedung				47950 00								
Kelurahan Jatibarang :		Rehabilitasi Rumah Tidak Layak Huni	unit	319	150 00	47850 00	1196 250	1196 250	1196 250	1196 250		APBN, APBD-II		
		Jalan Lingkungan				10000								
		Pembangunan Jalan	m	1490	0	0	0	0	0			APBN, APBD-II		
		Perbaikan Jalan	m	3688	0	0	0	0	0	0	0	APBN, APBD-II		
		Air Minum				10000								
		Pengadaan Pamsimas	unit	2	0	0	0	0	0			APBN, APBD-II		
		Sambungan PAM	SR	295	0	0	0	0				APBN, APBD-II		

NAMA KAWASAN	LUAS	ASPEK KEKUMUHAN/JENIS KEGIATAN	SAT UAN	VOL UME	HAR GA SAT UAN	TOTAL BIAYA	TAHUN PENANGANAN					SUMBE R PENDA NAAN	FOTO LOKA SI KEGIA TAN	REN CANA LELA NG
							2022	2023	2024	2025	2026			
		Drainase Lingkungan				10000								
		Pembangunan Pompa Mobile	unit		0	0	0	0	0	0	0	APBN, APBD-II		
		Pembangunan Rumah Pompa	unit	1	0	0	0	0	0			APBN, APBD-II		
		Pembangunan Drainase	m	4672	0	0	0	0	0	0		APBN, APBD-II		
		Perbaiki Drainase Tersier	m	1015	0	0	0	0	0	0		APBN, APBD-II		
		Penambahan Sumur	titik		0	0	0	0	0			APBN, APBD-II		
		Air Limbah				10000								
		Pembuatan IPAL Komunal	unit	11	0	0	0	0	0	0		APBN, APBD-II		
		Sambungan IPAL Rumah Tangga	SR	214	0	0	0	0	0	0		APBN, APBD-II		
		Persampahan				10000								
		Jadwal Pengangkutan Rutin	ls	1	0	0	0	0	0	0		APBN, APBD-II		
		Penyediaan Bak Sampah	unit	10	0	0	0	0	0	0		APBN, APBD-II		

NAMA KAWASAN	LUAS	ASPEK KEKUMUHAN/JENIS KEGIATAN	SAT UAN	VOL UME	HAR GA SAT UAN	TOTAL BIAYA	TAHUN PENANGANAN					SUMBE R PENDA NAAN	FOTO LOKA SI KEGIA TAN	REN CANA LELA NG
							2022	2023	2024	2025	2026			
		Pengadaan TPS Mobile	unit	2	0	0	0	0	0	0		APBN, APBD-II		
		Proteksi Kebakaran				10490								
		Integrasi Jaringan Pemadan Kebakaran	ls	1	490	490	163	163	163			APBN, APBD-II		
		RTH				15751 0000								
		Sosialisasi Program	ls	2	500 0	10000	2000	2000	2000	2000	2000	APBN, APBD-II		
		Peningkatan Koefisien Hijau	m ²	9000	175 00	15750 0000	3150 0000	3150 0000	3150 0000	3150 0000	3150 0000	APBN, APBD-II		
	19,6 2 Ha					15930 5490								
Kawasan Tambangan		Bangunan Gedung				17350 00								
Kelurahan : Tambangan		Rehabilitasi Rumah Tidak Layak Huni	unit	115	150 00	17250 00	4312 50	4312 50	4312 50	4312 50		APBN, APBD-II		
		Jalan Lingkungan				10000								
		Pembangunan Jalan	m	541	0	0	0	0	0			APBN, APBD-II		
		Perbaiki Jalan	m	3915	0	0	0	0	0	0	0	APBN, APBD-II		

NAMA KAWASAN	LUAS	ASPEK KEKUMUHAN/JENIS KEGIATAN	SAT UAN	VOL UME	HAR GA SAT UAN	TOTAL BIAYA	TAHUN PENANGANAN					SUMBE R PENDA NAAN	FOTO LOKA SI KEGIA TAN	REN CANA LELA NG
							2022	2023	2024	2025	2026			
		Air Minum				10000								
		Pengadaan Pamsimas	unit	2	0	0	0	0	0			APBN, APBD-II		
		Sambungan PAM	SR	413	0	0	0	0				APBN, APBD-II		
		Drainase Lingkungan				10000								
		Pembangunan Pompa Mobile	unit		0	0	0	0	0	0	0	APBN, APBD-II		
		Pembangunan Rumah Pompa	unit	1	0	0	0	0	0			APBN, APBD-II		
		Persampahan				10000								
		Jadwal Pengangkutan Rutin	ls	1	0	0	0	0	0	0		APBN, APBD-II		
		Penyediaan Bak Sampah	unit	8	0	0	0	0	0	0		APBN, APBD-II		
		Pengadaan TPS Mobile	unit	2	0	0	0	0	0	0		APBN, APBD-II		
		Proteksi Kebakaran				10490								
		Integrasi Jaringan Pemadan Kebakaran	ls	1	490	490	163	163	163			APBN, APBD-II		

NAMA KAWASAN	LUAS	ASPEK KEKUMUHAN/JENIS KEGIATAN	SAT UAN	VOL UME	HAR GA SAT UAN	TOTAL BIAYA	TAHUN PENANGANAN					SUMBE R PENDA NAAN	FOTO LOKA SI KEGIA TAN	REN CANA LELA NG
							2022	2023	2024	2025	2026			
		RTH				15751 0000								
		Peningkatan Koefisien Hijau	m ²	9000	175 00	15750 0000	3150 0000	3150 0000	3150 0000	3150 0000	3150 0000	APBN, APBD-II		
PRORITAS 3	17,3 4 Ha					16497 5490								
Kawasan Tanjung Mas		Bangunan Gedung				74050 00								
Kelurahan : Tanjung Mas		Rehabilitasi Rumah Tidak Layak Huni	unit	493	150 00	73950 00	1848 750	1848 750	1848 750	1848 750		APBN, APBD-II		
		Jalan Lingkungan				10000								
		Pembangunan Jalan	m	880	0	0	0	0	0			APBN, APBD-II		
		Perbaikan Jalan	m	4112	0	0	0	0	0	0	0	APBN, APBD-II		
		Air Minum				10000								
		Pengadaan Pamsimas	unit	2	0	0	0	0	0			APBN, APBD-II		
		Sambungan PAM	SR	253	0	0	0	0				APBN, APBD-II		
		Drainase Lingkungan				10000								

NAMA KAWASAN	LUAS	ASPEK KEKUMUHAN/JENIS KEGIATAN	SAT UAN	VOL UME	HAR GA SAT UAN	TOTAL BIAYA	TAHUN PENANGANAN					SUMBE R PENDA NAAN	FOTO LOKA SI KEGIA TAN	REN CANA LELA NG
							2022	2023	2024	2025	2026			
		Pembangunan Pompa Mobile	unit		0	0	0	0	0	0	0	APBN, APBD-II		
		Pembangunan Rumah Pompa	unit	1	0	0	0	0	0			APBN, APBD-II		
		Pembangunan Drainase	m	1680	0	0	0	0	0	0		APBN, APBD-II		
		Perbaiki Drainase Tersier	m	3276	0	0	0	0	0	0	0	APBN, APBD-II		
		Penambahan Sumur	titik		0	0	0	0	0			APBN, APBD-II		
		Air Limbah				10000								
		Pembuatan IPAL Komunal	unit	31	0	0	0	0	0	0		APBN, APBD-II		
		Sambungan IPAL Rumah Tangga	SR	620	0	0	0	0	0	0		APBN, APBD-II		
		Persampahan				10000								
		Jadwal Pengangkutan Rutin	ls	1	0	0	0	0	0	0		APBN, APBD-II		
		Penyediaan Bak Sampah	unit	7	0	0	0	0	0	0		APBN, APBD-II		
		Pengadaan TPS Mobile	unit	2	0	0	0	0	0	0				

NAMA KAWASAN	LUAS	ASPEK KEKUMUHAN/JENIS KEGIATAN	SAT UAN	VOL UME	HAR GA SAT UAN	TOTAL BIAYA	TAHUN PENANGANAN					SUMBE R PENDA NAAN	FOTO LOKA SI KEGIA TAN	REN CANA LELA NG
							2022	2023	2024	2025	2026			
												APBN, APBD-II		
		Proteksi Kebakaran				10490								
		Integrasi Jaringan Pemadan Kebakaran	ls	1	490	490	163	163	163			APBN, APBD-II		
		RTH				15751 0000								
		Peningkatan Koefisien Hijau	m ²	9000	175 00	15750 0000	3150 0000	3150 0000	3150 0000	3150 0000	3150 0000	APBN, APBD-II		
		Land Subsidence												
		Penambahan Resapan pada Wilayah Hulu	SR											
		Pembuatan regulasi untuk pembatasan penggunaan air tanah oleh industri dan komersil												
		Perbaikan sistem pendataan struktur pemantauan mengenai sumur-												

NAMA KAWASAN	LUAS	ASPEK KEKUMUHAN/JENIS KEGIATAN	SAT UAN	VOL UME	HAR GA SAT UAN	TOTAL BIAYA	TAHUN PENANGANAN					SUMBE R PENDA NAAN	FOTO LOKA SI KEGIA TAN	REN CANA LELA NG
							2022	2023	2024	2025	2026			
		sumur di Kota Semarang												
		Pembangunan fasilitas penyediaan sumber air alternatif												
		Penyediaan lahan di pesisir untuk penanaman mangrove/bakau												
PRORITAS 4	28,1 5 Ha					15911 0490								
Kawasan Banjardowo		Bangunan Gedung				15400 00								
Kelurahan : Banjardowo		Rehabilitasi Rumah Tidak Layak Huni	unit	102	150 00	15300 00	3825 00	3825 00	3825 00	3825 00		APBN, APBD-II		
		Jalan Lingkungan				10000								
		Pembangunan Jalan	m	501	0	0	0	0	0			APBN, APBD-II		
		Perbaikan Jalan	m	1901	0	0	0	0	0	0		APBN, APBD-II		
		Air Minum				10000								

NAMA KAWASAN	LUAS	ASPEK KEKUMUHAN/JENIS KEGIATAN	SAT UAN	VOL UME	HAR GA SAT UAN	TOTAL BIAYA	TAHUN PENANGANAN					SUMBE R PENDA NAAN	FOTO LOKA SI KEGIA TAN	REN CANA LELA NG
							2022	2023	2024	2025	2026			
		Pengadaan Pamsimas	unit	2	0	0	0	0	0			APBN, APBD-II		
		Sambungan PAM	SR	225	0	0	0	0				APBN, APBD-II		
		Drainase Lingkungan				10000								
		Pembangunan Pompa Mobile	unit		0	0	0	0	0	0	0	APBN, APBD-II		
		Pembangunan Rumah Pompa	unit	1	0	0	0	0	0			APBN, APBD-II		
		Pembangunan Drainase	m	2861	0	0	0	0	0			APBN, APBD-II		
		Perbaikan Drainase Tersier	m	1766	0	0	0	0	0	0	0	APBN, APBD-II		
		Penambahan Sumur	titik		0	0	0	0	0			APBN, APBD-II		
		Air Limbah				10000								
		Pembuatan IPAL Komunal	unit	4	0	0	0	0	0	0		APBN, APBD-II		
		Sambungan IPAL Rumah Tangga	SR	84	0	0	0	0	0	0		APBN, APBD-II		

NAMA KAWASAN	LUAS	ASPEK KEKUMUHAN/JENIS KEGIATAN	SAT UAN	VOL UME	HAR GA SAT UAN	TOTAL BIAYA	TAHUN PENANGANAN					SUMBE R PENDA NAAN	FOTO LOKA SI KEGIA TAN	REN CANA LELA NG
							2022	2023	2024	2025	2026			
		Persampahan				10000								
		Jadwal Pengangkutan Rutin	ls	1	0	0	0	0	0	0		APBN, APBD-II		
		Penyediaan Bak Sampah	unit	6	0	0	0	0	0	0		APBN, APBD-II		
		Pengadaan TPS Mobile	unit	2	0	0	0	0	0	0		APBN, APBD-II		
		Proteksi Kebakaran				10490								
		Integrasi Jaringan Pemadan Kebakaran	ls	1	490	490	163	163	163			APBN, APBD-II		
		RTH				15751 0000								
		Peningkatan Koefisien Hijau	m ²	9000	175 00	15750 0000	3150 0000	3150 0000	3150 0000	3150 0000	3150 0000	APBN, APBD-II		
Prioritas 5	18,5 0 Ha					15984 5490								
Kawasan Jabungan		Bangunan Gedung				22750 00								
Kelurahan : Jabungan		Rehabilitasi Rumah Tidak Layak Huni	unit	151	150 00	22650 00	5662 50	5662 50	5662 50	5662 50		APBN, APBD-II		
		Jalan Lingkungan				10000								

NAMA KAWASAN	LUAS	ASPEK KEKUMUHAN/JENIS KEGIATAN	SAT UAN	VOL UME	HAR GA SAT UAN	TOTAL BIAYA	TAHUN PENANGANAN					SUMBE R PENDA NAAN	FOTO LOKA SI KEGIA TAN	REN CANA LELA NG
							2022	2023	2024	2025	2026			
		Pembangunan Jalan	m	1500	0	0	0	0	0			APBN, APBD-II		
		Perbaikan Jalan	m	2095	0	0	0	0	0	0	0	APBN, APBD-II		
		Air Minum				10000								
		Pengadaan Pamsimas	unit	2	0	0	0	0	0			APBN, APBD-II		
		Sambungan PAM	SR	142	0	0	0	0				APBN, APBD-II		
		Drainase Lingkungan				10000								
		Pembangunan Pompa Mobile	unit		0	0	0	0	0	0	0	APBN, APBD-II		
		Pembangunan Rumah Pompa	unit	1	0	0	0	0	0			APBN, APBD-II		
		Pembangunan Drainase	m	2050	0	0	0	0	0	0		APBN, APBD-II		
		Perbaikan Drainase Tersier	m	1820	0	0	0	0	0	0	0	APBN, APBD-II		
		Penambahan Sumur	titik		0	0	0	0	0			APBN, APBD-II		

NAMA KAWASAN	LUAS	ASPEK KEKUMUHAN/JENIS KEGIATAN	SAT UAN	VOL UME	HAR GA SAT UAN	TOTAL BIAYA	TAHUN PENANGANAN					SUMBE R PENDA NAAN	FOTO LOKA SI KEGIA TAN	REN CANA LELA NG
							2022	2023	2024	2025	2026			
		Air Limbah				10000								
		Pembuatan IPAL Komunal	unit	2	0	0	0	0	0	0		APBN, APBD-II		
		Sambungan IPAL Rumah Tangga	SR	29	0	0	0	0	0	0		APBN, APBD-II		
		Persampahan				10000								
		Jadwal Pengangkutan Rutin	ls	1	0	0	0	0	0	0		APBN, APBD-II		
		Penyediaan Bak Sampah	unit	7	0	0	0	0	0	0		APBN, APBD-II		
		Pengadaan TPS Mobile	unit	2	0	0	0	0	0	0		APBN, APBD-II		
		Proteksi Kebakaran				10490								
		Integrasi Jaringan Pemadam Kebakaran	ls	1	490	490	163	163	163			APBN, APBD-II		
		RTH				15751 0000								
		Peningkatan Koefisien Hijau	m ²	9000	175 00	15750 0000	3150 0000	3150 0000	3150 0000	3150 0000	3150 0000	APBN, APBD-II		

NAMA KAWASAN	LUAS	ASPEK KEKUMUHAN/JENIS KEGIATAN	SAT UAN	VOL UME	HAR GA SAT UAN	TOTAL BIAYA	TAHUN PENANGANAN					SUMBE R PENDA NAAN	FOTO LOKA SI KEGIA TAN	REN CANA LELA NG
							2022	2023	2024	2025	2026			
	19,2 5 Ha					15845 0490								
Kawasan Karanganyar		Bangunan Gedung				88000 0								
Kelurahan : Karanganyar		Rehabilitasi Rumah Tidak Layak Huni	unit	58	150 00	87000 0	2175 00	2175 00	2175 00	2175 00		APBN, APBD-II		
		Jalan Lingkungan				10000								
		Pembangunan Jalan	m	570	0	0	0	0	0			APBN, APBD-II		
		Perbaikan Jalan	m	3863	0	0	0	0	0	0	0	APBN, APBD-II		
		Air Minum				10000								
		Pengadaan Pamsimas	unit	2	0	0	0	0	0			APBN, APBD-II		
		Sambungan PAM	SR	91	0	0	0	0				APBN, APBD-II		
		Drainase Lingkungan				10000								
		Pembangunan Pompa Mobile	unit		0	0	0	0	0	0	0	APBN, APBD-II		

NAMA KAWASAN	LUAS	ASPEK KEKUMUHAN/JENIS KEGIATAN	SAT UAN	VOL UME	HAR GA SAT UAN	TOTAL BIAYA	TAHUN PENANGANAN					SUMBE R PENDA NAAN	FOTO LOKA SI KEGIA TAN	REN CANA LELA NG
							2022	2023	2024	2025	2026			
		Pembangunan Rumah Pompa	unit	1	0	0	0	0	0			APBN, APBD-II		
		Pembangunan Drainase	m	1825	0	0	0	0	0	0		APBN, APBD-II		
		Perbaikan Drainase Tersier	m	1870	0	0	0	0	0	0	0	APBN, APBD-II		
		Penambahan Sumur	titik		0	0	0	0	0			APBN, APBD-II		
		Air Limbah				10000								
		Perbaikan IPAL Rumah Tangga	SR	2	0	0	0	0	0	0		APBN, APBD-II		
		Persampahan				10000								
		Jadwal Pengangkutan Rutin	ls	1	0	0	0	0	0	0		APBN, APBD-II		
		Penyediaan Bak Sampah	unit	6	0	0	0	0	0	0		APBN, APBD-II		
		Pengadaan TPS Mobile	unit	2	0	0	0	0	0	0		APBN, APBD-II		
		Proteksi Kebakaran				10490								
		Integrasi Jaringan Pemadan Kebakaran	ls	1	490	490	163	163	163			APBN, APBD-II		

NAMA KAWASAN	LUAS	ASPEK KEKUMUHAN/JENIS KEGIATAN	SAT UAN	VOL UME	HAR GA SAT UAN	TOTAL BIAYA	TAHUN PENANGANAN					SUMBE R PENDA NAAN	FOTO LOKA SI KEGIA TAN	REN CANA LELA NG
							2022	2023	2024	2025	2026			
		RTH				15751 0000								
		Peningkatan Koefisien Hijau	m ²	9000	175 00	15750 0000	3150 0000	3150 0000	3150 0000	3150 0000	3150 0000	APBN, APBD-II		

7.4. MEMORANDUM PROGRAM PEMBANGUNAN INFRASTRUKTUR

Tabel 0-14 Memorandum Program Pembangunan Infrastruktur Skala Kawasan

NAMA KAWASAN	LUAS	ASPEK KEKUMUHAN/JENIS KEGIATAN	SAT UAN	VOL UME	HAR GA SATU AN	TOTA L BIAYA	TAHUN PENANGANAN					SUMBER PENDAN AAN	FOTO LOKAS I KEGIA TAN	RENC ANA LELAN G	PENANG GUNG JAWAB
							2022	2023	2024	2025	2026				
PRORITAS 1	39,4 2 Ha					15780 0490									
Kawasan Dadapsari-Kuningan		Bangunan Gedung				25000 0									
Kelurahan : Dadapsari		Rehabilitasi Rumah Tidak Layak Huni	unit	16	150 00	24000 0	6000 0	6000 0	6000 0	6000 0		APBN, APBD-II			PERKIM -LH
		Jalan Lingkungan				10000									
		Perbaiki Jalan	m	150	0	0	0	0	0	0	0	APBN, APBD-II			PERKIM -LH
		Drainase Lingkungan				10000									

NAMA KAWASAN	LUAS	ASPEK KEKUMUHAN/JENIS KEGIATAN	SAT UAN	VOL UME	HAR GA SATU AN	TOTA L BIAYA	TAHUN PENANGANAN					SUMBER PENDAN AAN	FOTO LOKAS I KEGIA TAN	RENC ANA LELAN G	PENANG GUNG JAWAB
							2022	2023	2024	2025	2026				
		Perbaikan Drainase Tersier	m	180	0	0	0	0	0	0	0	APBN, APBD-II			PERKIM-LH
		Penambahan Sumur	titik		0	0	0	0	0			APBN, APBD-II			
		Air Limbah				10000									
		Pembuatan IPAL Komunal	unit	2	0	0	0	0	0	0		APBN, APBD-II			PERKIM-LH
		Sambungan IPAL Rumah Tangga	SR	36	0	0	0	0	0	0		APBN, APBD-II			
		Proteksi Kebakaran				10490									
		Integrasi Jaringan Pemadan Kebakaran	ls	1	490	490	163	163	163			APBN, APBD-II			PERKIM-LH
		RTH				157510000									
		Peningkatan Koefisien Hijau	m ²	9000	17500	157500000	31500000	31500000	31500000	31500000	31500000	APBN, APBD-II			PERKIM-LH
						160250490									

NAMA KAWASAN	LUAS	ASPEK KEKUMUHAN/JENIS KEGIATAN	SAT UAN	VOL UME	HAR GA SATU AN	TOTA L BIAYA	TAHUN PENANGANAN					SUMBER PENDAN AAN	FOTO LOKAS I KEGIA TAN	RENC ANA LELAN G	PENANG GUNG JAWAB
							2022	2023	2024	2025	2026				
Kelurahan Kuningan :		Bangunan Gedung				2680000									
		Rehabilitasi Rumah Tidak Layak Huni	unit	178	15000	2670000	667500	667500	667500	667500		APBN, APBD-II			PERKIM-LH
		Jalan Lingkungan				10000									
		Pembangunan Jalan	m	100	0	0	0	0	0			APBN, APBD-II			PERKIM-LH
		Perbaikan Jalan	m	2385	0	0	0	0	0	0		APBN, APBD-II			PERKIM-LH
		Air Minum				10000									
		Pengadaan Pamsimas	unit	2	0	0	0	0	0			APBN, APBD-II			PERKIM-LH
		Drainase Lingkungan				10000									
		Pembangunan Pompa Mobile	unit		0	0	0	0	0	0		APBN, APBD-II			PERKIM-LH
		Pembangunan Rumah Pompa	unit	1	0	0	0	0	0			APBN, APBD-II			
		Pembangunan Drainase	m	130	0	0	0	0	0			APBN, APBD-II			
		Perbaikan Drainase Tersier	m	2768	0	0	0	0	0	0		APBN, APBD-II			

NAMA KAWASAN	LUAS	ASPEK KEKUMUHAN/JENIS KEGIATAN	SAT UAN	VOL UME	HAR GA SATU AN	TOTA L BIAYA	TAHUN PENANGANAN					SUMBER PENDAN AAN	FOTO LOKAS I KEGIA TAN	RENC ANA LELAN G	PENANG GUNG JAWAB
							2022	2023	2024	2025	2026				
		Penambahan Sumur	titik		0	0	0	0	0			APBN, APBD-II			
		Air Limbah				10000									
		Pembuatan IPAL Komunal	unit	3	0	0	0	0	0	0		APBN, APBD-II			
		Sambungan IPAL Rumah Tangga	SR	62	0	0	0	0	0	0		APBN, APBD-II			PERKIM -LH
		Persampahan				10000									
		Jadwal Pengangkutan Rutin	ls	1	0	0	0	0	0	0		APBN, APBD-II			
		Penyediaan Bak Sampah	unit	9	0	0	0	0	0	0		APBN, APBD-II			PERKIM -LH
		Pengadaan TPS Mobile	unit	2	0	0	0	0	0	0		APBN, APBD-II			
		Proteksi Kebakaran				10490									
		Integrasi Jaringan Pemadan Kebakaran	ls	1	490	490	163	163	163			APBN, APBD-II			PERKIM -LH
		RTH				15751 0000									
		Peningkatan Koefisien Hijau	m ²	9000	175 00	15750 0000	3150 0000	3150 0000	3150 0000	3150 0000	3150 0000				PERKIM -LH

NAMA KAWASAN	LUAS	ASPEK KEKUMUHAN/JENIS KEGIATAN	SAT UAN	VOL UME	HAR GA SATU AN	TOTA L BIAYA	TAHUN PENANGANAN					SUMBER PENDAN AAN	FOTO LOKAS I KEGIA TAN	RENC ANA LELAN G	PENANG GUNG JAWAB
							2022	2023	2024	2025	2026				
												APBN, APBD-II			
PRORITAS 2	25,6 2 Ha					16236 5490									
Kawasan Jatibarang		Bangunan Gedung				47950 00									
Kelurahan : Jatibarang		Rehabilitasi Rumah Tidak Layak Huni	unit	319	150 00	47850 00	1196 250	1196 250	1196 250	1196 250		APBN, APBD-II			PERKIM -LH
		Jalan Lingkungan				10000									
		Pembangunan Jalan	m	1490	0	0	0	0	0			APBN, APBD-II			PERKIM -LH
		Perbaikan Jalan	m	3688	0	0	0	0	0	0		APBN, APBD-II			
		Air Minum				10000									
		Pengadaan Pamsimas	unit	2	0	0	0	0	0			APBN, APBD-II			PERKIM -LH
		Sambungan PAM	SR	295	0	0	0	0				APBN, APBD-II			
		Drainase Lingkungan				10000									
		Pembangunan Pompa Mobile	unit		0	0	0	0	0	0		APBN, APBD-II			PERKIM -LH

NAMA KAWASAN	LUAS	ASPEK KEKUMUHAN/JENIS KEGIATAN	SAT UAN	VOL UME	HAR GA SATU AN	TOTA L BIAYA	TAHUN PENANGANAN					SUMBER PENDAN AAN	FOTO LOKAS I KEGIA TAN	RENC ANA LELAN G	PENANG GUNG JAWAB
							2022	2023	2024	2025	2026				
		Pembangunan Rumah Pompa	unit	1	0	0	0	0	0			APBN, APBD-II			
		Pembangunan Drainase	m	4672	0	0	0	0	0	0		APBN, APBD-II			
		Perbaikan Drainase Tersier	m	1015	0	0	0	0	0	0	0	APBN, APBD-II			
		Penambahan Sumur	titik		0	0	0	0	0			APBN, APBD-II			
		Air Limbah				10000									
		Pembuatan IPAL Komunal	unit	11	0	0	0	0	0	0		APBN, APBD-II			PERKIM -LH
		Sambungan IPAL Rumah Tangga	SR	214	0	0	0	0	0	0		APBN, APBD-II			
		Persampahan				10000									
		Jadwal Pengangkutan Rutin	ls	1	0	0	0	0	0	0		APBN, APBD-II			
		Penyediaan Bak Sampah	unit	10	0	0	0	0	0	0		APBN, APBD-II			PERKIM -LH
		Pengadaan TPS Mobile	unit	2	0	0	0	0	0	0		APBN, APBD-II			
		Proteksi Kebakaran				10490									
		Integrasi Jaringan Pemadan Kebakaran	ls	1	490	490	163	163	163			APBN, APBD-II			PERKIM -LH

NAMA KAWASAN	LUAS	ASPEK KEKUMUHAN/JENIS KEGIATAN	SAT UAN	VOL UME	HAR GA SATU AN	TOTA L BIAYA	TAHUN PENANGANAN					SUMBER PENDAN AAN	FOTO LOKAS I KEGIA TAN	RENC ANA LELAN G	PENANG GUNG JAWAB
							2022	2023	2024	2025	2026				
		RTH				15751 0000									
		Peningkatan Koefisien Hijau	m ²	9000	175 00	15750 0000	3150 0000	3150 0000	3150 0000	3150 0000	3150 0000	APBN, APBD-II			PERKIM -LH
	19,6 2 Ha					15930 5490									
Kawasan Tambangan		Bangunan Gedung				17350 00									
Kelurahan : Tambangan		Rehabilitasi Rumah Tidak Layak Huni	unit	115	150 00	17250 00	4312 50	4312 50	4312 50	4312 50		APBN, APBD-II			PERKIM -LH
		Jalan Lingkungan				10000									
		Pembangunan Jalan	m	541	0	0	0	0	0			APBN, APBD-II			PERKIM -LH
		Perbaikan Jalan	m	3915	0	0	0	0	0	0		APBN, APBD-II			
		Air Minum				10000									
		Pengadaan Pamsimas	unit	2	0	0	0	0	0			APBN, APBD-II			PERKIM -LH
		Sambungan PAM	SR	413	0	0	0	0				APBN, APBD-II			

NAMA KAWASAN	LUAS	ASPEK KEKUMUHAN/JENIS KEGIATAN	SAT UAN	VOL UME	HAR GA SATU AN	TOTA L BIAYA	TAHUN PENANGANAN					SUMBER PENDAN AAN	FOTO LOKAS I KEGIA TAN	RENC ANA LELAN G	PENANG GUNG JAWAB
							2022	2023	2024	2025	2026				
		Drainase Lingkungan				10000									
		Pembangunan Pompa Mobile	unit		0	0	0	0	0	0	0	APBN, APBD-II			PERKIM -LH
		Pembangunan Rumah Pompa	unit	1	0	0	0	0	0			APBN, APBD-II			
		Persampahan				10000									
		Jadwal Pengangkutan Rutin	ls	1	0	0	0	0	0			APBN, APBD-II			PERKIM -LH
		Penyediaan Bak Sampah	unit	8	0	0	0	0	0			APBN, APBD-II			
		Pengadaan TPS Mobile	unit	2	0	0	0	0	0			APBN, APBD-II			
		Proteksi Kebakaran				10490									
		Integrasi Jaringan Pemadan Kebakaran	ls	1	490	490	163	163	163			APBN, APBD-II			PERKIM -LH
		RTH				15751 0000									
		Peningkatan Koefisien Hijau	m ²	9000	175 00	15750 0000	3150 0000	3150 0000	3150 0000	3150 0000	3150 0000	APBN, APBD-II			PERKIM -LH
PRORITAS 3	17,3 4 Ha					16497 5490									
Kawasan Tanjung Mas		Bangunan Gedung				74050 00									

NAMA KAWASAN	LUAS	ASPEK KEKUMUHAN/JENIS KEGIATAN	SAT UAN	VOL UME	HAR GA SATU AN	TOTA L BIAYA	TAHUN PENANGANAN					SUMBER PENDAN AAN	FOTO LOKAS I KEGIA TAN	RENC ANA LELAN G	PENANG GUNG JAWAB
							2022	2023	2024	2025	2026				
Kelurahan : Tanjung Mas		Rehabilitasi Rumah Tidak Layak Huni	unit	493	150 00	73950 00	1848 750	1848 750	1848 750	1848 750		APBN, APBD-II			PERKIM -LH
		Jalan Lingkungan				10000									
		Pembangunan Jalan	m	880	0	0	0	0	0			APBN, APBD-II			PERKIM -LH
		Perbaikan Jalan	m	4112	0	0	0	0	0	0		APBN, APBD-II			
		Air Minum				10000									
		Pengadaan Pamsimas	unit	2	0	0	0	0	0			APBN, APBD-II			PERKIM -LH
		Sambungan PAM	SR	253	0	0	0	0				APBN, APBD-II			
		Drainase Lingkungan				10000									
		Pembangunan Pompa Mobile	unit		0	0	0	0	0	0		APBN, APBD-II			PERKIM -LH
		Pembangunan Rumah Pompa	unit	1	0	0	0	0	0			APBN, APBD-II			
		Pembangunan Drainase	m	1680	0	0	0	0	0	0		APBN, APBD-II			
		Perbaikan Drainase Tersier	m	3276	0	0	0	0	0	0		APBN, APBD-II			

NAMA KAWASAN	LUAS	ASPEK KEKUMUHAN/JENIS KEGIATAN	SAT UAN	VOL UME	HAR GA SATU AN	TOTA L BIAYA	TAHUN PENANGANAN					SUMBER PENDAN AAN	FOTO LOKAS I KEGIA TAN	RENC ANA LELAN G	PENANG GUNG JAWAB
							2022	2023	2024	2025	2026				
		Penambahan Sumur	titik		0	0	0	0	0			APBN, APBD-II			
		Air Limbah				10000									
		Pembuatan IPAL Komunal	unit	31	0	0	0	0	0	0		APBN, APBD-II			PERKIM -LH
		Sambungan IPAL Rumah Tangga	SR	620	0	0	0	0	0	0		APBN, APBD-II			
		Persampahan				10000									
		Jadwal Pengangkutan Rutin	ls	1	0	0	0	0	0	0		APBN, APBD-II			PERKIM -LH
		Penyediaan Bak Sampah	unit	7	0	0	0	0	0	0		APBN, APBD-II			
		Pengadaan TPS Mobile	unit	2	0	0	0	0	0	0		APBN, APBD-II			
		Proteksi Kebakaran				10490									
		Integrasi Jaringan Pemadan Kebakaran	ls	1	490	490	163	163	163			APBN, APBD-II			PERKIM -LH
		RTH				15751 0000									
		Peningkatan Koefisien Hijau	m ²	9000	175 00	15750 0000	3150 0000	3150 0000	3150 0000	3150 0000	3150 0000	APBN, APBD-II			PERKIM -LH
		Land Subsidence													
		Penambahan Resapan pada Wilayah Hulu	SR												PERKIM -LH

NAMA KAWASAN	LUAS	ASPEK KEKUMUHAN/JENIS KEGIATAN	SAT UAN	VOL UME	HAR GA SATU AN	TOTA L BIAYA	TAHUN PENANGANAN					SUMBER PENDAN AAN	FOTO LOKAS I KEGIA TAN	RENC ANA LELAN G	PENANG GUNG JAWAB
							2022	2023	2024	2025	2026				
PRORITAS 4	28,1 5 Ha					15911 0490									
Kawasan Banjardowo		Bangunan Gedung				15400 00									
Kelurahan : Banjardowo		Rehabilitasi Rumah Tidak Layak Huni	unit	102	150 00	15300 00	3825 00	3825 00	3825 00	3825 00		APBN, APBD-II			PERKIM -LH
		Jalan Lingkungan				10000									
		Pembangunan Jalan	m	501	0	0	0	0	0			APBN, APBD-II			PERKIM -LH
		Perbaikan Jalan	m	1901	0	0	0	0	0	0		APBN, APBD-II			
		Air Minum				10000									
		Pengadaan Pamsimas	unit	2	0	0	0	0	0			APBN, APBD-II			PERKIM -LH
		Sambungan PAM	SR	225	0	0	0	0				APBN, APBD-II			
		Drainase Lingkungan				10000									
		Pembangunan Pompa Mobile	unit		0	0	0	0	0	0		APBN, APBD-II			
		Pembangunan Rumah Pompa	unit	1	0	0	0	0	0			APBN, APBD-II			PERKIM -LH
		Pembangunan Drainase	m	2861	0	0	0	0	0			APBN, APBD-II			

NAMA KAWASAN	LUAS	ASPEK KEKUMUHAN/JENIS KEGIATAN	SAT UAN	VOL UME	HAR GA SATU AN	TOTA L BIAYA	TAHUN PENANGANAN					SUMBER PENDAN AAN	FOTO LOKAS I KEGIA TAN	RENC ANA LELAN G	PENANG GUNG JAWAB
							2022	2023	2024	2025	2026				
		Perbaikan Drainase Tersier	m	1766	0	0	0	0	0	0	0	APBN, APBD-II			
		Penambahan Sumur	titik		0	0	0	0	0			APBN, APBD-II			
		Air Limbah				10000									
		Pembuatan IPAL Komunal	unit	4	0	0	0	0	0	0		APBN, APBD-II			PERKIM-LH
		Sambungan IPAL Rumah Tangga	SR	84	0	0	0	0	0	0		APBN, APBD-II			
		Persampahan				10000									
		Jadwal Pengangkutan Rutin	ls	1	0	0	0	0	0	0		APBN, APBD-II			PERKIM-LH
		Penyediaan Bak Sampah	unit	6	0	0	0	0	0	0		APBN, APBD-II			
		Pengadaan TPS Mobile	unit	2	0	0	0	0	0	0		APBN, APBD-II			
		Proteksi Kebakaran				10490									
		Integrasi Jaringan Pemadan Kebakaran	ls	1	490	490	163	163	163			APBN, APBD-II			PERKIM-LH
		RTH				157510000									
		Peningkatan Koefisien Hijau	m ²	9000	17500	157500000	31500000	31500000	31500000	31500000	31500000	APBN, APBD-II			PERKIM-LH

NAMA KAWASAN	LUAS	ASPEK KEKUMUHAN/JENIS KEGIATAN	SAT UAN	VOL UME	HAR GA SATU AN	TOTA L BIAYA	TAHUN PENANGANAN					SUMBER PENDAN AAN	FOTO LOKAS I KEGIA TAN	RENC ANA LELAN G	PENANG GUNG JAWAB
							2022	2023	2024	2025	2026				
Prioritas 5	18,5 0 Ha					15984 5490									
Kawasan Jabungan		Bangunan Gedung				22750 00									
Kelurahan : Jabungan		Rehabilitasi Rumah Tidak Layak Huni	unit	151	150 00	22650 00	5662 50	5662 50	5662 50	5662 50		APBN, APBD-II			PERKIM -LH
		Jalan Lingkungan				10000									
		Pembangunan Jalan	m	1500	0	0	0	0	0			APBN, APBD-II			PERKIM -LH
		Perbaikan Jalan	m	2095	0	0	0	0	0	0		APBN, APBD-II			
		Air Minum				10000									
		Pengadaan Pamsimas	unit	2	0	0	0	0	0			APBN, APBD-II			PERKIM -LH
		Sambungan PAM	SR	142	0	0	0	0				APBN, APBD-II			
		Drainase Lingkungan				10000									
		Pembangunan Pompa Mobile	unit		0	0	0	0	0	0	0	APBN, APBD-II			PERKIM -LH
		Pembangunan Rumah Pompa	unit	1	0	0	0	0	0			APBN, APBD-II			

NAMA KAWASAN	LUAS	ASPEK KEKUMUHAN/JENIS KEGIATAN	SAT UAN	VOL UME	HAR GA SATU AN	TOTA L BIAYA	TAHUN PENANGANAN					SUMBER PENDAN AAN	FOTO LOKAS I KEGIA TAN	RENC ANA LELAN G	PENANG GUNG JAWAB
							2022	2023	2024	2025	2026				
		Pembangunan Drainase	m	2050	0	0	0	0	0	0		APBN, APBD-II			
		Perbaikan Drainase Tersier	m	1820	0	0	0	0	0	0	0	APBN, APBD-II			
		Penambahan Sumur	titik		0	0	0	0	0			APBN, APBD-II			
		Air Limbah				10000									
		Pembuatan IPAL Komunal	unit	2	0	0	0	0	0	0		APBN, APBD-II			PERKIM-LH
		Sambungan IPAL Rumah Tangga	SR	29	0	0	0	0	0	0		APBN, APBD-II			
		Persampahan				10000									
		Jadwal Pengangkutan Rutin	ls	1	0	0	0	0	0	0		APBN, APBD-II			PERKIM-LH
		Penyediaan Bak Sampah	unit	7	0	0	0	0	0	0		APBN, APBD-II			
		Pengadaan TPS Mobile	unit	2	0	0	0	0	0	0		APBN, APBD-II			
		Proteksi Kebakaran				10490									
		Integrasi Jaringan Pemadam Kebakaran	ls	1	490	490	163	163	163			APBN, APBD-II			PERKIM-LH
		RTH				157510000									

NAMA KAWASAN	LUAS	ASPEK KEKUMUHAN/JENIS KEGIATAN	SAT UAN	VOL UME	HAR GA SATU AN	TOTA L BIAYA	TAHUN PENANGANAN					SUMBER PENDAN AAN	FOTO LOKAS I KEGIA TAN	RENC ANA LELAN G	PENANG GUNG JAWAB
							2022	2023	2024	2025	2026				
		Peningkatan Koefisien Hijau	m ²	9000	17500	15750000	3150000	3150000	3150000	3150000	3150000	APBN, APBD-II			PERKIM-LH
	19,25 Ha					158450490									
Kawasan Karanganyar		Bangunan Gedung				880000									
Kelurahan : Karanganyar		Rehabilitasi Rumah Tidak Layak Huni	unit	58	15000	870000	217500	217500	217500	217500		APBN, APBD-II			PERKIM-LH
		Jalan Lingkungan				10000									
		Pembangunan Jalan	m	570	0	0	0	0	0			APBN, APBD-II			PERKIM-LH
		Perbaikan Jalan	m	3863	0	0	0	0	0	0		APBN, APBD-II			
		Air Minum				10000									
		Pengadaan Pamsimas	unit	2	0	0	0	0	0			APBN, APBD-II			PERKIM-LH
		Sambungan PAM	SR	91	0	0	0	0				APBN, APBD-II			
		Drainase Lingkungan				10000									
		Pembangunan Pompa Mobile	unit		0	0	0	0	0	0	0	APBN, APBD-II			PERKIM-LH

NAMA KAWASAN	LUAS	ASPEK KEKUMUHAN/JENIS KEGIATAN	SAT UAN	VOL UME	HAR GA SATU AN	TOTA L BIAYA	TAHUN PENANGANAN					SUMBER PENDAN AAN	FOTO LOKAS I KEGIA TAN	RENC ANA LELAN G	PENANG GUNG JAWAB
							2022	2023	2024	2025	2026				
		Pembangunan Rumah Pompa	unit	1	0	0	0	0	0			APBN, APBD-II			
		Pembangunan Drainase	m	1825	0	0	0	0	0	0		APBN, APBD-II			
		Perbaikan Drainase Tersier	m	1870	0	0	0	0	0	0	0	APBN, APBD-II			
		Penambahan Sumur	titik		0	0	0	0	0			APBN, APBD-II			
		Air Limbah				10000									
		Perbaikan IPAL Rumah Tangga	SR	2	0	0	0	0	0	0		APBN, APBD-II			PERKIM -LH
		Persampahan				10000									
		Jadwal Pengangkutan Rutin	ls	1	0	0	0	0	0	0		APBN, APBD-II			PERKIM -LH
		Penyediaan Bak Sampah	unit	6	0	0	0	0	0	0		APBN, APBD-II			
		Pengadaan TPS Mobile	unit	2	0	0	0	0	0	0		APBN, APBD-II			
		Proteksi Kebakaran				10490									
		Integrasi Jaringan Pemadan Kebakaran	ls	1	490	490	163	163	163			APBN, APBD-II			PERKIM -LH

NAMA KAWASAN	LUAS	ASPEK KEKUMUHAN/JENIS KEGIATAN	SAT UAN	VOL UME	HAR GA SATU AN	TOTA L BIAYA	TAHUN PENANGANAN					SUMBER PENDAN AAN	FOTO LOKAS I KEGIA TAN	RENC ANA LELAN G	PENANG GUNG JAWAB
							2022	2023	2024	2025	2026				
		RTH				15751 0000									
		Peningkatan Koefisien Hijau	m ²	9000	175 00	15750 0000	3150 0000	3150 0000	3150 0000	3150 0000	3150 0000	APBN, APBD-II			PERKIM -LH

7.5. INDIKASI PROGRAM DAN KEGIATAN PENINGKATAN KUALITAS PERMUKIMAN KUMUH KAWASAN PRIORITAS

Tabel 0-15 Indikasi Program dan Kegiatan Peningkatan Kualitas Permukiman Kumuh Skala Kawasan Prioritas 1

NO	KELURAHAN	BIDANG	KEGIATAN	LOKASI	VOL	SAT	HARGA SATU AN	TOTAL BIAYA	SUMBER PENDANAAN	RENCANA TAHUN PELAKSANAAN					FOTO LOKASI KEGIATAN	RENCANA LELANG
										2021	2022	2023	2024	2025		
1	Dadapsari	Pengembangan Kapasitas	Program sosialisasi permukiman sehat	Dadapsari	1	ls	5000	5.000	APBD-II							
			Program sosialisasi lingkungan sehat		1	ls	5000	5.000	APBD-II							
			Program pelatihan kelembagaan		1	ls	5000	5.000	APBD-II							
			Program pelatihan lingkungan sehat		1	ls	5000	5.000	APBD-II							

NO	KELURAHAN	BIDANG	KEGIATAN	LOKASI	VOL	SAT	HARGA SATUAN	TOTAL BIAYA	SUMBER PENDANAAN	RENCANA TAHUN PELAKSANAAN					FOTO LOKASI KEGIATAN	RENCANA LELANG	
										2021	2022	2023	2024	2025			
			Monitoring & evaluasi pelaksanaan pembangunan fisik dan penggunaan keuangan		1	ls	15000	15.000	APBN, APBD-I, APBD-II								
		Pengembangan Fisik	Bangunan gedung	1/II;1/III,1/IV;I/V;1/VI;1/VII;1/VIII;1/X;2/II;2/II	147	unit	15000	2.205.000	APBN, APBD-II								
	Jalan		1/II;2/IV;2/V;2/VI;2/VIII;3/II;3/III;3/IV;3/V;3/VI;3/VII;3/VIII;3/X;4/I;4/II	3.270	m ¹	450	1.471.500	APBN, APBD-II									
	Drainase		4/IV;4/V;4/VI;4/VII;4/VIII;4/X;5/I;5/II;5/V;5/VI;5/VII;6/I;6/II;6/III;6/IV;6/V;6/VI;	5790	m ¹	500	2.895.000	APBN, APBD-II									
	Sarana air minum			116	KK	1000	116.000	APBN, APBD-II									
	Sanitasi			925	KK	1000	925.000	APBN, APBD-II									

NO	KELURAHAN	BIDANG	KEGIATAN	LOKASI	VOL	SAT	HARGA SATUAN	TOTAL BIAYA	SUMBER PENDANAAN	RENCANA TAHUN PELAKSANAAN					FOTO LOKASI KEGIATAN	RENCANA LELANG
										2021	2022	2023	2024	2025		
				7/II;7/VI;9/VI;10/VI												
			Pengelolaan sampah		1389	KK	400	555.600	APBN, APBD-II							
			Proteksi Kebakaran		2141	KK	490	1.049.090	APBN, APBD-II							
			RTLH		450	unit	17500	7.875.000	APBN, APBD-II							
		Pengembangan Ekonomi Lokal	Pelatihan pembuatan kerajinan dari barang bekas	Dadapsari	1	ls	5000	5.000	APBD-II							
			Bantuan permodalan		1	ls	5000	5.000	APBD-II							
			Pelatihan wiraswasta		1	ls	5000	5.000	APBD-II							
			Bantuan peralatan kerajinan		1	ls	5000	5.000	APBD-II							
		Keberlanjutan Lingkungan	Sosialisasi bahaya land subsidence	Dadapsari	1	ls	5000	5.000	APBD-II							

NO	KELURAHAN	BIDANG	KEGIATAN	LOKASI	VOL	SAT	HARGA SATUAN	TOTAL BIAYA	SUMBER PENDANAAN	RENCANA TAHUN PELAKSANAAN					FOTO LOKASI KEGIATAN	RENCANA LELANG
										2021	2022	2023	2024	2025		
			Sosialisasi kerawanan bencana		1	ls	5000	5.000	APBD-II							
			Sosialisasi pembatasan pengambilan air tanah		1	ls	5000	5.000	APBD-II							
			Peningkatan RTH		9.000	m ²	350	3.150.000	APBD-II, CSR							
			Program sosialisasi permukiman sehat		1	ls	5000	5.000	APBD-II							
			Program sosialisasi lingkungan sehat		1	ls	5000	5.000	APBD-II							
2	Kuningan	Pengembangan Kapasitas	Program pelatihan kelembagaan	Kuningan	1	ls	5000	5.000	APBD-II							
			Program pelatihan lingkungan sehat		1	ls	5000	5.000	APBD-II							
			Monitoring & evaluasi pelaksanaan pembangunan fisik dan penggunaan keuangan		1	ls	15000	15.000	APBN, APBD-I, APBD-II							

NO	KELURAHAN	BIDANG	KEGIATAN	LOKASI	VOL	SAT	HARGA SATUAN	TOTAL BIAYA	SUMBER PENDANAAN	RENCANA TAHUN PELAKSANAAN					FOTO LOKASI KEGIATAN	RENCANA LELANG	
										2021	2022	2023	2024	2025			
		Pengembangan Fisik	Bangunan gedung	1/I;1/III;2/I;2/III;3/I;3/II;3/X;4/I;4/III;5/I;5/III;6/I;6/III;7/I;7/III;7/X;8/1;9/I;10/I;11/I	16	unit	15000	240.000	APBN, APBD-II								
			Jalan		5	m ¹	450	2.250	APBN, APBD-II								
			Drainase		60	m ¹	500	30.000	APBN, APBD-II								
			Sarana air minum		0	KK	#DIV/0!	0	APBN, APBD-II								
			Sanitasi		12	KK	1000	12.000	APBN, APBD-II								
			Pengelolaan sampah		50	KK	400	20.000	APBN, APBD-II								
			Proteksi Kebakaran		49	KK	490	24.010	APBN, APBD-II								
			RTLH		17	unit	17500	297.500	APBN, APBD-II								
		Pengembangan Ekonomi Lokal	Pelatihan pembuatan kerajinan dari barang bekas	Kuningan	1	ls	5000	5.000	APBD-II								
			Bantuan permodalan		1	ls	5000	5.000	APBD-II								

NO	KELURAHAN	BIDANG	KEGIATAN	LOKASI	VOL	SAT	HARGA SATUAN	TOTAL BIAYA	SUMBER PENDANAAN	RENCANA TAHUN PELAKSANAAN					FOTO LOKASI KEGIATAN	RENCANA LELANG	
										2021	2022	2023	2024	2025			
			Pelatihan wiraswasta		1	ls	5000	5.000	APBD-II								
			Bantuan peralatan kerajinan		1	ls	5000	5.000	APBD-II								
		Keberlanjutan Lingkungan	Sosialisasi bahaya land subsidence	Kuningan	1	ls	5000	5.000	APBD-II								
			Sosialisasi kerawanan bencana		1	ls	5000	5.000	APBD-II								
			Sosialisasi pembatasan pengambilan air tanah		1	ls	5000	5.000	APBD-II								
			Peningkatan RTH		9.000	m ²	350	3.150.000	APBD-II, CSR								

7.6. RENCANA AKSI MASYARAKAT/ CAP DAN PRIORITAS KEBUTUHAN DALAM PENINGKATAN KUALITAS PERMUKIMAN KUMUH

Tabel 0-16 Rencana Aksi Masyarakat/CAP dan Prioritas Kebutuhan Dalam Peningkatan Kualitas Permukiman Kumuh

NO	KAWASAN	BIDANG	KEGIATAN	LOKASI	VOL	SAT	HARGA SATUAN	TOTAL BIAYA	SUMBER PENDANAAN	RENCANA TAHUN PELAKSANAAN					FO TO LO KASI KE GI AT AN	REN CAN A LEL ANG
										2021	2022	2023	2024	2025		
1	Jatibarang	Pengembangan Kapasitas	Program sosialisasi permukiman sehat	Jatibarang	1	ls	5000	5.000	APBD-II							
			Program sosialisasi lingkungan sehat		1	ls	5000	5.000	APBD-II							
			Program pelatihan kelembagaan		1	ls	5000	5.000	APBD-II							
			Program pelatihan lingkungan sehat		1	ls	5000	5.000	APBD-II							

NO	KAWASAN	BIDANG	KEGIATAN	LOKASI	VOL	SAT	HARGA SATUAN	TOTAL BIAYA	SUMBER PENDANAAN	RENCANA TAHUN PELAKSANAAN					FO TO LO KASI KE GI AT AN	REN CAN A LEL ANG	
										2021	2022	2023	2024	2025			
			Monitoring & evaluasi pelaksanaan pembangunan fisik dan penggunaan keuangan		1	ls	15000	15.000	APBN, APBD-I, APBD-II								
		Pengembangan Fisik	Bangunan gedung	1/IV;2/II;2/IV;3/II;3/IV;4/IV;5/IV;6/IV;7/IV	129	unit	15000	1.935.000	APBN, APBD-II								
	Jalan		5158		m ¹	450	2.321.100	APBN, APBD-II									
	Drainase		5687		m ¹	500	2.843.500	APBN, APBD-II									
	Sarana air minum		557		KK	1000	557.000	APBN, APBD-II									
	Sanitasi		214		KK	1000	214.000	APBN, APBD-II									
	Pengelolaan sampah		930		KK	400	372.000	APBN, APBD-II									

NO	KAWASAN	BIDANG	KEGIATAN	LOKASI	VOL	SAT	HARGA SATUAN	TOTAL BIAYA	SUMBER PENDANAAN	RENCANA TAHUN PELAKSANAAN					FO TO LO KASI KE GI AT AN	REN CAN A LEL ANG	
										2021	2022	2023	2024	2025			
			Proteksi Kebakaran		838	KK	490	410.620	APBN, APBD-II								
			RTLH		319	unit	17500	5.582.500	APBN, APBD-II								
		Pengembang an Ekonomi Lokal	Pelatihan pembuatan kerajinan dari barang bekas	Jatibarang	1	ls	5000	5.000	APBD-II								
			Bantuan permodalan		1	ls	5000	5.000	APBD-II								
			Pelatihan wiraswasta		1	ls	5000	5.000	APBD-II								
			Bantuan peralatan kerajinan		1	ls	5000	5.000	APBD-II								
		Keberlanjutan Lingkungan	Sosialisasi kerawanan bencana	Jatibarang	1	ls	5000	5.000	APBD-II								
			Sosialisasi pembatasan		1	ls	5000	5.000	APBD-II								

NO	KAWASAN	BIDANG	KEGIATAN	LOKASI	VOL	SAT	HARGA SATUAN	TOTAL BIAYA	SUMBER PENDANAAN	RENCANA TAHUN PELAKSANAAN					FO TO LO KA SI KE GI AT AN	REN CAN A LEL ANG
										2021	2022	2023	2024	2025		
			pengambilan air tanah													
			Peningkatan RTH		9000	m ²	350	3.150.000	APBD-II, CSR							
2	Tambangan	Pengembangan Kapasitas	Program sosialisasi permukiman sehat	Tambangan	1	ls	5000	5.000	APBD-II							
			Program sosialisasi lingkungan sehat		1	ls	5000	5.000	APBD-II							
			Program pelatihan kelembagaan		1	ls	5000	5.000	APBD-II							
			Program pelatihan lingkungan sehat		1	ls	5000	5.000	APBD-II							

NO	KAWASAN	BIDANG	KEGIATAN	LOKASI	VOL	SAT	HARGA SATUAN	TOTAL BIAYA	SUMBER PENDANAAN	RENCANA TAHUN PELAKSANAAN					FO TO LO KASI KE GI AT AN	REN CAN A LEL ANG	
										2021	2022	2023	2024	2025			
			Monitoring & evaluasi pelaksanaan pembangunan fisik dan penggunaan keuangan		1	ls	15000	15.000	APBN, APBD-I, APBD-II								
		Pengembang an Fisik	Bangunan gedung	1/III;3/II;1/II; 2/II;3/III	386	unit	15000	5.790.000	APBN, APBD-II								
	Jalan		4456		m ¹	450	2.005.200	APBN, APBD-II									
	Drainase		3300		m ¹	500	1.650.000	APBN, APBD-II									
	Sarana air minum		588		KK	1000	588.000	APBN, APBD-II									
	Sanitasi		146		KK	1000	146.000	APBN, APBD-II									
	Pengelolaan sampah		769		KK	400	307.600	APBN, APBD-II									

NO	KAWASAN	BIDANG	KEGIATAN	LOKASI	VOL	SAT	HARGA SATUAN	TOTAL BIAYA	SUMBER PENDANAAN	RENCANA TAHUN PELAKSANAAN					FO TO LO KASI KE GI AT AN	REN CAN A LEL ANG	
										2021	2022	2023	2024	2025			
			Proteksi Kebakaran		830	KK	490	406.700	APBN, APBD-II								
			RTLH		115	unit	17500	2.012.500	APBN, APBD-II								
		Pengembang an Ekonomi Lokal	Pelatihan pembuatan kerajinan dari barang bekas	Tambangan	1	ls	5000	5.000	APBD-II								
			Bantuan permodalan		1	ls	5000	5.000	APBD-II								
			Pelatihan wiraswasta		1	ls	5000	5.000	APBD-II								
			Bantuan peralatan kerajinan		1	ls	5000	5.000	APBD-II								
		Keberlanjutan Lingkungan	Sosialisasi kerawanan bencana	Tambangan	1	ls	5000	5.000	APBD-II								
			Sosialisasi pembatasan		1	ls	5000	5.000	APBD-II								

NO	KAWASAN	BIDANG	KEGIATAN	LOKASI	VOL	SAT	HARGA SATUAN	TOTAL BIAYA	SUMBER PENDANAAN	RENCANA TAHUN PELAKSANAAN					FO TO LO KASI KE GI AT AN	REN CAN A LEL ANG
										2021	2022	2023	2024	2025		
			pengambilan air tanah													
			Peningkatan RTH		9.000	m ²	350	3.150.000	APBD-II, CSR							
3	Purwosari, Mijen	Pengembangan Kapasitas	Program sosialisasi permukiman sehat	Purwosari	1	ls	5000	5.000	APBD-II							
			Program sosialisasi lingkungan sehat		1	ls	5000	5.000	APBD-II							
			Program pelatihan kelembagaan		1	ls	5000	5.000	APBD-II							
			Program pelatihan lingkungan sehat		1	ls	5000	5.000	APBD-II							

NO	KAWASAN	BIDANG	KEGIATAN	LOKASI	VOL	SAT	HARGA SATUAN	TOTAL BIAYA	SUMBER PENDANAAN	RENCANA TAHUN PELAKSANAAN					FO TO LO KASI KE GI AT AN	REN CAN A LEL ANG	
										2021	2022	2023	2024	2025			
			Monitoring & evaluasi pelaksanaan pembangunan fisik dan penggunaan keuangan		1	ls	15000	15.000	APBN, APBD-I, APBD-II								
		Pengembang an Fisik	Bangunan gedung	1/V;2/V;3/V	134	unit	15000	2.010.000	APBN, APBD-II								
	Jalan		4445		m ¹	450	2.000.250	APBN, APBD-II									
	Drainase		-1520		m ¹	500	760.000	APBN, APBD-II									
	Sarana air minum		215		KK	1000	215.000	APBN, APBD-II									
	Sanitasi		217		KK	1000	217.000	APBN, APBD-II									
	Pengelolaan sampah		322		KK	400	128.800	APBN, APBD-II									

NO	KAWASAN	BIDANG	KEGIATAN	LOKASI	VOL	SAT	HARGA SATUAN	TOTAL BIAYA	SUMBER PENDANAAN	RENCANA TAHUN PELAKSANAAN					FO TO LO KA SI KE GI AT AN	REN CAN A LEL ANG	
										2021	2022	2023	2024	2025			
			Proteksi Kebakaran		348	KK	490	170.520	APBN, APBD-II								
			RTLH		113	unit	17500	1.977.500	APBN, APBD-II								
		Pengembang an Ekonomi Lokal	Pelatihan pembuatan kerajinan dari barang bekas	Purwosari	1	ls	5000	5.000	APBD-II								
			Bantuan permodalan		1	ls	5000	5.000	APBD-II								
			Pelatihan wiraswasta		1	ls	5000	5.000	APBD-II								
			Bantuan peralatan kerajinan		1	ls	5000	5.000	APBD-II								
		Keberlanjutan Lingkungan	Sosialisasi kerawanan bencana	Purwosari	1	ls	5000	5.000	APBD-II								
			Sosialisasi pembatasan		1	ls	5000	5.000	APBD-II								

NO	KAWASAN	BIDANG	KEGIATAN	LOKASI	VOL	SAT	HARGA SATUAN	TOTAL BIAYA	SUMBER PENDANAAN	RENCANA TAHUN PELAKSANAAN					FO TO LO KASI KE GI AT AN	REN CAN A LEL ANG
										2021	2022	2023	2024	2025		
			pengambilan air tanah													
			Peningkatan RTH		9.000	m ²	350	3.150.000	APBD-II, CSR							
4	Wonoplumbon	Pengembangan Kapasitas	Program sosialisasi permukiman sehat	Wonoplumbon	1	ls	5000	5.000	APBD-II							
			Program sosialisasi lingkungan sehat		1	ls	5000	5.000	APBD-II							
			Program pelatihan kelembagaan		1	ls	5000	5.000	APBD-II							
			Program pelatihan lingkungan sehat		1	ls	5000	5.000	APBD-II							

NO	KAWASAN	BIDANG	KEGIATAN	LOKASI	VOL	SAT	HARGA SATUAN	TOTAL BIAYA	SUMBER PENDANAAN	RENCANA TAHUN PELAKSANAAN					FO TO LO KASI KE GI AT AN	REN CAN A LEL ANG	
										2021	2022	2023	2024	2025			
			Monitoring & evaluasi pelaksanaan pembangunan fisik dan penggunaan keuangan		1	ls	15000	15.000	APBN, APBD-I, APBD-II								
		Pengembangan Fisik	Bangunan gedung	1/VIV;2/IV;3/IV;4/IV;5/IV;6/IV;7/IV	232	unit	15000	3.480.000	APBN, APBD-II								
	Jalan		5.388		m ¹	450	2.424.600	APBN, APBD-II									
	Drainase		3668		m ¹	500	1.834.000	APBN, APBD-II									
	Sarana air minum		469		KK	1000	469.000	APBN, APBD-II									
	Sanitasi		445		KK	1000	445.000	APBN, APBD-II									
	Pengelolaan sampah		851		KK	400	340.400	APBN, APBD-II									

NO	KAWASAN	BIDANG	KEGIATAN	LOKASI	VOL	SAT	HARGA SATUAN	TOTAL BIAYA	SUMBER PENDANAAN	RENCANA TAHUN PELAKSANAAN					FO TO LO KASI KE GI AT AN	REN CAN A LEL ANG	
										2021	2022	2023	2024	2025			
			Proteksi Kebakaran		674	KK	490	330.260	APBN, APBD-II								
			RTLH		244	unit	17500	4.270.000	APBN, APBD-II								
		Pengembang an Ekonomi Lokal	Pelatihan pembuatan kerajinan dari barang bekas	Wonoplumbon	1	ls	5000	5.000	APBD-II								
			Bantuan permodalan		1	ls	5000	5.000	APBD-II								
			Pelatihan wiraswasta		1	ls	5000	5.000	APBD-II								
			Bantuan peralatan kerajinan		1	ls	5000	5.000	APBD-II								
		Keberlanjutan Lingkungan	Sosialisasi kerawanan bencana	Wonoplumbon	1	ls	5000	5.000	APBD-II								
			Sosialisasi pembatasan		1	ls	5000	5.000	APBD-II								

NO	KAWASAN	BIDANG	KEGIATAN	LOKASI	VOL	SAT	HARGA SATUAN	TOTAL BIAYA	SUMBER PENDANAAN	RENCANA TAHUN PELAKSANAAN					FO TO LO KA SI KE GI AT AN	REN CAN A LEL ANG
										2021	2022	2023	2024	2025		
			pengambilan air tanah													
			Peningkatan RTH		9.000	m ²	350	3.150.000	APBD-II, CSR							
5	Jagalan	Pengembangan Kapasitas	Program sosialisasi permukiman sehat	Jagalan	1	ls	5000	5.000	APBD-II							
			Program sosialisasi lingkungan sehat		1	ls	5000	5.000	APBD-II							
			Program pelatihan kelembagaan		1	ls	5000	5.000	APBD-II							
			Program pelatihan lingkungan sehat		1	ls	5000	5.000	APBD-II							

NO	KAWASAN	BIDANG	KEGIATAN	LOKASI	VOL	SAT	HARGA SATUAN	TOTAL BIAYA	SUMBER PENDANAAN	RENCANA TAHUN PELAKSANAAN					FO TO LO KASI KE GI AT AN	REN CAN A LEL ANG	
										2021	2022	2023	2024	2025			
			Monitoring & evaluasi pelaksanaan pembangunan fisik dan penggunaan keuangan		1	ls	15000	15.000	APBN, APBD-I, APBD-II								
		Pengembang an Fisik	Bangunan gedung	3/VII;4/VII	40	unit	15000	600.000	APBN, APBD-II								
	Jalan		350		m ¹	450	157.500	APBN, APBD-II									
	Drainase		550		m ¹	500	275.000	APBN, APBD-II									
	Sarana air minum		3		KK	1000	3.000	APBN, APBD-II									
	Sanitasi		75		KK	1000	75.000	APBN, APBD-II									
	Pengelolaan sampah		160		KK	400	64.000	APBN, APBD-II									

NO	KAWASAN	BIDANG	KEGIATAN	LOKASI	VOL	SAT	HARGA SATUAN	TOTAL BIAYA	SUMBER PENDANAAN	RENCANA TAHUN PELAKSANAAN					FO TO LO KA SI KE GI AT AN	REN CAN A LEL ANG	
										2021	2022	2023	2024	2025			
			Proteksi Kebakaran		60	KK	490	29.400	APBN, APBD-II								
			RTLH		12	unit	17500	210.000	APBN, APBD-II								
		Pengembangan Ekonomi Lokal	Pelatihan pembuatan kerajinan dari barang bekas	Jagalan	1	ls	5000	5.000	APBD-II								
			Bantuan permodalan		1	ls	5000	5.000	APBD-II								
			Pelatihan wiraswasta		1	ls	5000	5.000	APBD-II								
			Bantuan peralatan kerajinan		1	ls	5000	5.000	APBD-II								
		Keberlanjutan Lingkungan	Sosialisasi kerawanan bencana	Jagalan	1	ls	5000	5.000	APBD-II								
			Sosialisasi pembatasan		1	ls	5000	5.000	APBD-II								

NO	KAWASAN	BIDANG	KEGIATAN	LOKASI	VOL	SAT	HARGA SATUAN	TOTAL BIAYA	SUMBER PENDANAAN	RENCANA TAHUN PELAKSANAAN					FO TO LO KASI KE GI AT AN	REN CAN A LEL ANG
										2021	2022	2023	2024	2025		
			pengambilan air tanah													
			Peningkatan RTH		9.000	m ²	350	3.150.000	APBD-II, CSR							
6	Kauman	Pengembangan Kapasitas	Program sosialisasi permukiman sehat	Kauman	1	ls	5000	5.000	APBD-II							
			Program sosialisasi lingkungan sehat		1	ls	5000	5.000	APBD-II							
			Program pelatihan kelembagaan		1	ls	5000	5.000	APBD-II							
			Program pelatihan lingkungan sehat		1	ls	5000	5.000	APBD-II							

NO	KAWASAN	BIDANG	KEGIATAN	LOKASI	VOL	SAT	HARGA SATUAN	TOTAL BIAYA	SUMBER PENDANAAN	RENCANA TAHUN PELAKSANAAN					FO TO LO KASI KE GI AT AN	REN CAN A LEL ANG	
										2021	2022	2023	2024	2025			
			Monitoring & evaluasi pelaksanaan pembangunan fisik dan penggunaan keuangan		1	ls	15000	15.000	APBN, APBD-I, APBD-II								
		Pengembangan Fisik	Bangunan gedung	1/IV;2/V;4/IV ;2/IV;3/IV	128	unit	15000	1.920.000	APBN, APBD-II								
	Jalan		1.475		m ¹	450	663.750	APBN, APBD-II									
	Drainase		2660		m ¹	500	1.330.000	APBN, APBD-II									
	Sarana air minum		6		KK	1000	6.000	APBN, APBD-II									
	Sanitasi		376		KK	1000	376.000	APBN, APBD-II									
	Pengelolaan sampah		334		KK	400	133.600	APBN, APBD-II									

NO	KAWASAN	BIDANG	KEGIATAN	LOKASI	VOL	SAT	HARGA SATUAN	TOTAL BIAYA	SUMBER PENDANAAN	RENCANA TAHUN PELAKSANAAN					FO TO LO KA SI KE GI AT AN	REN CAN A LEL ANG	
										2021	2022	2023	2024	2025			
			Proteksi Kebakaran		207	KK	490	101.430	APBN, APBD-II								
			RTLH		42	unit	17500	735.000	APBN, APBD-II								
		Pengembang an Ekonomi Lokal	Pelatihan pembuatan kerajinan dari barang bekas	Kauman	1	ls	5000	5.000	APBD-II								
			Bantuan permodalan		1	ls	5000	5.000	APBD-II								
			Pelatihan wiraswasta		1	ls	5000	5.000	APBD-II								
			Bantuan peralatan kerajinan		1	ls	5000	5.000	APBD-II								
		Keberlanjutan Lingkungan	Sosialisasi kerawanan bencana	Kauman	1	ls	5000	5.000	APBD-II								
			Sosialisasi pembatasan		1	ls	5000	5.000	APBD-II								

NO	KAWASAN	BIDANG	KEGIATAN	LOKASI	VOL	SAT	HARGA SATUAN	TOTAL BIAYA	SUMBER PENDANAAN	RENCANA TAHUN PELAKSANAAN					FO TO LO KA SI KE GI AT AN	REN CAN A LEL ANG
										2021	2022	2023	2024	2025		
			pengambilan air tanah													
			Peningkatan RTH		9.000	m ²	350	3.150.000	APBD-II, CSR							
7	Plalangan	Pengembang an Kapasitas	Program sosialisasi permukiman sehat	Plalangan	1	ls	5000	5.000	APBD-II							
			Program sosialisasi lingkungan sehat		1	ls	5000	5.000	APBD-II							
			Program pelatihan kelembagaan		1	ls	5000	5.000	APBD-II							
			Program pelatihan lingkungan sehat		1	ls	5000	5.000	APBD-II							

NO	KAWASAN	BIDANG	KEGIATAN	LOKASI	VOL	SAT	HARGA SATUAN	TOTAL BIAYA	SUMBER PENDANAAN	RENCANA TAHUN PELAKSANAAN					FO TO LO KASI KE GI AT AN	REN CAN A LEL ANG	
										2021	2022	2023	2024	2025			
			Monitoring & evaluasi pelaksanaan pembangunan fisik dan penggunaan keuangan		1	ls	15000	15.000	APBN, APBD-I, APBD-II								
		Pengembang an Fisik	Bangunan gedung	1/VI;2/VI	16	unit	15000	240.000	APBN, APBD-II								
	Jalan		1.850		m ¹	450	832.500	APBN, APBD-II									
	Drainase		4620		m ¹	500	2.310.000	APBN, APBD-II									
	Sarana air minum		96		KK	1000	96.000	APBN, APBD-II									
	Sanitasi		2		KK	1000	2.000	APBN, APBD-II									
	Pengelolaan sampah		192		KK	400	76.800	APBN, APBD-II									

NO	KAWASAN	BIDANG	KEGIATAN	LOKASI	VOL	SAT	HARGA SATUAN	TOTAL BIAYA	SUMBER PENDANAAN	RENCANA TAHUN PELAKSANAAN					FO TO LO KA SI KE GI AT AN	REN CAN A LEL ANG	
										2021	2022	2023	2024	2025			
			Proteksi Kebakaran		160	KK	490	78.400	APBN, APBD-II								
			RTLH		26	unit	17500	455.000	APBN, APBD-II								
		Pengembangan Ekonomi Lokal	Pelatihan pembuatan kerajinan dari barang bekas	Plalangan	1	ls	5000	5.000	APBD-II								
			Bantuan permodalan		1	ls	5000	5.000	APBD-II								
			Pelatihan wiraswasta		1	ls	5000	5.000	APBD-II								
			Bantuan peralatan kerajinan		1	ls	5000	5.000	APBD-II								
		Keberlanjutan Lingkungan	Sosialisasi kerawanan bencana	Plalangan	1	ls	5000	5.000	APBD-II								
			Sosialisasi pembatasan		1	ls	5000	5.000	APBD-II								

NO	KAWASAN	BIDANG	KEGIATAN	LOKASI	VOL	SAT	HARGA SATUAN	TOTAL BIAYA	SUMBER PENDANAAN	RENCANA TAHUN PELAKSANAAN					FO TO LO KASI KE GI AT AN	REN CAN A LEL ANG
										2021	2022	2023	2024	2025		
			pengambilan air tanah													
			Peningkatan RTH		9.000	m ²	350	3.150.000	APBD-II, CSR							
8	Wonosari	Pengembangan Kapasitas	Program sosialisasi permukiman sehat	Wonosari	1	ls	5000	5.000	APBD-II							
			Program sosialisasi lingkungan sehat		1	ls	5000	5.000	APBD-II							
			Program pelatihan kelembagaan		1	ls	5000	5.000	APBD-II							
			Program pelatihan lingkungan sehat		1	ls	5000	5.000	APBD-II							

NO	KAWASAN	BIDANG	KEGIATAN	LOKASI	VOL	SAT	HARGA SATUAN	TOTAL BIAYA	SUMBER PENDANAAN	RENCANA TAHUN PELAKSANAAN					FO TO LO KASI KE GI AT AN	REN CAN A LEL ANG	
										2021	2022	2023	2024	2025			
			Monitoring & evaluasi pelaksanaan pembangunan fisik dan penggunaan keuangan		1	ls	15000	15.000	APBN, APBD-I, APBD-II								
		Pengembangan Fisik	Bangunan gedung	1/VII;2/VII;5/VII;6/VII;7/III;7/VII;8/III;9/II	308	unit	15000	4.620.000	APBN, APBD-II								
	Jalan		3420		m ¹	450	1.539.000	APBN, APBD-II									
	Drainase		1240		m ¹	500	620.000	APBN, APBD-II									
	Sarana air minum		276		KK	1000	276.000	APBN, APBD-II									
	Sanitasi		81		KK	1000	81.000	APBN, APBD-II									
	Pengelolaan sampah		421		KK	400	168.400	APBN, APBD-II									

NO	KAWASAN	BIDANG	KEGIATAN	LOKASI	VOL	SAT	HARGA SATUAN	TOTAL BIAYA	SUMBER PENDANAAN	RENCANA TAHUN PELAKSANAAN					FO TO LO KA SI KE GI AT AN	REN CAN A LEL ANG	
										2021	2022	2023	2024	2025			
			Proteksi Kebakaran		925	KK	490	453.250	APBN, APBD-II								
			RTLH		78	unit	17500	1.365.000	APBN, APBD-II								
		Pengembang an Ekonomi Lokal	Pelatihan pembuatan kerajinan dari barang bekas	Wonosari	1	ls	5000	5.000	APBD-II								
			Bantuan permodalan		1	ls	5000	5.000	APBD-II								
			Pelatihan wiraswasta		1	ls	5000	5.000	APBD-II								
			Bantuan peralatan kerajinan		1	ls	5000	5.000	APBD-II								
		Keberlanjutan Lingkungan	Sosialisasi kerawanan bencana	Wonosari	1	ls	5000	5.000	APBD-II								
			Sosialisasi pembatasan		1	ls	5000	5.000	APBD-II								

NO	KAWASAN	BIDANG	KEGIATAN	LOKASI	VOL	SAT	HARGA SATUAN	TOTAL BIAYA	SUMBER PENDANAAN	RENCANA TAHUN PELAKSANAAN					FO TO LO KA SI KE GI AT AN	REN CAN A LEL ANG
										2021	2022	2023	2024	2025		
			pengambilan air tanah													
			Peningkatan RTH		9.000	m ²	350	3.150.000	APBD-II, CSR							
9	Meteseh	Pengembangan Kapasitas	Program sosialisasi permukiman sehat	Meteseh	1	ls	5000	5.000	APBD-II							
			Program sosialisasi lingkungan sehat		1	ls	5000	5.000	APBD-II							
			Program pelatihan kelembagaan		1	ls	5000	5.000	APBD-II							
			Program pelatihan lingkungan sehat		1	ls	5000	5.000	APBD-II							

NO	KAWASAN	BIDANG	KEGIATAN	LOKASI	VOL	SAT	HARGA SATUAN	TOTAL BIAYA	SUMBER PENDANAAN	RENCANA TAHUN PELAKSANAAN					FO TO LO KASI KE GI AT AN	REN CAN A LEL ANG	
										2021	2022	2023	2024	2025			
			Monitoring & evaluasi pelaksanaan pembangunan fisik dan penggunaan keuangan		1	ls	15000	15.000	APBN, APBD-I, APBD-II								
		Pengembangan Fisik	Bangunan gedung	1/IV;2/IV	123	unit	15000	1.845.000	APBN, APBD-II								
	Jalan		2.367		m ¹	450	1.065.150	APBN, APBD-II									
	Drainase		3811		m ¹	500	1.905.500	APBN, APBD-II									
	Sarana air minum		221		KK	1000	221.000	APBN, APBD-II									
	Sanitasi		1		KK	1000	1.000	APBN, APBD-II									
	Pengelolaan sampah		264		KK	400	105.600	APBN, APBD-II									

NO	KAWASAN	BIDANG	KEGIATAN	LOKASI	VOL	SAT	HARGA SATUAN	TOTAL BIAYA	SUMBER PENDANAAN	RENCANA TAHUN PELAKSANAAN					FO TO LO KA SI KE GI AT AN	REN CAN A LEL ANG	
										2021	2022	2023	2024	2025			
			Proteksi Kebakaran		188	KK	490	92.120	APBN, APBD-II								
			RTLH		8	unit	17500	140.000	APBN, APBD-II								
		Pengembang an Ekonomi Lokal	Pelatihan pembuatan kerajinan dari barang bekas	Meteseh	1	ls	5000	5.000	APBD-II								
			Bantuan permodalan		1	ls	5000	5.000	APBD-II								
			Pelatihan wiraswasta		1	ls	5000	5.000	APBD-II								
			Bantuan peralatan kerajinan		1	ls	5000	5.000	APBD-II								
		Keberlanjutan Lingkungan	Sosialisasi kerawanan bencana	Meteseh	1	ls	5000	5.000	APBD-II								
			Sosialisasi pembatasan		1	ls	5000	5.000	APBD-II								

NO	KAWASAN	BIDANG	KEGIATAN	LOKASI	VOL	SAT	HARGA SATUAN	TOTAL BIAYA	SUMBER PENDANAAN	RENCANA TAHUN PELAKSANAAN					FO TO LO KA SI KE GI AT AN	REN CAN A LEL ANG
										2021	2022	2023	2024	2025		
			pengambilan air tanah													
			Peningkatan RTH		9.000	m ²	350	3.150.000	APBD-II, CSR							
10	Tanjung Mas	Pengembangan Kapasitas	Program sosialisasi permukiman sehat	Tanjung Mas	1	ls	5000	5.000	APBD-II							
			Program sosialisasi lingkungan sehat		1	ls	5000	5.000	APBD-II							
			Program pelatihan kelembagaan		1	ls	5000	5.000	APBD-II							
			Program pelatihan lingkungan sehat		1	ls	5000	5.000	APBD-II							

NO	KAWASAN	BIDANG	KEGIATAN	LOKASI	VOL	SAT	HARGA SATUAN	TOTAL BIAYA	SUMBER PENDANAAN	RENCANA TAHUN PELAKSANAAN					FO TO LO KASI KE GI AT AN	REN CAN A LEL ANG	
										2021	2022	2023	2024	2025			
			Monitoring & evaluasi pelaksanaan pembangunan fisik dan penggunaan keuangan		1	ls	15000	15.000	APBN, APBD-I, APBD-II								
		Pengembangan Fisik	Bangunan gedung	3/II;3/IV;7/VI;1/XIII;1/XV;3/XIII;3/XIV;3/XV;4/VIII;4/XIII;4/XIV;4/XV;5/XII;5/XIII;5/XIV;6/XII;6/XIV;7/VIII;7/XII;7/XV;8/II;8/IV;8/VI;8/XII;9/XIV;9/XV;10/XIV	480	unit	15000	7.200.000	APBN, APBD-II								
	Jalan		4.992		m ¹	450	2.246.400	APBN, APBD-II									
	Drainase		4956		m ¹	500	2.478.000	APBN, APBD-II									
	Sarana air minum		288		KK	1000	288.000	APBN, APBD-II									
	Sanitasi		948		KK	1000	948.000	APBN, APBD-II									
	Pengelolaan sampah		1419		KK	400	567.600	APBN, APBD-II									

NO	KAWASAN	BIDANG	KEGIATAN	LOKASI	VOL	SAT	HARGA SATUAN	TOTAL BIAYA	SUMBER PENDANAAN	RENCANA TAHUN PELAKSANAAN					FO TO LO KA SI KE GI AT AN	REN CAN A LEL ANG
										2021	2022	2023	2024	2025		
			Proteksi Kebakaran		2627	KK	490	1.287.230	APBN, APBD-II							
			RTLH		493	unit	17500	8.627.500	APBN, APBD-II							
		Pengembangan Ekonomi Lokal	Pelatihan pembuatan kerajinan dari barang bekas	Tanjung Mas	1	ls	5000	5.000	APBD-II							
			Bantuan permodalan		1	ls	5000	5.000	APBD-II							
			Pelatihan wiraswasta		1	ls	5000	5.000	APBD-II							
			Bantuan peralatan kerajinan		1	ls	5000	5.000	APBD-II							
		Keberlanjutan Lingkungan	Sosialisasi bahaya land subsidence	Tanjung Mas	1	ls	5000	5.000	APBD-II							

NO	KAWASAN	BIDANG	KEGIATAN	LOKASI	VOL	SAT	HARGA SATUAN	TOTAL BIAYA	SUMBER PENDANAAN	RENCANA TAHUN PELAKSANAAN					FO TO LO KA SI KE GI AT AN	REN CAN A LEL ANG
										2021	2022	2023	2024	2025		
			Sosialisasi kerawanan bencana		1	ls	5000	5.000	APBD-II							
			Sosialisasi pembatasan pengambilan air tanah		1	ls	5000	5.000	APBD-II							
			Peningkatan RTH		9.000	m ²	350	3.150.000	APBD-II, CSR							
11	Kaligawe	Pengembangan Kapasitas	Program sosialisasi permukiman sehat	Kaligawe	1	ls	5000	5.000	APBD-II							
			Program sosialisasi lingkungan sehat		1	ls	5000	5.000	APBD-II							
			Program pelatihan kelembagaan		1	ls	5000	5.000	APBD-II							

NO	KAWASAN	BIDANG	KEGIATAN	LOKASI	VOL	SAT	HARGA SATUAN	TOTAL BIAYA	SUMBER PENDANAAN	RENCANA TAHUN PELAKSANAAN					FO TO LO KASI KE GI AT AN	REN CAN A LEL ANG	
										2021	2022	2023	2024	2025			
			Program pelatihan lingkungan sehat		1	ls	5000	5.000	APBD-II								
			Monitoring & evaluasi pelaksanaan pembangunan fisik dan penggunaan keuangan		1	ls	15000	15.000	APBN, APBD-I, APBD-II								
		Pengembangan Fisik	Bangunan gedung	1/III;1/IV;1/V;1/VI;2/III;2/V;2/VI;3/VI;4/II;4/V;4/VI;5/V;6/V;7/III;8/III	180	unit	15000	2.700.000	APBN, APBD-II								
	Jalan		615		m ¹	450	276.750	APBN, APBD-II									
	Drainase		2657		m ¹	500	1.328.500	APBN, APBD-II									
	Sarana air minum		64		KK	1000	64.000	APBN, APBD-II									
	Sanitasi		24		KK	1000	24.000	APBN, APBD-II									

NO	KAWASAN	BIDANG	KEGIATAN	LOKASI	VOL	SAT	HARGA SATUAN	TOTAL BIAYA	SUMBER PENDANAAN	RENCANA TAHUN PELAKSANAAN					FO TO LO KASI KE GI AT AN	REN CAN A LEL ANG
										2021	2022	2023	2024	2025		
			Pengelolaan sampah		346	KK	400	138.400	APBN, APBD-II							
			Proteksi Kebakaran		590	KK	490	289.100	APBN, APBD-II							
			RTLH		78	unit	17500	1.365.000	APBN, APBD-II							
		Pengembang an Ekonomi Lokal	Pelatihan pembuatan kerajinan dari barang bekas	Kaligawe	1	ls	5000	5.000	APBD-II							
			Bantuan permodalan		1	ls	5000	5.000	APBD-II							
			Pelatihan wiraswasta		1	ls	5000	5.000	APBD-II							
			Bantuan peralatan kerajinan		1	ls	5000	5.000	APBD-II							

NO	KAWASAN	BIDANG	KEGIATAN	LOKASI	VOL	SAT	HARGA SATUAN	TOTAL BIAYA	SUMBER PENDANAAN	RENCANA TAHUN PELAKSANAAN					FO TO LO KASI KE GI AT AN	REN CAN A LEL ANG
										2021	2022	2023	2024	2025		
		Keberlanjutan Lingkungan	Sosialisasi bahaya land subsidence	Kaligawe	1	ls	5000	5.000	APBD-II							
			Sosialisasi kerawanan bencana		1	ls	5000	5.000	APBD-II							
			Sosialisasi pembatasan pengambilan air tanah		1	ls	5000	5.000	APBD-II							
			Peningkatan RTH		9.000	m ²	350	3.150.000	APBD-II, CSR							
12	Karangroto	Pengembangan Kapasitas	Program sosialisasi permukiman sehat	Karangroto	1	ls	5000	5.000	APBD-II							
			Program sosialisasi lingkungan sehat		1	ls	5000	5.000	APBD-II							

NO	KAWASAN	BIDANG	KEGIATAN	LOKASI	VOL	SAT	HARGA SATUAN	TOTAL BIAYA	SUMBER PENDANAAN	RENCANA TAHUN PELAKSANAAN					FO TO LO KASI KE GI AT AN	REN CAN A LEL ANG	
										2021	2022	2023	2024	2025			
			Program pelatihan kelembagaan		1	ls	5000	5.000	APBD-II								
			Program pelatihan lingkungan sehat		1	ls	5000	5.000	APBD-II								
			Monitoring & evaluasi pelaksanaan pembangunan fisik dan penggunaan keuangan		1	ls	15000	15.000	APBN, APBD-I, APBD-II								
		Pengembangan Fisik	Bangunan gedung	2/VIII;6/VIII;8/VIII	20	unit	15000	300.000	APBN, APBD-II								
	Jalan		300		m ¹	450	135.000	APBN, APBD-II									
	Drainase		510		m ¹	500	255.000	APBN, APBD-II									

NO	KAWASAN	BIDANG	KEGIATAN	LOKASI	VOL	SAT	HARGA SATUAN	TOTAL BIAYA	SUMBER PENDANAAN	RENCANA TAHUN PELAKSANAAN					FO TO LO KA SI KE GI AT AN	REN CAN A LEL ANG
										2021	2022	2023	2024	2025		
			Sarana air minum		0	KK	#DIV/0!	0	APBN, APBD-II							
			Sanitasi		0	KK	#DIV/0!	0	APBN, APBD-II							
			Pengelolaan sampah		160	KK	400	64.000	APBN, APBD-II							
			Proteksi Kebakaran		160	KK	490	78.400	APBN, APBD-II							
			RTLH		35	unit	17500	612.500	APBN, APBD-II							
		Pengembangan Ekonomi Lokal	Pelatihan pembuatan kerajinan dari barang bekas	Karangroto	1	ls	5000	5.000	APBD-II							
			Bantuan permodalan		1	ls	5000	5.000	APBD-II							
			Pelatihan wiraswasta		1	ls	5000	5.000	APBD-II							

NO	KAWASAN	BIDANG	KEGIATAN	LOKASI	VOL	SAT	HARGA SATUAN	TOTAL BIAYA	SUMBER PENDANAAN	RENCANA TAHUN PELAKSANAAN					FO TO LO KA SI KE GI AT AN	REN CAN A LEL ANG		
										2021	2022	2023	2024	2025				
			Bantuan peralatan kerajinan		1	ls	5000	5.000	APBD-II									
		Keberlanjutan Lingkungan	Sosialisasi kerawanan bencana	Karangroto	1	ls	5000	5.000	APBD-II									
	Sosialisasi pembatasan pengambilan air tanah		1		ls	5000	5.000	APBD-II										
	Peningkatan RTH		9.000		m ²	350	3.150.000	APBD-II, CSR										
13	Kudu	Pengembangan Kapasitas	Program sosialisasi permukiman sehat	Kudu	1	ls	5000	5.000	APBD-II									
			Program sosialisasi lingkungan sehat		1	ls	5000	5.000	APBD-II									

NO	KAWASAN	BIDANG	KEGIATAN	LOKASI	VOL	SAT	HARGA SATUAN	TOTAL BIAYA	SUMBER PENDANAAN	RENCANA TAHUN PELAKSANAAN					FO TO LO KA SI KE GI AT AN	REN CAN A LEL ANG	
										2021	2022	2023	2024	2025			
			Program pelatihan kelembagaan		1	ls	5000	5.000	APBD-II								
			Program pelatihan lingkungan sehat		1	ls	5000	5.000	APBD-II								
			Monitoring & evaluasi pelaksanaan pembangunan fisik dan penggunaan keuangan		1	ls	15000	15.000	APBN, APBD-I, APBD-II								
		Pengembangan Fisik	Bangunan gedung	6/VII;7/VII;10/VII	26	unit	15000	390.000	APBN, APBD-II								
	Jalan		300		m ¹	450	135.000	APBN, APBD-II									
	Drainase		600		m ¹	500	300.000	APBN, APBD-II									

NO	KAWASAN	BIDANG	KEGIATAN	LOKASI	VOL	SAT	HARGA SATUAN	TOTAL BIAYA	SUMBER PENDANAAN	RENCANA TAHUN PELAKSANAAN					FO TO LO KA SI KE GI AT AN	REN CAN A LEL ANG
										2021	2022	2023	2024	2025		
			Sarana air minum		2	KK	1000	2.000	APBN, APBD-II							
			Sanitasi		31	KK	1000	31.000	APBN, APBD-II							
			Pengelolaan sampah		60	KK	400	24.000	APBN, APBD-II							
			Proteksi Kebakaran		26	KK	490	12.740	APBN, APBD-II							
			RTLH		17	unit	17500	297.500	APBN, APBD-II							
		Pengembangan Ekonomi Lokal	Pelatihan pembuatan kerajinan dari barang bekas	Kudu	1	ls	5000	5.000	APBD-II							
			Bantuan permodalan		1	ls	5000	5.000	APBD-II							
			Pelatihan wiraswasta		1	ls	5000	5.000	APBD-II							

NO	KAWASAN	BIDANG	KEGIATAN	LOKASI	VOL	SAT	HARGA SATUAN	TOTAL BIAYA	SUMBER PENDANAAN	RENCANA TAHUN PELAKSANAAN					FO TO LO KASI KE GI AT AN	REN CAN A LEL ANG		
										2021	2022	2023	2024	2025				
			Bantuan peralatan kerajinan		1	ls	5000	5.000	APBD-II									
		Keberlanjutan Lingkungan	Sosialisasi kerawanan bencana	Kudu	1	ls	5000	5.000	APBD-II									
			Sosialisasi pembatasan pengambilan air tanah		1	ls	5000	5.000	APBD-II									
			Peningkatan RTH		9.000	m ²	350	3.150.000	APBD-II, CSR									
14	Muktiharjo Kidul	Pengembangan Kapasitas	Program sosialisasi permukiman sehat	Muktiharjo Kidul	1	ls	5000	5.000	APBD-II									
			Program sosialisasi lingkungan sehat		1	ls	5000	5.000	APBD-II									

NO	KAWASAN	BIDANG	KEGIATAN	LOKASI	VOL	SAT	HARGA SATUAN	TOTAL BIAYA	SUMBER PENDANAAN	RENCANA TAHUN PELAKSANAAN					FO TO LO KASI KE GI AT AN	REN CAN A LEL ANG	
										2021	2022	2023	2024	2025			
			Program pelatihan kelembagaan		1	ls	5000	5.000	APBD-II								
			Program pelatihan lingkungan sehat		1	ls	5000	5.000	APBD-II								
			Monitoring & evaluasi pelaksanaan pembangunan fisik dan penggunaan keuangan		1	ls	15000	15.000	APBN, APBD-I, APBD-II								
		Pengembangan Fisik	Bangunan gedung	1/XII;2/X;2/XI;2/23;3/VIII;3/IX;3/XII;4/IX;4/X;4/XII;5/X;5/XII;6/IX;6/XI;6/XII;8/VIII	592	unit	15000	8.880.000	APBN, APBD-II								
	Jalan		3.008		m ¹	450	1.353.600	APBN, APBD-II									
	Drainase		3800		m ¹	500	1.900.000	APBN, APBD-II									

NO	KAWASAN	BIDANG	KEGIATAN	LOKASI	VOL	SAT	HARGA SATUAN	TOTAL BIAYA	SUMBER PENDANAAN	RENCANA TAHUN PELAKSANAAN					FO TO LO KA SI KE GI AT AN	REN CAN A LEL ANG
										2021	2022	2023	2024	2025		
			Sarana air minum		227	KK	1000	227.000	APBN, APBD-II							
			Sanitasi		357	KK	1000	357.000	APBN, APBD-II							
			Pengelolaan sampah		1069	KK	400	427.600	APBN, APBD-II							
			Proteksi Kebakaran		783	KK	490	383.670	APBN, APBD-II							
			RTLH		189	unit	17500	3.307.500	APBN, APBD-II							
		Pengembangan Ekonomi Lokal	Pelatihan pembuatan kerajinan dari barang bekas	Muktiharjo Kidul	1	ls	5000	5.000	APBD-II							
			Bantuan permodalan		1	ls	5000	5.000	5.000	APBD-II						
			Pelatihan wiraswasta		1	ls	5000	5.000	5.000	APBD-II						

NO	KAWASAN	BIDANG	KEGIATAN	LOKASI	VOL	SAT	HARGA SATUAN	TOTAL BIAYA	SUMBER PENDANAAN	RENCANA TAHUN PELAKSANAAN					FO TO LO KASI KE GI AT AN	REN CAN A LEL ANG		
										2021	2022	2023	2024	2025				
			Bantuan peralatan kerajinan		1	ls	5000	5.000	APBD-II									
		Keberlanjutan Lingkungan	Sosialisasi kerawanan bencana	Muktiharjo Kidul	1	ls	5000	5.000	APBD-II									
			Sosialisasi pembatasan pengambilan air tanah		1	ls	5000	5.000	APBD-II									
			Peningkatan RTH		9.000	m ²	350	3.150.000	APBD-II, CSR									
15	Mangkang Wetan	Pengembangan Kapasitas	Program sosialisasi permukiman sehat	Mangkang Wetan	1	ls	5000	5.000	APBD-II									
			Program sosialisasi lingkungan sehat		1	ls	5000	5.000	APBD-II									

NO	KAWASAN	BIDANG	KEGIATAN	LOKASI	VOL	SAT	HARGA SATUAN	TOTAL BIAYA	SUMBER PENDANAAN	RENCANA TAHUN PELAKSANAAN					FO TO LO KASI KE GI AT AN	REN CAN A LEL ANG	
										2021	2022	2023	2024	2025			
			Program pelatihan kelembagaan		1	ls	5000	5.000	APBD-II								
			Program pelatihan lingkungan sehat		1	ls	5000	5.000	APBD-II								
			Monitoring & evaluasi pelaksanaan pembangunan fisik dan penggunaan keuangan		1	ls	15000	15.000	APBN, APBD-I, APBD-II								
		Pengembangan Fisik	Bangunan gedung	4/V;4/VI;5/V; 5/VI;6/VI	51	unit	15000	765.000	APBN, APBD-II								
	Jalan		425		m ¹	450	191.250	APBN, APBD-II									
	Drainase		1435		m ¹	500	717.500	APBN, APBD-II									

NO	KAWASAN	BIDANG	KEGIATAN	LOKASI	VOL	SAT	HARGA SATUAN	TOTAL BIAYA	SUMBER PENDANAAN	RENCANA TAHUN PELAKSANAAN					FO TO LO KA SI KE GI AT AN	REN CAN A LEL ANG
										2021	2022	2023	2024	2025		
			Sarana air minum		173	KK	1000	173.000	APBN, APBD-II							
			Sanitasi		114	KK	1000	114.000	APBN, APBD-II							
			Pengelolaan sampah		1108	KK	400	443.200	APBN, APBD-II							
			Proteksi Kebakaran		459	KK	490	224.910	APBN, APBD-II							
			RTLH		70	unit	17500	1.225.000	APBN, APBD-II							
		Pengembangan Ekonomi Lokal	Pelatihan pembuatan kerajinan dari barang bekas	Mangkang Wetan	1	ls	5000	5.000	APBD-II							
			Bantuan permodalan		1	ls	5000	5.000	5.000	APBD-II						
			Pelatihan wiraswasta		1	ls	5000	5.000	5.000	APBD-II						

NO	KAWASAN	BIDANG	KEGIATAN	LOKASI	VOL	SAT	HARGA SATUAN	TOTAL BIAYA	SUMBER PENDANAAN	RENCANA TAHUN PELAKSANAAN					FO TO LO KASI KE GI AT AN	REN CAN A LEL ANG		
										2021	2022	2023	2024	2025				
			Bantuan peralatan kerajinan		1	ls	5000	5.000	APBD-II									
		Keberlanjutan Lingkungan	Sosialisasi kerawanan bencana	Mangkang Wetan	1	ls	5000	5.000	APBD-II									
			Sosialisasi pembatasan pengambilan air tanah		1	ls	5000	5.000	APBD-II									
			Peningkatan RTH		9.000	m ²	350	3.150.000	APBD-II, CSR									
16	Tambakrejo	Pengembangan Kapasitas	Program sosialisasi permukiman sehat	Tambakrejo	1	ls	5000	5.000	APBD-II									
			Program sosialisasi lingkungan sehat		1	ls	5000	5.000	APBD-II									

NO	KAWASAN	BIDANG	KEGIATAN	LOKASI	VOL	SAT	HARGA SATUAN	TOTAL BIAYA	SUMBER PENDANAAN	RENCANA TAHUN PELAKSANAAN					FO TO LO KASI KE GI AT AN	REN CAN A LEL ANG
										2021	2022	2023	2024	2025		
			Program pelatihan kelembagaan		1	ls	5000	5.000	APBD-II							
			Program pelatihan lingkungan sehat		1	ls	5000	5.000	APBD-II							
			Monitoring & evaluasi pelaksanaan pembangunan fisik dan penggunaan keuangan		1	ls	15000	15.000	APBN, APBD-I, APBD-II							
		Pengembangan Fisik	Bangunan gedung	1/VII;2/II;2/VII;3/II;3/VII;4/VII;5/II;5/VII;6/VII;7/VII	391	unit	15000	5.865.000	APBN, APBD-II							
	Jalan		650		m ¹	450	292.500	APBN, APBD-II								
	Drainase		2374		m ¹	500	1.187.000	APBN, APBD-II								

NO	KAWASAN	BIDANG	KEGIATAN	LOKASI	VOL	SAT	HARGA SATUAN	TOTAL BIAYA	SUMBER PENDANAAN	RENCANA TAHUN PELAKSANAAN					FO TO LO KA SI KE GI AT AN	REN CAN A LEL ANG	
										2021	2022	2023	2024	2025			
			Sarana air minum		46	KK	1000	46.000	APBN, APBD-II								
			Sanitasi		120	KK	1000	120.000	APBN, APBD-II								
			Pengelolaan sampah		216	KK	400	86.400	APBN, APBD-II								
			Proteksi Kebakaran		724	KK	490	354.760	APBN, APBD-II								
			RTLH		104	unit	17500	1.820.000	APBN, APBD-II								
		Pengembangan Ekonomi Lokal	Pelatihan pembuatan kerajinan dari barang bekas	Tambakrejo	1	ls	5000	5.000	APBD-II								
			Bantuan permodalan		1	ls	5000	5.000	5.000	APBD-II							
			Pelatihan wiraswasta		1	ls	5000	5.000	5.000	APBD-II							

NO	KAWASAN	BIDANG	KEGIATAN	LOKASI	VOL	SAT	HARGA SATUAN	TOTAL BIAYA	SUMBER PENDANAAN	RENCANA TAHUN PELAKSANAAN					FO TO LO KASI KE GI AT AN	REN CAN A LEL ANG	
										2021	2022	2023	2024	2025			
			Bantuan peralatan kerajinan		1	ls	5000	5.000	APBD-II								
		Keberlanjutan Lingkungan	Sosialisasi bahaya land subsidence	Tambakrejo	1	ls	5000	5.000	APBD-II								
			Sosialisasi kerawanan bencana		1	ls	5000	5.000	APBD-II								
			Sosialisasi pembatasan pengambilan air tanah		1	ls	5000	5.000	APBD-II								
			Peningkatan RTH		9.000	m ²	350	3.150.000	APBD-II, CSR								
17	Purwosari, Semarang Utara	Pengembangan Kapasitas	Program sosialisasi permukiman sehat	Purwosari, Semarang Utara	1	ls	5000	5.000	APBD-II								

NO	KAWASAN	BIDANG	KEGIATAN	LOKASI	VOL	SAT	HARGA SATUAN	TOTAL BIAYA	SUMBER PENDANAAN	RENCANA TAHUN PELAKSANAAN					FO TO LO KASI KE GI AT AN	REN CAN A LEL ANG
										2021	2022	2023	2024	2025		
			Program sosialisasi lingkungan sehat		1	ls	5000	5.000	APBD-II							
			Program pelatihan kelembagaan		1	ls	5000	5.000	APBD-II							
			Program pelatihan lingkungan sehat		1	ls	5000	5.000	APBD-II							
			Monitoring & evaluasi pelaksanaan pembangunan fisik dan penggunaan keuangan		1	ls	15000	15.000	APBN, APBD-I, APBD-II							

NO	KAWASAN	BIDANG	KEGIATAN	LOKASI	VOL	SAT	HARGA SATUAN	TOTAL BIAYA	SUMBER PENDANAAN	RENCANA TAHUN PELAKSANAAN					FO TO LO KA SI KE GI AT AN	REN CAN A LEL ANG
										2021	2022	2023	2024	2025		
		Pengembang an Fisik	Bangunan gedung	1/III;2/II;3/III ;7/III;9/II;9/II I	88	unit	15000	1.320.000	APBN, APBD-II							
			Jalan		369	m ¹	450	166.050	APBN, APBD-II							
			Drainase		470	m ¹	500	235.000	APBN, APBD-II							
			Sarana air minum		31	KK	1000	31.000	APBN, APBD-II							
			Sanitasi		139	KK	1000	139.000	APBN, APBD-II							
			Pengelolaan sampah		146	KK	400	58.400	APBN, APBD-II							
			Proteksi Kebakaran		188	KK	490	92.120	APBN, APBD-II							
			RTLH		43	unit	17500	752.500	APBN, APBD-II							
			Pelatihan pembuatan kerajinan		1	ls	5000	5.000	APBD-II							

NO	KAWASAN	BIDANG	KEGIATAN	LOKASI	VOL	SAT	HARGA SATUAN	TOTAL BIAYA	SUMBER PENDANAAN	RENCANA TAHUN PELAKSANAAN					FO TO LO KA SI KE GI AT AN	REN CAN A LEL ANG
										2021	2022	2023	2024	2025		
		Pengembangan Ekonomi Lokal	dari barang bekas	Purwosari, Semarang Utara												
			Bantuan permodalan		1	ls	5000	5.000	APBD-II							
			Pelatihan wiraswasta		1	ls	5000	5.000	APBD-II							
			Bantuan peralatan kerajinan		1	ls	5000	5.000	APBD-II							
		Keberlanjutan Lingkungan	Sosialisasi bahaya land subsidence	Purwosari, Semarang Utara	1	ls	5000	5.000	APBD-II							
			Sosialisasi kerawanan bencana		1	ls	5000	5.000	APBD-II							
			Sosialisasi pembatasan pengambilan air tanah		1	ls	5000	5.000	APBD-II							

NO	KAWASAN	BIDANG	KEGIATAN	LOKASI	VOL	SAT	HARGA SATUAN	TOTAL BIAYA	SUMBER PENDANAAN	RENCANA TAHUN PELAKSANAAN					FO TO LO KA SI KE GI AT AN	REN CAN A LEL ANG
										2021	2022	2023	2024	2025		
			Peningkatan RTH		9.000	m ²	350	3.150.000	APBD-II, CSR							
18	Trimulyo	Pengembangan Kapasitas	Program sosialisasi permukiman sehat	Trimulyo	1	ls	5000	5.000	APBD-II							
			Program sosialisasi lingkungan sehat		1	ls	5000	5.000	APBD-II							
			Program pelatihan kelembagaan		1	ls	5000	5.000	APBD-II							
			Program pelatihan lingkungan sehat		1	ls	5000	5.000	APBD-II							
			Monitoring & evaluasi pelaksanaan pembangunan fisik dan		1	ls	15000	15.000	APBN, APBD-I, APBD-II							

NO	KAWASAN	BIDANG	KEGIATAN	LOKASI	VOL	SAT	HARGA SATUAN	TOTAL BIAYA	SUMBER PENDANAAN	RENCANA TAHUN PELAKSANAAN					FO TO LO KASI KE GI AT AN	REN CAN A LEL ANG	
										2021	2022	2023	2024	2025			
			penggunaan keuangan														
		Pengembangan Fisik	Bangunan gedung	4/II;5/IV;6/IV	76	unit	15000	1.140.000	APBN, APBD-II								
	Jalan		250		m ¹	450	112.500	APBN, APBD-II									
	Drainase		500		m ¹	500	250.000	APBN, APBD-II									
	Sarana air minum		0		KK	#DIV/0!	0	APBN, APBD-II									
	Sanitasi		23		KK	1000	23.000	APBN, APBD-II									
	Pengelolaan sampah		136		KK	400	54.400	APBN, APBD-II									
	Proteksi Kebakaran		67		KK	490	32.830	APBN, APBD-II									
	RTLH		33		unit	17500	577.500	APBN, APBD-II									

NO	KAWASAN	BIDANG	KEGIATAN	LOKASI	VOL	SAT	HARGA SATUAN	TOTAL BIAYA	SUMBER PENDANAAN	RENCANA TAHUN PELAKSANAAN					FO TO LO KA SI KE GI AT AN	REN CAN A LEL ANG
										2021	2022	2023	2024	2025		
		Pengembang an Ekonomi Lokal	Pelatihan pembuatan kerajinan dari barang bekas	Trimulyo	1	ls	5000	5.000	APBD-II							
			Bantuan permodalan		1	ls	5000	5.000	APBD-II							
			Pelatihan wiraswasta		1	ls	5000	5.000	APBD-II							
			Bantuan peralatan kerajinan		1	ls	5000	5.000	APBD-II							
		Keberlanjutan Lingkungan	Sosialisasi kerawanan bencana	Trimulyo	1	ls	5000	5.000	APBD-II							
			Sosialisasi pembatasan pengambilan air tanah		1	ls	5000	5.000	APBD-II							
			Peningkatan RTH		9.000	m ²	350	3.150.000	APBD-II, CSR							

NO	KAWASAN	BIDANG	KEGIATAN	LOKASI	VOL	SAT	HARGA SATUAN	TOTAL BIAYA	SUMBER PENDANAAN	RENCANA TAHUN PELAKSANAAN					FO TO LO KASI KE GI AT AN	REN CAN A LEL ANG
										2021	2022	2023	2024	2025		
19	Dadapsari	Pengembangan Kapasitas	Program sosialisasi permukiman sehat	Dadapsari	1	ls	5000	5.000	APBD-II							
			Program sosialisasi lingkungan sehat		1	ls	5000	5.000	APBD-II							
			Program pelatihan kelembagaan		1	ls	5000	5.000	APBD-II							
			Program pelatihan lingkungan sehat		1	ls	5000	5.000	APBD-II							
			Monitoring & evaluasi pelaksanaan pembangunan fisik dan penggunaan keuangan		1	ls	15000	15.000	APBN, APBD-I, APBD-II							

NO	KAWASAN	BIDANG	KEGIATAN	LOKASI	VOL	SAT	HARGA SATUAN	TOTAL BIAYA	SUMBER PENDANAAN	RENCANA TAHUN PELAKSANAAN					FO TO LO KASI KE GI AT AN	REN CAN A LEL ANG
										2021	2022	2023	2024	2025		
		Pengembang an Fisik	Bangunan gedung	1/II;1/III,1/IV ;I/V;1/VI;1/VI I;1/VIII;1/X;2 /II;2/III;2/IV; 2/V;2/VI;2/VI II;3/II;3/III;3/ IV;3/V;3/VI;3 /VII;3/VIII;3/ X;4/I;4/II;4/I V;4/V;4/VI;4/ VII;4/VIII;4/X; 5/I;5/II;5/V;5 /VI;5/VII;6/I; 6/II;6/III;6/IV ;6/V;6/VI;7/II ;7/VI;9/VI;10 /VI	147	unit	15000	2.205.000	APBN, APBD-II							
	Jalan		3.270		m ¹	450	1.471.500	APBN, APBD-II								
	Drainase		5790		m ¹	500	2.895.000	APBN, APBD-II								
	Sarana air minum		116		KK	1000	116.000	APBN, APBD-II								
	Sanitasi		925		KK	1000	925.000	APBN, APBD-II								
	Pengelolaan sampah		1389		KK	400	555.600	APBN, APBD-II								
	Proteksi Kebakaran		2141		KK	490	1.049.090	APBN, APBD-II								
	RTLH		450		unit	17500	7.875.000	APBN, APBD-II								
			Pelatihan pembuatan kerajinan	Dadapsari	1	ls	5000	5.000	APBD-II							

NO	KAWASAN	BIDANG	KEGIATAN	LOKASI	VOL	SAT	HARGA SATUAN	TOTAL BIAYA	SUMBER PENDANAAN	RENCANA TAHUN PELAKSANAAN					FO TO LO KA SI KE GI AT AN	REN CAN A LEL ANG
										2021	2022	2023	2024	2025		
		Pengembangan Ekonomi Lokal	dari barang bekas													
			Bantuan permodalan		1	ls	5000	5.000	APBD-II							
			Pelatihan wiraswasta		1	ls	5000	5.000	APBD-II							
			Bantuan peralatan kerajinan		1	ls	5000	5.000	APBD-II							
		Keberlanjutan Lingkungan	Sosialisasi bahaya land subsidence	Dadapsari	1	ls	5000	5.000	APBD-II							
			Sosialisasi kerawanan bencana		1	ls	5000	5.000	APBD-II							
			Sosialisasi pembatasan pengambilan air tanah		1	ls	5000	5.000	APBD-II							

NO	KAWASAN	BIDANG	KEGIATAN	LOKASI	VOL	SAT	HARGA SATUAN	TOTAL BIAYA	SUMBER PENDANAAN	RENCANA TAHUN PELAKSANAAN					FO TO LO KA SI KE GI AT AN	REN CAN A LEL ANG
										2021	2022	2023	2024	2025		
			Peningkatan RTH		9.000	m ²	350	3.150.000	APBD-II, CSR							
20	Kuningan	Pengembangan Kapasitas	Program sosialisasi permukiman sehat	Kuningan	1	ls	5000	5.000	APBD-II							
			Program sosialisasi lingkungan sehat		1	ls	5000	5.000	APBD-II							
			Program pelatihan kelembagaan		1	ls	5000	5.000	APBD-II							
			Program pelatihan lingkungan sehat		1	ls	5000	5.000	APBD-II							
			Monitoring & evaluasi pelaksanaan pembangunan fisik dan		1	ls	15000	15.000	APBN, APBD-I, APBD-II							

NO	KAWASAN	BIDANG	KEGIATAN	LOKASI	VOL	SAT	HARGA SATUAN	TOTAL BIAYA	SUMBER PENDANAAN	RENCANA TAHUN PELAKSANAAN					FO TO LO KASI KE GI AT AN	REN CAN A LEL ANG	
										2021	2022	2023	2024	2025			
			penggunaan keuangan														
		Pengembang an Fisik	Bangunan gedung	1/I;1/III;2/I;2/III;3/I;3/III;3/X;4/I;4/III;5/I;5/III;6/I;6/III;7/I;7/III;7/X;8/1;9/I;10/I;11/I	16	unit	15000	240.000	APBN, APBD-II								
	Jalan		5		m ¹	450	2.250	APBN, APBD-II									
	Drainase		60		m ¹	500	30.000	APBN, APBD-II									
	Sarana air minum		0		KK	#DIV/0!	0	APBN, APBD-II									
	Sanitasi		12		KK	1000	12.000	APBN, APBD-II									
	Pengelolaan sampah		50		KK	400	20.000	APBN, APBD-II									
	Proteksi Kebakaran		49		KK	490	24.010	APBN, APBD-II									
	RTLH		17		unit	17500	297.500	APBN, APBD-II									

NO	KAWASAN	BIDANG	KEGIATAN	LOKASI	VOL	SAT	HARGA SATUAN	TOTAL BIAYA	SUMBER PENDANAAN	RENCANA TAHUN PELAKSANAAN					FO TO LO KA SI KE GI AT AN	REN CAN A LEL ANG
										2021	2022	2023	2024	2025		
		Pengembangan Ekonomi Lokal	Pelatihan pembuatan kerajinan dari barang bekas	Kuningan	1	ls	5000	5.000	APBD-II							
			Bantuan permodalan		1	ls	5000	5.000	APBD-II							
			Pelatihan wiraswasta		1	ls	5000	5.000	APBD-II							
			Bantuan peralatan kerajinan		1	ls	5000	5.000	APBD-II							
		Keberlanjutan Lingkungan	Sosialisasi bahaya land subsidence	Kuningan	1	ls	5000	5.000	APBD-II							
			Sosialisasi kerawanan bencana		1	ls	5000	5.000	APBD-II							
			Sosialisasi pembatasan		1	ls	5000	5.000	APBD-II							

NO	KAWASAN	BIDANG	KEGIATAN	LOKASI	VOL	SAT	HARGA SATUAN	TOTAL BIAYA	SUMBER PENDANAAN	RENCANA TAHUN PELAKSANAAN					FO TO LO KA SI KE GI AT AN	REN CAN A LEL ANG
										2021	2022	2023	2024	2025		
			pengambilan air tanah													
			Peningkatan RTH		9.000	m ²	350	3.150.000	APBD-II, CSR							
21	Bandarharjo	Pengembangan Kapasitas	Program sosialisasi permukiman sehat	Bandarharjo	1	ls	5000	5.000	APBD-II							
			Program sosialisasi lingkungan sehat		1	ls	5000	5.000	APBD-II							
			Program pelatihan kelembagaan		1	ls	5000	5.000	APBD-II							
			Program pelatihan lingkungan sehat		1	ls	5000	5.000	APBD-II							

NO	KAWASAN	BIDANG	KEGIATAN	LOKASI	VOL	SAT	HARGA SATUAN	TOTAL BIAYA	SUMBER PENDANAAN	RENCANA TAHUN PELAKSANAAN					FO TO LO KA SI KE GI AT AN	REN CAN A LEL ANG	
										2021	2022	2023	2024	2025			
			Monitoring & evaluasi pelaksanaan pembangunan fisik dan penggunaan keuangan		1	ls	15000	15.000	APBN, APBD-I, APBD-II								
		Pengembang an Fisik	Bangunan gedung	1/III;1/V;2/III ;3/III;4/III;6/I I;7/II;8/II;8/II I;8/V;11/II;12 /II	422	unit	15000	6.330.000	APBN, APBD-II								
	Jalan		382		m ¹	450	171.900	APBN, APBD-II									
	Drainase		1506		m ¹	500	753.000	APBN, APBD-II									
	Sarana air minum		0		KK	#DIV/0!	0	APBN, APBD-II									
	Sanitasi		47		KK	1000	47.000	APBN, APBD-II									
	Pengelolaan sampah		569		KK	400	227.600	APBN, APBD-II									

NO	KAWASAN	BIDANG	KEGIATAN	LOKASI	VOL	SAT	HARGA SATUAN	TOTAL BIAYA	SUMBER PENDANAAN	RENCANA TAHUN PELAKSANAAN					FO TO LO KA SI KE GI AT AN	REN CAN A LEL ANG	
										2021	2022	2023	2024	2025			
			Proteksi Kebakaran		908	KK	490	444.920	APBN, APBD-II								
			RTLH		118	unit	17500	2.065.000	APBN, APBD-II								
		Pengembang an Ekonomi Lokal	Pelatihan pembuatan kerajinan dari barang bekas	Bandarharjo	1	ls	5000	5.000	APBD-II								
			Bantuan permodalan		1	ls	5000	5.000	APBD-II								
			Pelatihan wiraswasta		1	ls	5000	5.000	APBD-II								
			Bantuan peralatan kerajinan		1	ls	5000	5.000	APBD-II								
		Keberlanjutan Lingkungan	Sosialisasi bahaya land subsidence	Bandarharjo	1	ls	5000	5.000	APBD-II								

NO	KAWASAN	BIDANG	KEGIATAN	LOKASI	VOL	SAT	HARGA SATUAN	TOTAL BIAYA	SUMBER PENDANAAN	RENCANA TAHUN PELAKSANAAN					FO TO LO KA SI KE GI AT AN	REN CAN A LEL ANG
										2021	2022	2023	2024	2025		
			Sosialisasi kerawanan bencana		1	ls	5000	5.000	APBD-II							
			Sosialisasi pembatasan pengambilan air tanah		1	ls	5000	5.000	APBD-II							
			Peningkatan RTH		9.000	m ²	350	3.150.000	APBD-II, CSR							
22	Plombokan	Pengembangan Kapasitas	Program sosialisasi permukiman sehat	Plombokan	1	ls	5000	5.000	APBD-II							
			Program sosialisasi lingkungan sehat		1	ls	5000	5.000	APBD-II							
			Program pelatihan kelembagaan		1	ls	5000	5.000	APBD-II							

NO	KAWASAN	BIDANG	KEGIATAN	LOKASI	VOL	SAT	HARGA SATUAN	TOTAL BIAYA	SUMBER PENDANAAN	RENCANA TAHUN PELAKSANAAN					FO TO LO KASI KE GI AT AN	REN CAN A LEL ANG
										2021	2022	2023	2024	2025		
			Program pelatihan lingkungan sehat		1	ls	5000	5.000	APBD-II							
			Monitoring & evaluasi pelaksanaan pembangunan fisik dan penggunaan keuangan		1	ls	15000	15.000	APBN, APBD-I, APBD-II							
		Pengembangan Fisik	Bangunan gedung	1/III;2/V;6/V; 10/III;11/III	168	unit	15000	2.520.000	APBN, APBD-II							
			Jalan		315	m ¹	450	141.750	APBN, APBD-II							
			Drainase		725	m ¹	500	362.500	APBN, APBD-II							
			Sarana air minum		95	KK	1000	95.000	APBN, APBD-II							
			Sanitasi		99	KK	1000	99.000	APBN, APBD-II							

NO	KAWASAN	BIDANG	KEGIATAN	LOKASI	VOL	SAT	HARGA SATUAN	TOTAL BIAYA	SUMBER PENDANAAN	RENCANA TAHUN PELAKSANAAN					FO TO LO KASI KE GI AT AN	REN CAN A LEL ANG
										2021	2022	2023	2024	2025		
			Pengelolaan sampah		102	KK	400	40.800	APBN, APBD-II							
			Proteksi Kebakaran		396	KK	490	194.040	APBN, APBD-II							
			RTLH		52	unit	17500	910.000	APBN, APBD-II							
		Pengembang an Ekonomi Lokal	Pelatihan pembuatan kerajinan dari barang bekas	Plombokan	1	ls	5000	5.000	APBD-II							
			Bantuan permodalan		1	ls	5000	5.000	5.000	APBD-II						
			Pelatihan wiraswasta		1	ls	5000	5.000	5.000	APBD-II						
			Bantuan peralatan kerajinan		1	ls	5000	5.000	5.000	APBD-II						

NO	KAWASAN	BIDANG	KEGIATAN	LOKASI	VOL	SAT	HARGA SATUAN	TOTAL BIAYA	SUMBER PENDANAAN	RENCANA TAHUN PELAKSANAAN					FO TO LO KASI KE GI AT AN	REN CAN A LEL ANG
										2021	2022	2023	2024	2025		
		Keberlanjutan Lingkungan	Sosialisasi bahaya land subsidence	Plombokan	1	ls	5000	5.000	APBD-II							
			Sosialisasi kerawanan bencana		1	ls	5000	5.000	APBD-II							
			Sosialisasi pembatasan pengambilan air tanah		1	ls	5000	5.000	APBD-II							
			Peningkatan RTH		9.000	m ²	350	3.150.000	APBD-II, CSR							
23	Wonolopo	Pengembangan Kapasitas	Program sosialisasi permukiman sehat	Wonolopo	1	ls	5000	5.000	APBD-II							
			Program sosialisasi lingkungan sehat		1	ls	5000	5.000	APBD-II							

NO	KAWASAN	BIDANG	KEGIATAN	LOKASI	VOL	SAT	HARGA SATUAN	TOTAL BIAYA	SUMBER PENDANAAN	RENCANA TAHUN PELAKSANAAN					FO TO LO KASI KE GI AT AN	REN CAN A LEL ANG	
										2021	2022	2023	2024	2025			
			Program pelatihan kelembagaan		1	ls	5000	5.000	APBD-II								
			Program pelatihan lingkungan sehat		1	ls	5000	5.000	APBD-II								
			Monitoring & evaluasi pelaksanaan pembangunan fisik dan penggunaan keuangan		1	ls	15000	15.000	APBN, APBD-I, APBD-II								
		Pengembangan Fisik	Bangunan gedung	1/II;2/II;3/II;6/VI;7/VI	184	unit	15000	2.760.000	APBN, APBD-II								
	Jalan		1.560		m ¹	450	702.000	APBN, APBD-II									
	Drainase		2390		m ¹	500	1.195.000	APBN, APBD-II									

NO	KAWASAN	BIDANG	KEGIATAN	LOKASI	VOL	SAT	HARGA SATUAN	TOTAL BIAYA	SUMBER PENDANAAN	RENCANA TAHUN PELAKSANAAN					FO TO LO KA SI KE GI AT AN	REN CAN A LEL ANG	
										2021	2022	2023	2024	2025			
			Sarana air minum		148	KK	1000	148.000	APBN, APBD-II								
			Sanitasi		0	KK	#DIV/0!	0	APBN, APBD-II								
			Pengelolaan sampah		380	KK	400	152.000	APBN, APBD-II								
			Proteksi Kebakaran		315	KK	490	154.350	APBN, APBD-II								
			RTLH		36	unit	17500	630.000	APBN, APBD-II								
		Pengembangan Ekonomi Lokal	Pelatihan pembuatan kerajinan dari barang bekas	Wonolopo	1	ls	5000	5.000	APBD-II								
			Bantuan permodalan		1	ls	5000	5.000	5.000	APBD-II							
			Pelatihan wiraswasta		1	ls	5000	5.000	5.000	APBD-II							

NO	KAWASAN	BIDANG	KEGIATAN	LOKASI	VOL	SAT	HARGA SATUAN	TOTAL BIAYA	SUMBER PENDANAAN	RENCANA TAHUN PELAKSANAAN					FO TO LO KASI KE GI AT AN	REN CAN A LEL ANG	
										2021	2022	2023	2024	2025			
			Bantuan peralatan kerajinan		1	ls	5000	5.000	APBD-II								
		Keberlanjutan Lingkungan	Sosialisasi kerawanan bencana	Wonolopo	1	ls	5000	5.000	APBD-II								
	Sosialisasi pembatasan pengambilan air tanah		1		ls	5000	5.000	APBD-II									
	Peningkatan RTH		9.000		m ²	350	3.150.000	APBD-II, CSR									
24	Bulu Lor	Pengembangan Kapasitas	Program sosialisasi permukiman sehat	Bulu Lor	1	ls	5000	5.000	APBD-II								
			Program sosialisasi lingkungan sehat		1	ls	5000	5.000	APBD-II								

NO	KAWASAN	BIDANG	KEGIATAN	LOKASI	VOL	SAT	HARGA SATUAN	TOTAL BIAYA	SUMBER PENDANAAN	RENCANA TAHUN PELAKSANAAN					FO TO LO KASI KE GI AT AN	REN CAN A LEL ANG	
										2021	2022	2023	2024	2025			
			Program pelatihan kelembagaan		1	ls	5000	5.000	APBD-II								
			Program pelatihan lingkungan sehat		1	ls	5000	5.000	APBD-II								
			Monitoring & evaluasi pelaksanaan pembangunan fisik dan penggunaan keuangan		1	ls	15000	15.000	APBN, APBD-I, APBD-II								
		Pengembangan Fisik	Bangunan gedung	6/X;7/X;8/X	88	unit	15000	1.320.000	APBN, APBD-II								
	Jalan		250		m ¹	450	112.500	APBN, APBD-II									
	Drainase		811,4		m ¹	500	405.700	APBN, APBD-II									

NO	KAWASAN	BIDANG	KEGIATAN	LOKASI	VOL	SAT	HARGA SATUAN	TOTAL BIAYA	SUMBER PENDANAAN	RENCANA TAHUN PELAKSANAAN					FO TO LO KASI KE GI AT AN	REN CAN A LEL ANG
										2021	2022	2023	2024	2025		
			Sarana air minum		6	KK	1000	6.000	APBN, APBD-II							
			Sanitasi		20	KK	1000	20.000	APBN, APBD-II							
			Pengelolaan sampah		162	KK	400	64.800	APBN, APBD-II							
			Proteksi Kebakaran		235	KK	490	115.150	APBN, APBD-II							
			RTLH		31	unit	17500	542.500	APBN, APBD-II							
		Pengembangan Ekonomi Lokal	Pelatihan pembuatan kerajinan dari barang bekas	Bulu Lor	1	ls	5000	5.000	APBD-II							
			Bantuan permodalan		1	ls	5000	5.000	APBD-II							
			Pelatihan wiraswasta		1	ls	5000	5.000	APBD-II							

NO	KAWASAN	BIDANG	KEGIATAN	LOKASI	VOL	SAT	HARGA SATUAN	TOTAL BIAYA	SUMBER PENDANAAN	RENCANA TAHUN PELAKSANAAN					FO TO LO KA SI KE GI AT AN	REN CAN A LEL ANG		
										2021	2022	2023	2024	2025				
			Bantuan peralatan kerajinan		1	ls	5000	5.000	APBD-II									
		Keberlanjutan Lingkungan	Sosialisasi kerawanan bencana	Bulu Lor	1	ls	5000	5.000	APBD-II									
	Sosialisasi pembatasan pengambilan air tanah		1		ls	5000	5.000	APBD-II										
	Peningkatan RTH		9.000		m ²	350	3.150.000	APBD-II, CSR										
25	Kemijen	Pengembangan Kapasitas	Program sosialisasi permukiman sehat	Kemijen	1	ls	5000	5.000	APBD-II									
			Program sosialisasi lingkungan sehat		1	ls	5000	5.000	APBD-II									

NO	KAWASAN	BIDANG	KEGIATAN	LOKASI	VOL	SAT	HARGA SATUAN	TOTAL BIAYA	SUMBER PENDANAAN	RENCANA TAHUN PELAKSANAAN					FO TO LO KASI KE GI AT AN	REN CAN A LEL ANG	
										2021	2022	2023	2024	2025			
			Program pelatihan kelembagaan		1	ls	5000	5.000	APBD-II								
			Program pelatihan lingkungan sehat		1	ls	5000	5.000	APBD-II								
			Monitoring & evaluasi pelaksanaan pembangunan fisik dan penggunaan keuangan		1	ls	15000	15.000	APBN, APBD-I, APBD-II								
		Pengembangan Fisik	Bangunan gedung	1/IV;1/VI;1/V II;1/X;2/IV;2/ VI;2/X;3/V;4/ V;4/VIII;5/V;6 /V;6/VIII;6/X; 10/V/11/V	240	unit	15000	3.600.000	APBN, APBD-II								
	Jalan		1.863		m ¹	450	838.350	APBN, APBD-II									
	Drainase		6420		m ¹	500	3.210.000	APBN, APBD-II									

NO	KAWASAN	BIDANG	KEGIATAN	LOKASI	VOL	SAT	HARGA SATUAN	TOTAL BIAYA	SUMBER PENDANAAN	RENCANA TAHUN PELAKSANAAN					FO TO LO KASI KE GI AT AN	REN CAN A LEL ANG	
										2021	2022	2023	2024	2025			
			Sarana air minum		46	KK	1000	46.000	APBN, APBD-II								
			Sanitasi		246	KK	1000	246.000	APBN, APBD-II								
			Pengelolaan sampah		1013	KK	400	405.200	APBN, APBD-II								
			Proteksi Kebakaran		1229	KK	490	602.210	APBN, APBD-II								
			RTLH		126	unit	17500	2.205.000	APBN, APBD-II								
		Pengembangan Ekonomi Lokal	Pelatihan pembuatan kerajinan dari barang bekas	Kemijen	1	ls	5000	5.000	APBD-II								
			Bantuan permodalan		1	ls	5000	5.000	5.000	APBD-II							
			Pelatihan wiraswasta		1	ls	5000	5.000	5.000	APBD-II							

NO	KAWASAN	BIDANG	KEGIATAN	LOKASI	VOL	SAT	HARGA SATUAN	TOTAL BIAYA	SUMBER PENDANAAN	RENCANA TAHUN PELAKSANAAN					FO TO LO KA SI KE GI AT AN	REN CAN A LEL ANG		
										2021	2022	2023	2024	2025				
			Bantuan peralatan kerajinan		1	ls	5000	5.000	APBD-II									
		Keberlanjutan Lingkungan	Sosialisasi kerawanan bencana	Kemijen	1	ls	5000	5.000	APBD-II									
			Sosialisasi pembatasan pengambilan air tanah		1	ls	5000	5.000	APBD-II									
			Peningkatan RTH		9.000	m ²	350	3.150.000	APBD-II, CSR									
26	Tawangmas	Pengembangan Kapasitas	Program sosialisasi permukiman sehat	Tawangmas	1	ls	5000	5.000	APBD-II									
			Program sosialisasi lingkungan sehat		1	ls	5000	5.000	APBD-II									

NO	KAWASAN	BIDANG	KEGIATAN	LOKASI	VOL	SAT	HARGA SATUAN	TOTAL BIAYA	SUMBER PENDANAAN	RENCANA TAHUN PELAKSANAAN					FO TO LO KA SI KE GI AT AN	REN CAN A LEL ANG	
										2021	2022	2023	2024	2025			
			Program pelatihan kelembagaan		1	ls	5000	5.000	APBD-II								
			Program pelatihan lingkungan sehat		1	ls	5000	5.000	APBD-II								
			Monitoring & evaluasi pelaksanaan pembangunan fisik dan penggunaan keuangan		1	ls	15000	15.000	APBN, APBD-I, APBD-II								
		Pengembangan Fisik	Bangunan gedung	1/VI;2/VI;3/VI;4/VI	146	unit	15000	2.190.000	APBN, APBD-II								
	Jalan		725		m ¹	450	326.250	APBN, APBD-II									
	Drainase		850		m ¹	500	425.000	APBN, APBD-II									

NO	KAWASAN	BIDANG	KEGIATAN	LOKASI	VOL	SAT	HARGA SATUAN	TOTAL BIAYA	SUMBER PENDANAAN	RENCANA TAHUN PELAKSANAAN					FO TO LO KA SI KE GI AT AN	REN CAN A LEL ANG	
										2021	2022	2023	2024	2025			
			Sarana air minum		85	KK	1000	85.000	APBN, APBD-II								
			Sanitasi		0	KK	#DIV/0!	0	APBN, APBD-II								
			Pengelolaan sampah		33	KK	400	13.200	APBN, APBD-II								
			Proteksi Kebakaran		225	KK	490	110.250	APBN, APBD-II								
			RTLH		38	unit	17500	665.000	APBN, APBD-II								
		Pengembangan Ekonomi Lokal	Pelatihan pembuatan kerajinan dari barang bekas	Tawangmas	1	ls	5000	5.000	APBD-II								
			Bantuan permodalan		1	ls	5000	5.000	APBD-II								
			Pelatihan wiraswasta		1	ls	5000	5.000	APBD-II								

NO	KAWASAN	BIDANG	KEGIATAN	LOKASI	VOL	SAT	HARGA SATUAN	TOTAL BIAYA	SUMBER PENDANAAN	RENCANA TAHUN PELAKSANAAN					FO TO LO KA SI KE GI AT AN	REN CAN A LEL ANG	
										2021	2022	2023	2024	2025			
			Bantuan peralatan kerajinan		1	ls	5000	5.000	APBD-II								
		Keberlanjutan Lingkungan	Sosialisasi kerawanan bencana	Tawangmas	1	ls	5000	5.000	APBD-II								
	Sosialisasi pembatasan pengambilan air tanah		1		ls	5000	5.000	APBD-II									
	Peningkatan RTH		9.000		m ²	350	3.150.000	APBD-II, CSR									
27	Randugarut	Pengembangan Kapasitas	Program sosialisasi permukiman sehat	Randugarut	1	ls	5000	5.000	APBD-II								
			Program sosialisasi lingkungan sehat		1	ls	5000	5.000	APBD-II								

NO	KAWASAN	BIDANG	KEGIATAN	LOKASI	VOL	SAT	HARGA SATUAN	TOTAL BIAYA	SUMBER PENDANAAN	RENCANA TAHUN PELAKSANAAN					FO TO LO KASI KE GI AT AN	REN CAN A LEL ANG	
										2021	2022	2023	2024	2025			
			Program pelatihan kelembagaan		1	ls	5000	5.000	APBD-II								
			Program pelatihan lingkungan sehat		1	ls	5000	5.000	APBD-II								
			Monitoring & evaluasi pelaksanaan pembangunan fisik dan penggunaan keuangan		1	ls	15000	15.000	APBN, APBD-I, APBD-II								
		Pengembangan Fisik	Bangunan gedung	1/I;1/II;2/I;2/II;3/I;3/II;4/I;4/II	256	unit	15000	3.840.000	APBN, APBD-II								
	Jalan		6.680		m ¹	450	3.006.000	APBN, APBD-II									
	Drainase		4900		m ¹	500	2.450.000	APBN, APBD-II									

NO	KAWASAN	BIDANG	KEGIATAN	LOKASI	VOL	SAT	HARGA SATUAN	TOTAL BIAYA	SUMBER PENDANAAN	RENCANA TAHUN PELAKSANAAN					FO TO LO KA SI KE GI AT AN	REN CAN A LEL ANG		
										2021	2022	2023	2024	2025				
			Sarana air minum		225	KK	1000	225.000	APBN, APBD-II									
			Sanitasi		40	KK	1000	40.000	APBN, APBD-II									
			Pengelolaan sampah		839	KK	400	335.600	APBN, APBD-II									
			Proteksi Kebakaran		384	KK	490	188.160	APBN, APBD-II									
			RTLH		246	unit	17500	4.305.000	APBN, APBD-II									
		Pengembangan Ekonomi Lokal	Pelatihan pembuatan kerajinan dari barang bekas	Randugarut	1	ls	5000	5.000	APBD-II									
			Bantuan permodalan		1	ls	5000	5.000	5.000	APBD-II								
			Pelatihan wiraswasta		1	ls	5000	5.000	5.000	APBD-II								

NO	KAWASAN	BIDANG	KEGIATAN	LOKASI	VOL	SAT	HARGA SATUAN	TOTAL BIAYA	SUMBER PENDANAAN	RENCANA TAHUN PELAKSANAAN					FO TO LO KASI KE GI AT AN	REN CAN A LEL ANG	
										2021	2022	2023	2024	2025			
			Bantuan peralatan kerajinan		1	ls	5000	5.000	APBD-II								
		Keberlanjutan Lingkungan	Sosialisasi kerawanan bencana	Randugarut	1	ls	5000	5.000	APBD-II								
	Sosialisasi pembatasan pengambilan air tanah		1		ls	5000	5.000	APBD-II									
	Peningkatan RTH		9.000		m ²	350	3.150.000	APBD-II, CSR									
28	Banjardowo	Pengembangan Kapasitas	Program sosialisasi permukiman sehat	Banjardowo	1	ls	5000	5.000	APBD-II								
			Program sosialisasi lingkungan sehat		1	ls	5000	5.000	APBD-II								

NO	KAWASAN	BIDANG	KEGIATAN	LOKASI	VOL	SAT	HARGA SATUAN	TOTAL BIAYA	SUMBER PENDANAAN	RENCANA TAHUN PELAKSANAAN					FO TO LO KASI KE GI AT AN	REN CAN A LEL ANG
										2021	2022	2023	2024	2025		
			Program pelatihan kelembagaan		1	ls	5000	5.000	APBD-II							
			Program pelatihan lingkungan sehat		1	ls	5000	5.000	APBD-II							
			Monitoring & evaluasi pelaksanaan pembangunan fisik dan penggunaan keuangan		1	ls	15000	15.000	APBN, APBD-I, APBD-II							
		Pengembangan Fisik	Bangunan gedung	1/III;1/V;2/III;3/III;4/III;4/I II;6/II;7/II;8/I I;8/III;8/V;11/II;12/II	422	unit	15000	6.330.000	APBN, APBD-II							
	Jalan		382		m ¹	450	171.900	APBN, APBD-II								
	Drainase		1506		m ¹	500	753.000	APBN, APBD-II								

NO	KAWASAN	BIDANG	KEGIATAN	LOKASI	VOL	SAT	HARGA SATUAN	TOTAL BIAYA	SUMBER PENDANAAN	RENCANA TAHUN PELAKSANAAN					FO TO LO KA SI KE GI AT AN	REN CAN A LEL ANG	
										2021	2022	2023	2024	2025			
			Sarana air minum		0	KK	#DIV/0!	0	APBN, APBD-II								
			Sanitasi		47	KK	1000	47.000	APBN, APBD-II								
			Pengelolaan sampah		569	KK	400	227.600	APBN, APBD-II								
			Proteksi Kebakaran		908	KK	490	444.920	APBN, APBD-II								
			RTLH		118	unit	17500	2.065.000	APBN, APBD-II								
		Pengembangan Ekonomi Lokal	Pelatihan pembuatan kerajinan dari barang bekas	Banjardowo	1	ls	5000	5.000	APBD-II								
			Bantuan permodalan		1	ls	5000	5.000	5.000	APBD-II							
			Pelatihan wiraswasta		1	ls	5000	5.000	5.000	APBD-II							

NO	KAWASAN	BIDANG	KEGIATAN	LOKASI	VOL	SAT	HARGA SATUAN	TOTAL BIAYA	SUMBER PENDANAAN	RENCANA TAHUN PELAKSANAAN					FO TO LO KASI KE GI AT AN	REN CAN A LEL ANG		
										2021	2022	2023	2024	2025				
			Bantuan peralatan kerajinan		1	ls	5000	5.000	APBD-II									
		Keberlanjutan Lingkungan	Sosialisasi kerawanan bencana	Banjardowo	1	ls	5000	5.000	APBD-II									
	Sosialisasi pembatasan pengambilan air tanah		1		ls	5000	5.000	APBD-II										
	Peningkatan RTH		9.000		m ²	350	3.150.000	APBD-II, CSR										
29	Bangetayu Kulon	Pengembangan Kapasitas	Program sosialisasi permukiman sehat	Bangetayu Kulon	1	ls	5000	5.000	APBD-II									
			Program sosialisasi lingkungan sehat		1	ls	5000	5.000	APBD-II									

NO	KAWASAN	BIDANG	KEGIATAN	LOKASI	VOL	SAT	HARGA SATUAN	TOTAL BIAYA	SUMBER PENDANAAN	RENCANA TAHUN PELAKSANAAN					FO TO LO KA SI KE GI AT AN	REN CAN A LEL ANG	
										2021	2022	2023	2024	2025			
			Program pelatihan kelembagaan		1	ls	5000	5.000	APBD-II								
			Program pelatihan lingkungan sehat		1	ls	5000	5.000	APBD-II								
			Monitoring & evaluasi pelaksanaan pembangunan fisik dan penggunaan keuangan		1	ls	15000	15.000	APBN, APBD-I, APBD-II								
		Pengembangan Fisik	Bangunan gedung	5/VIII;6/VIII	0	unit	#DIV/0!	0	APBN, APBD-II								
	Jalan		400		m ¹	450	180.000	APBN, APBD-II									
	Drainase		625		m ¹	500	312.500	APBN, APBD-II									

NO	KAWASAN	BIDANG	KEGIATAN	LOKASI	VOL	SAT	HARGA SATUAN	TOTAL BIAYA	SUMBER PENDANAAN	RENCANA TAHUN PELAKSANAAN					FO TO LO KA SI KE GI AT AN	REN CAN A LEL ANG
										2021	2022	2023	2024	2025		
			Sarana air minum		0	KK	#DIV/0!	0	APBN, APBD-II							
			Sanitasi		0	KK	#DIV/0!	0	APBN, APBD-II							
			Pengelolaan sampah		7	KK	400	2.800	APBN, APBD-II							
			Proteksi Kebakaran		154	KK	490	75.460	APBN, APBD-II							
			RTLH		18	unit	17500	315.000	APBN, APBD-II							
		Pengembangan Ekonomi Lokal	Pelatihan pembuatan kerajinan dari barang bekas	Bangetayu Kulon	1	ls	5000	5.000	APBD-II							
	Bantuan permodalan		1		ls	5000	5.000	APBD-II								
	Pelatihan wiraswasta		1		ls	5000	5.000	APBD-II								

NO	KAWASAN	BIDANG	KEGIATAN	LOKASI	VOL	SAT	HARGA SATUAN	TOTAL BIAYA	SUMBER PENDANAAN	RENCANA TAHUN PELAKSANAAN					FO TO LO KA SI KE GI AT AN	REN CAN A LEL ANG		
										2021	2022	2023	2024	2025				
			Bantuan peralatan kerajinan		1	ls	5000	5.000	APBD-II									
		Keberlanjutan Lingkungan	Sosialisasi kerawanan bencana	Bangetayu Kulon	1	ls	5000	5.000	APBD-II									
	Sosialisasi pembatasan pengambilan air tanah		1		ls	5000	5.000	APBD-II										
	Peningkatan RTH		9.000		m ²	350	3.150.000	APBD-II, CSR										
30	Kedungmundu	Pengembangan Kapasitas	Program sosialisasi permukiman sehat	Kedungmundu	1	ls	5000	5.000	APBD-II									
			Program sosialisasi lingkungan sehat		1	ls	5000	5.000	APBD-II									

NO	KAWASAN	BIDANG	KEGIATAN	LOKASI	VOL	SAT	HARGA SATUAN	TOTAL BIAYA	SUMBER PENDANAAN	RENCANA TAHUN PELAKSANAAN					FO TO LO KASI KE GI AT AN	REN CAN A LEL ANG	
										2021	2022	2023	2024	2025			
			Program pelatihan kelembagaan		1	ls	5000	5.000	APBD-II								
			Program pelatihan lingkungan sehat		1	ls	5000	5.000	APBD-II								
			Monitoring & evaluasi pelaksanaan pembangunan fisik dan penggunaan keuangan		1	ls	15000	15.000	APBN, APBD-I, APBD-II								
		Pengembangan Fisik	Bangunan gedung	3/V;4/V	45	unit	15000	675.000	APBN, APBD-II								
	Jalan		1.450		m ¹	450	652.500	APBN, APBD-II									
	Drainase		10724		m ¹	500	5.362.000	APBN, APBD-II									

NO	KAWASAN	BIDANG	KEGIATAN	LOKASI	VOL	SAT	HARGA SATUAN	TOTAL BIAYA	SUMBER PENDANAAN	RENCANA TAHUN PELAKSANAAN					FO TO LO KA SI KE GI AT AN	REN CAN A LEL ANG	
										2021	2022	2023	2024	2025			
			Sarana air minum		88	KK	1000	88.000	APBN, APBD-II								
			Sanitasi		0	KK	#DIV/0!	0	APBN, APBD-II								
			Pengelolaan sampah		97	KK	400	38.800	APBN, APBD-II								
			Proteksi Kebakaran		123	KK	490	60.270	APBN, APBD-II								
			RTLH		2	unit	17500	35.000	APBN, APBD-II								
		Pengembangan Ekonomi Lokal	Pelatihan pembuatan kerajinan dari barang bekas	Kedungmundu	1	ls	5000	5.000	APBD-II								
			Bantuan permodalan		1	ls	5000	5.000	APBD-II								
			Pelatihan wiraswasta		1	ls	5000	5.000	APBD-II								

NO	KAWASAN	BIDANG	KEGIATAN	LOKASI	VOL	SAT	HARGA SATUAN	TOTAL BIAYA	SUMBER PENDANAAN	RENCANA TAHUN PELAKSANAAN					FO TO LO KASI KE GI AT AN	REN CAN A LEL ANG	
										2021	2022	2023	2024	2025			
			Bantuan peralatan kerajinan		1	ls	5000	5.000	APBD-II								
		Keberlanjutan Lingkungan	Sosialisasi kerawanan bencana	Kedungmundu	1	ls	5000	5.000	APBD-II								
	Sosialisasi pembatasan pengambilan air tanah		1		ls	5000	5.000	APBD-II									
	Peningkatan RTH		9.000		m ²	350	3.150.000	APBD-II, CSR									
31	Rowosari	Pengembangan Kapasitas	Program sosialisasi permukiman sehat	Rowosari	1	ls	5000	5.000	APBD-II								
			Program sosialisasi lingkungan sehat		1	ls	5000	5.000	APBD-II								

NO	KAWASAN	BIDANG	KEGIATAN	LOKASI	VOL	SAT	HARGA SATUAN	TOTAL BIAYA	SUMBER PENDANAAN	RENCANA TAHUN PELAKSANAAN					FO TO LO KA SI KE GI AT AN	REN CAN A LEL ANG	
										2021	2022	2023	2024	2025			
			Program pelatihan kelembagaan		1	ls	5000	5.000	APBD-II								
			Program pelatihan lingkungan sehat		1	ls	5000	5.000	APBD-II								
			Monitoring & evaluasi pelaksanaan pembangunan fisik dan penggunaan keuangan		1	ls	15000	15.000	APBN, APBD-I, APBD-II								
		Pengembangan Fisik	Bangunan gedung	1/V;2/V;3/IV; 5/V;5/IV	323	unit	15000	4.845.000	APBN, APBD-II								
	Jalan		2.600		m ¹	450	1.170.000	APBN, APBD-II									
	Drainase		4195		m ¹	500	2.097.500	APBN, APBD-II									

NO	KAWASAN	BIDANG	KEGIATAN	LOKASI	VOL	SAT	HARGA SATUAN	TOTAL BIAYA	SUMBER PENDANAAN	RENCANA TAHUN PELAKSANAAN					FO TO LO KA SI KE GI AT AN	REN CAN A LEL ANG	
										2021	2022	2023	2024	2025			
			Sarana air minum		262	KK	1000	262.000	APBN, APBD-II								
			Sanitasi		1	KK	1000	1.000	APBN, APBD-II								
			Pengelolaan sampah		791	KK	400	316.400	APBN, APBD-II								
			Proteksi Kebakaran		0	KK	#DIV/0!	0	APBN, APBD-II								
			RTLH		181	unit	17500	3.167.500	APBN, APBD-II								
		Pengembangan Ekonomi Lokal	Pelatihan pembuatan kerajinan dari barang bekas	Rowosari	1	ls	5000	5.000	APBD-II								
			Bantuan permodalan		1	ls	5000	5.000	5.000	APBD-II							
			Pelatihan wiraswasta		1	ls	5000	5.000	5.000	APBD-II							

NO	KAWASAN	BIDANG	KEGIATAN	LOKASI	VOL	SAT	HARGA SATUAN	TOTAL BIAYA	SUMBER PENDANAAN	RENCANA TAHUN PELAKSANAAN					FO TO LO KASI KE GI AT AN	REN CAN A LEL ANG		
										2021	2022	2023	2024	2025				
			Bantuan peralatan kerajinan		1	ls	5000	5.000	APBD-II									
		Keberlanjutan Lingkungan	Sosialisasi kerawanan bencana	Rowosari	1	ls	5000	5.000	APBD-II									
	Sosialisasi pembatasan pengambilan air tanah		1		ls	5000	5.000	APBD-II										
	Peningkatan RTH		9.000		m ²	350	3.150.000	APBD-II, CSR										
32	Mangunharjo	Pengembangan Kapasitas	Program sosialisasi permukiman sehat	Mangunharjo	1	ls	5000	5.000	APBD-II									
			Program sosialisasi lingkungan sehat		1	ls	5000	5.000	APBD-II									

NO	KAWASAN	BIDANG	KEGIATAN	LOKASI	VOL	SAT	HARGA SATUAN	TOTAL BIAYA	SUMBER PENDANAAN	RENCANA TAHUN PELAKSANAAN					FO TO LO KASI KE GI AT AN	REN CAN A LEL ANG	
										2021	2022	2023	2024	2025			
			Program pelatihan kelembagaan		1	ls	5000	5.000	APBD-II								
			Program pelatihan lingkungan sehat		1	ls	5000	5.000	APBD-II								
			Monitoring & evaluasi pelaksanaan pembangunan fisik dan penggunaan keuangan		1	ls	15000	15.000	APBN, APBD-I, APBD-II								
		Pengembangan Fisik	Bangunan gedung	1/I;2/I;3/I	22	unit	15000	330.000	APBN, APBD-II								
	Jalan		380		m ¹	450	171.000	APBN, APBD-II									
	Drainase		310		m ¹	500	155.000	APBN, APBD-II									

NO	KAWASAN	BIDANG	KEGIATAN	LOKASI	VOL	SAT	HARGA SATUAN	TOTAL BIAYA	SUMBER PENDANAAN	RENCANA TAHUN PELAKSANAAN					FO TO LO KA SI KE GI AT AN	REN CAN A LEL ANG	
										2021	2022	2023	2024	2025			
			Sarana air minum		18	KK	1000	18.000	APBN, APBD-II								
			Sanitasi		2	KK	1000	2.000	APBN, APBD-II								
			Pengelolaan sampah		201	KK	400	80.400	APBN, APBD-II								
			Proteksi Kebakaran		93	KK	490	45.570	APBN, APBD-II								
			RTLH		27	unit	17500	472.500	APBN, APBD-II								
		Pengembangan Ekonomi Lokal	Pelatihan pembuatan kerajinan dari barang bekas	Mangunharjo	1	ls	5000	5.000	APBD-II								
			Bantuan permodalan		1	ls	5000	5.000	APBD-II								
			Pelatihan wiraswasta		1	ls	5000	5.000	APBD-II								

NO	KAWASAN	BIDANG	KEGIATAN	LOKASI	VOL	SAT	HARGA SATUAN	TOTAL BIAYA	SUMBER PENDANAAN	RENCANA TAHUN PELAKSANAAN					FO TO LO KA SI KE GI AT AN	REN CAN A LEL ANG		
										2021	2022	2023	2024	2025				
			Bantuan peralatan kerajinan		1	ls	5000	5.000	APBD-II									
		Keberlanjutan Lingkungan	Sosialisasi kerawanan bencana	Mangunharjo	1	ls	5000	5.000	APBD-II									
			Sosialisasi pembatasan pengambilan air tanah		1	ls	5000	5.000	APBD-II									
			Peningkatan RTH		9.000	m ²	350	3.150.000	APBD-II, CSR									
33	Polaman	Pengembangan Kapasitas	Program sosialisasi permukiman sehat	Polaman	1	ls	5000	5.000	APBD-II									
			Program sosialisasi lingkungan sehat		1	ls	5000	5.000	APBD-II									

NO	KAWASAN	BIDANG	KEGIATAN	LOKASI	VOL	SAT	HARGA SATUAN	TOTAL BIAYA	SUMBER PENDANAAN	RENCANA TAHUN PELAKSANAAN					FO TO LO KASI KE GI AT AN	REN CAN A LEL ANG	
										2021	2022	2023	2024	2025			
			Program pelatihan kelembagaan		1	ls	5000	5.000	APBD-II								
			Program pelatihan lingkungan sehat		1	ls	5000	5.000	APBD-II								
			Monitoring & evaluasi pelaksanaan pembangunan fisik dan penggunaan keuangan		1	ls	15000	15.000	APBN, APBD-I, APBD-II								
		Pengembangan Fisik	Bangunan gedung		184	unit	15000	2.760.000	APBN, APBD-II								
			Jalan	1/II;3/III;1/III;2/II;2/III;3/II	5.574	m ¹	450	2.508.300	APBN, APBD-II								
			Drainase		3630	m ¹	500	1.815.000	APBN, APBD-II								

NO	KAWASAN	BIDANG	KEGIATAN	LOKASI	VOL	SAT	HARGA SATUAN	TOTAL BIAYA	SUMBER PENDANAAN	RENCANA TAHUN PELAKSANAAN					FO TO LO KA SI KE GI AT AN	REN CAN A LEL ANG	
										2021	2022	2023	2024	2025			
			Sarana air minum		458	KK	1000	458.000	APBN, APBD-II								
			Sanitasi		23	KK	1000	23.000	APBN, APBD-II								
			Pengelolaan sampah		764	KK	400	305.600	APBN, APBD-II								
			Proteksi Kebakaran		560	KK	490	274.400	APBN, APBD-II								
			RTLH		198	unit	17500	3.465.000	APBN, APBD-II								
		Pengembangan Ekonomi Lokal	Pelatihan pembuatan kerajinan dari barang bekas	Polaman	1	ls	5000	5.000	APBD-II								
			Bantuan permodalan		1	ls	5000	5.000	5.000	APBD-II							
			Pelatihan wiraswasta		1	ls	5000	5.000	5.000	APBD-II							

NO	KAWASAN	BIDANG	KEGIATAN	LOKASI	VOL	SAT	HARGA SATUAN	TOTAL BIAYA	SUMBER PENDANAAN	RENCANA TAHUN PELAKSANAAN					FO TO LO KASI KE GI AT AN	REN CAN A LEL ANG	
										2021	2022	2023	2024	2025			
			Bantuan peralatan kerajinan		1	ls	5000	5.000	APBD-II								
		Keberlanjutan Lingkungan	Sosialisasi kerawanan bencana	Polaman	1	ls	5000	5.000	APBD-II								
	Sosialisasi pembatasan pengambilan air tanah		1		ls	5000	5.000	APBD-II									
	Peningkatan RTH		9.000		m ²	350	3.150.000	APBD-II, CSR									
34	Kedung Pane	Pengembangan Kapasitas	Program sosialisasi permukiman sehat	Kedung Pane	1	ls	5000	5.000	APBD-II								
			Program sosialisasi lingkungan sehat		1	ls	5000	5.000	APBD-II								

NO	KAWASAN	BIDANG	KEGIATAN	LOKASI	VOL	SAT	HARGA SATUAN	TOTAL BIAYA	SUMBER PENDANAAN	RENCANA TAHUN PELAKSANAAN					FO TO LO KASI KE GI AT AN	REN CAN A LEL ANG	
										2021	2022	2023	2024	2025			
			Program pelatihan kelembagaan		1	ls	5000	5.000	APBD-II								
			Program pelatihan lingkungan sehat		1	ls	5000	5.000	APBD-II								
			Monitoring & evaluasi pelaksanaan pembangunan fisik dan penggunaan keuangan		1	ls	15000	15.000	APBN, APBD-I, APBD-II								
		Pengembangan Fisik	Bangunan gedung	1/I;2/I	48	unit	15000	720.000	APBN, APBD-II								
	Jalan		1.810		m ¹	450	814.500	APBN, APBD-II									
	Drainase		2180		m ¹	500	1.090.000	APBN, APBD-II									

NO	KAWASAN	BIDANG	KEGIATAN	LOKASI	VOL	SAT	HARGA SATUAN	TOTAL BIAYA	SUMBER PENDANAAN	RENCANA TAHUN PELAKSANAAN					FO TO LO KASI KE GI AT AN	REN CAN A LEL ANG
										2021	2022	2023	2024	2025		
			Sarana air minum		109	KK	1000	109.000	APBN, APBD-II							
			Sanitasi		14	KK	1000	14.000	APBN, APBD-II							
			Pengelolaan sampah		39	KK	400	15.600	APBN, APBD-II							
			Proteksi Kebakaran		87	KK	490	42.630	APBN, APBD-II							
			RTLH		0	unit	#DIV/0!	0	APBN, APBD-II							
		Pengembangan Ekonomi Lokal	Pelatihan pembuatan kerajinan dari barang bekas	Kedung Pane	1	ls	5000	5.000	APBD-II							
			Bantuan permodalan		1	ls	5000	5.000	APBD-II							
			Pelatihan wiraswasta		1	ls	5000	5.000	APBD-II							

NO	KAWASAN	BIDANG	KEGIATAN	LOKASI	VOL	SAT	HARGA SATUAN	TOTAL BIAYA	SUMBER PENDANAAN	RENCANA TAHUN PELAKSANAAN					FO TO LO KA SI KE GI AT AN	REN CAN A LEL ANG	
										2021	2022	2023	2024	2025			
			Bantuan peralatan kerajinan		1	ls	5000	5.000	APBD-II								
		Keberlanjutan Lingkungan	Sosialisasi kerawanan bencana	Kedung Pane	1	ls	5000	5.000	APBD-II								
	Sosialisasi pembatasan pengambilan air tanah		1		ls	5000	5.000	APBD-II									
	Peningkatan RTH		9.000		m ²	350	3.150.000	APBD-II, CSR									
35	Ngadirgo	Pengembangan Kapasitas	Program sosialisasi permukiman sehat	Ngadirgo	1	ls	5000	5.000	APBD-II								
			Program sosialisasi lingkungan sehat		1	ls	5000	5.000	APBD-II								

NO	KAWASAN	BIDANG	KEGIATAN	LOKASI	VOL	SAT	HARGA SATUAN	TOTAL BIAYA	SUMBER PENDANAAN	RENCANA TAHUN PELAKSANAAN					FO TO LO KASI KE GI AT AN	REN CAN A LEL ANG
										2021	2022	2023	2024	2025		
			Program pelatihan kelembagaan		1	ls	5000	5.000	APBD-II							
			Program pelatihan lingkungan sehat		1	ls	5000	5.000	APBD-II							
			Monitoring & evaluasi pelaksanaan pembangunan fisik dan penggunaan keuangan		1	ls	15000	15.000	APBN, APBD-I, APBD-II							
		Pengembangan Fisik	Bangunan gedung	1/III;2/III;3/II I;4/III;4/III;5/ III;6/III	14	unit	15000	210.000	APBN, APBD-II							
	Jalan		400		m ¹	450	180.000	APBN, APBD-II								
	Drainase		550		m ¹	500	275.000	APBN, APBD-II								

NO	KAWASAN	BIDANG	KEGIATAN	LOKASI	VOL	SAT	HARGA SATUAN	TOTAL BIAYA	SUMBER PENDANAAN	RENCANA TAHUN PELAKSANAAN					FO TO LO KASI KE GI AT AN	REN CAN A LEL ANG	
										2021	2022	2023	2024	2025			
			Sarana air minum		77	KK	1000	77.000	APBN, APBD-II								
			Sanitasi		0	KK	#DIV/0!	0	APBN, APBD-II								
			Pengelolaan sampah		116	KK	400	46.400	APBN, APBD-II								
			Proteksi Kebakaran		116	KK	490	56.840	APBN, APBD-II								
			RTLH		33	unit	17500	577.500	APBN, APBD-II								
		Pengembangan Ekonomi Lokal	Pelatihan pembuatan kerajinan dari barang bekas	Ngadirgo	1	ls	5000	5.000	APBD-II								
			Bantuan permodalan		1	ls	5000	5.000	APBD-II								
			Pelatihan wiraswasta		1	ls	5000	5.000	APBD-II								

NO	KAWASAN	BIDANG	KEGIATAN	LOKASI	VOL	SAT	HARGA SATUAN	TOTAL BIAYA	SUMBER PENDANAAN	RENCANA TAHUN PELAKSANAAN					FO TO LO KA SI KE GI AT AN	REN CAN A LEL ANG	
										2021	2022	2023	2024	2025			
			Bantuan peralatan kerajinan		1	ls	5000	5.000	APBD-II								
		Keberlanjutan Lingkungan	Sosialisasi kerawanan bencana	Ngadirgo	1	ls	5000	5.000	APBD-II								
	Sosialisasi pembatasan pengambilan air tanah		1		ls	5000	5.000	APBD-II									
	Peningkatan RTH		9.000		m ²	350	3.150.000	APBD-II, CSR									
36	Wates	Pengembangan Kapasitas	Program sosialisasi permukiman sehat	Wates	1	ls	5000	5.000	APBD-II								
			Program sosialisasi lingkungan sehat		1	ls	5000	5.000	APBD-II								

NO	KAWASAN	BIDANG	KEGIATAN	LOKASI	VOL	SAT	HARGA SATUAN	TOTAL BIAYA	SUMBER PENDANAAN	RENCANA TAHUN PELAKSANAAN					FO TO LO KA SI KE GI AT AN	REN CAN A LEL ANG	
										2021	2022	2023	2024	2025			
			Program pelatihan kelembagaan		1	ls	5000	5.000	APBD-II								
			Program pelatihan lingkungan sehat		1	ls	5000	5.000	APBD-II								
			Monitoring & evaluasi pelaksanaan pembangunan fisik dan penggunaan keuangan		1	ls	15000	15.000	APBN, APBD-I, APBD-II								
		Pengembangan Fisik	Bangunan gedung	1/II;6/III;10/II	63	unit	15000	945.000	APBN, APBD-II								
	Jalan		1.160		m ¹	450	522.000	APBN, APBD-II									
	Drainase		1280		m ¹	500	640.000	APBN, APBD-II									

NO	KAWASAN	BIDANG	KEGIATAN	LOKASI	VOL	SAT	HARGA SATUAN	TOTAL BIAYA	SUMBER PENDANAAN	RENCANA TAHUN PELAKSANAAN					FO TO LO KA SI KE GI AT AN	REN CAN A LEL ANG	
										2021	2022	2023	2024	2025			
			Sarana air minum		55	KK	1000	55.000	APBN, APBD-II								
			Sanitasi		6	KK	1000	6.000	APBN, APBD-II								
			Pengelolaan sampah		212	KK	400	84.800	APBN, APBD-II								
			Proteksi Kebakaran		68	KK	490	33.320	APBN, APBD-II								
			RTLH		19	unit	17500	332.500	APBN, APBD-II								
		Pengembangan Ekonomi Lokal	Pelatihan pembuatan kerajinan dan barang bekas	Wates	1	ls	5000	5.000	APBD-II								
			Bantuan permodalan		1	ls	5000	5.000	APBD-II								
			Pelatihan wiraswasta		1	ls	5000	5.000	APBD-II								

NO	KAWASAN	BIDANG	KEGIATAN	LOKASI	VOL	SAT	HARGA SATUAN	TOTAL BIAYA	SUMBER PENDANAAN	RENCANA TAHUN PELAKSANAAN					FO TO LO KA SI KE GI AT AN	REN CAN A LEL ANG		
										2021	2022	2023	2024	2025				
			Bantuan peralatan kerajinan		1	ls	5000	5.000	APBD-II									
		Keberlanjutan Lingkungan	Sosialisasi kerawanan bencana	Wates	1	ls	5000	5.000	APBD-II									
			Sosialisasi pembatasan pengambilan air tanah		1	ls	5000	5.000	APBD-II									
			Peningkatan RTH		9.000	m ²	350	3.150.000	APBD-II, CSR									
37	Jabungan	Pengembangan Kapasitas	Program sosialisasi permukiman sehat	Jabungan	1	ls	5000	5.000	APBD-II									
			Program sosialisasi lingkungan sehat		1	ls	5000	5.000	APBD-II									

NO	KAWASAN	BIDANG	KEGIATAN	LOKASI	VOL	SAT	HARGA SATUAN	TOTAL BIAYA	SUMBER PENDANAAN	RENCANA TAHUN PELAKSANAAN					FO TO LO KASI KE GI AT AN	REN CAN A LEL ANG	
										2021	2022	2023	2024	2025			
			Program pelatihan kelembagaan		1	ls	5000	5.000	APBD-II								
			Program pelatihan lingkungan sehat		1	ls	5000	5.000	APBD-II								
			Monitoring & evaluasi pelaksanaan pembangunan fisik dan penggunaan keuangan		1	ls	15000	15.000	APBN, APBD-I, APBD-II								
		Pengembangan Fisik	Bangunan gedung		70	unit	15000	1.050.000	APBN, APBD-II								
			Jalan	1/I;2/II;2/IV;2/V;3/II;3/III;3/IV;3/V;4/V	3.595	m ¹	450	1.617.750	APBN, APBD-II								
			Drainase		3870	m ¹	500	1.935.000	APBN, APBD-II								

NO	KAWASAN	BIDANG	KEGIATAN	LOKASI	VOL	SAT	HARGA SATUAN	TOTAL BIAYA	SUMBER PENDANAAN	RENCANA TAHUN PELAKSANAAN					FO TO LO KASI KE GI AT AN	REN CAN A LEL ANG
										2021	2022	2023	2024	2025		
			Sarana air minum		292	KK	1000	292.000	APBN, APBD-II							
			Sanitasi		64	KK	1000	64.000	APBN, APBD-II							
			Pengelolaan sampah		235	KK	400	94.000	APBN, APBD-II							
			Proteksi Kebakaran		636	KK	490	311.640	APBN, APBD-II							
			RTLH		151	unit	17500	2.642.500	APBN, APBD-II							
		Pengembangan Ekonomi Lokal	Pelatihan pembuatan kerajinan dari barang bekas	Jabungan	1	ls	5000	5.000	APBD-II							
			Bantuan permodalan		1	ls	5000	5.000	5.000	APBD-II						
			Pelatihan wiraswasta		1	ls	5000	5.000	5.000	APBD-II						

NO	KAWASAN	BIDANG	KEGIATAN	LOKASI	VOL	SAT	HARGA SATUAN	TOTAL BIAYA	SUMBER PENDANAAN	RENCANA TAHUN PELAKSANAAN					FO TO LO KA SI KE GI AT AN	REN CAN A LEL ANG	
										2021	2022	2023	2024	2025			
			Bantuan peralatan kerajinan		1	ls	5000	5.000	APBD-II								
		Keberlanjutan Lingkungan	Sosialisasi kerawanan bencana	Jabungan	1	ls	5000	5.000	APBD-II								
	Sosialisasi pembatasan pengambilan air tanah		1		ls	5000	5.000	APBD-II									
	Peningkatan RTH		9.000		m ²	350	3.150.000	APBD-II, CSR									
38	Karangany ar	Pengembang an Kapasitas	Program sosialisasi permukiman sehat	Karanganyar	1	ls	5000	5.000	APBD-II								
			Program sosialisasi lingkungan sehat		1	ls	5000	5.000	APBD-II								

NO	KAWASAN	BIDANG	KEGIATAN	LOKASI	VOL	SAT	HARGA SATUAN	TOTAL BIAYA	SUMBER PENDANAAN	RENCANA TAHUN PELAKSANAAN					FO TO LO KASI KE GI AT AN	REN CAN A LEL ANG
										2021	2022	2023	2024	2025		
			Program pelatihan kelembagaan		1	ls	5000	5.000	APBD-II							
			Program pelatihan lingkungan sehat		1	ls	5000	5.000	APBD-II							
			Monitoring & evaluasi pelaksanaan pembangunan fisik dan penggunaan keuangan		1	ls	15000	15.000	APBN, APBD-I, APBD-II							
		Pengembangan Fisik	Bangunan gedung	1/I;2/I;3/I;4/I;6/I;1/II;1/III;5/III;8/III	145	unit	15000	2.175.000	APBN, APBD-II							
	Jalan		4.433		m ¹	450	1.994.850	APBN, APBD-II								
	Drainase		3695		m ¹	500	1.847.500	APBN, APBD-II								

NO	KAWASAN	BIDANG	KEGIATAN	LOKASI	VOL	SAT	HARGA SATUAN	TOTAL BIAYA	SUMBER PENDANAAN	RENCANA TAHUN PELAKSANAAN					FO TO LO KA SI KE GI AT AN	REN CAN A LEL ANG	
										2021	2022	2023	2024	2025			
			Sarana air minum		106	KK	1000	106.000	APBN, APBD-II								
			Sanitasi		2	KK	1000	2.000	APBN, APBD-II								
			Pengelolaan sampah		568	KK	400	227.200	APBN, APBD-II								
			Proteksi Kebakaran		380	KK	490	186.200	APBN, APBD-II								
			RTLH		58	unit	17500	1.015.000	APBN, APBD-II								
		Pengembangan Ekonomi Lokal	Pelatihan pembuatan kerajinan dari barang bekas	Karanganyar	1	ls	5000	5.000	APBD-II								
			Bantuan permodalan		1	ls	5000	5.000	APBD-II								
			Pelatihan wiraswasta		1	ls	5000	5.000	APBD-II								

NO	KAWASAN	BIDANG	KEGIATAN	LOKASI	VOL	SAT	HARGA SATUAN	TOTAL BIAYA	SUMBER PENDANAAN	RENCANA TAHUN PELAKSANAAN					FO TO LO KASI KE GI AT AN	REN CAN A LEL ANG		
										2021	2022	2023	2024	2025				
			Bantuan peralatan kerajinan		1	ls	5000	5.000	APBD-II									
		Keberlanjutan Lingkungan	Sosialisasi kerawanan bencana	Karanganyar	1	ls	5000	5.000	APBD-II									
	Sosialisasi pembatasan pengambilan air tanah		1		ls	5000	5.000	APBD-II										
	Peningkatan RTH		9.000		m ²	350	3.150.000	APBD-II, CSR										
39	Bangetayu Wetan	Pengembangan Kapasitas	Program sosialisasi permukiman sehat	Bangetayu Wetan	1	ls	5000	5.000	APBD-II									
			Program sosialisasi lingkungan sehat		1	ls	5000	5.000	APBD-II									

NO	KAWASAN	BIDANG	KEGIATAN	LOKASI	VOL	SAT	HARGA SATUAN	TOTAL BIAYA	SUMBER PENDANAAN	RENCANA TAHUN PELAKSANAAN					FO TO LO KA SI KE GI AT AN	REN CAN A LEL ANG	
										2021	2022	2023	2024	2025			
			Program pelatihan kelembagaan		1	ls	5000	5.000	APBD-II								
			Program pelatihan lingkungan sehat		1	ls	5000	5.000	APBD-II								
			Monitoring & evaluasi pelaksanaan pembangunan fisik dan penggunaan keuangan		1	ls	15000	15.000	APBN, APBD-I, APBD-II								
		Pengembangan Fisik	Bangunan gedung	5/IV	7	unit	15000	105.000	APBN, APBD-II								
	Jalan		1.100		m ¹	450	495.000	APBN, APBD-II									
	Drainase		2600		m ¹	500	1.300.000	APBN, APBD-II									

NO	KAWASAN	BIDANG	KEGIATAN	LOKASI	VOL	SAT	HARGA SATUAN	TOTAL BIAYA	SUMBER PENDANAAN	RENCANA TAHUN PELAKSANAAN					FO TO LO KA SI KE GI AT AN	REN CAN A LEL ANG
										2021	2022	2023	2024	2025		
			Sarana air minum		0	KK	#DIV/0!	0	APBN, APBD-II							
			Sanitasi		0	KK	#DIV/0!	0	APBN, APBD-II							
			Pengelolaan sampah		0	KK	#DIV/0!	0	APBN, APBD-II							
			Proteksi Kebakaran		72	KK	490	35.280	APBN, APBD-II							
			RTLH		15	unit	17500	262.500	APBN, APBD-II							
		Pengembangan Ekonomi Lokal	Pelatihan pembuatan kerajinan dari barang bekas	Bangetayu Wetan	1	ls	5000	5.000	APBD-II							
	Bantuan permodalan		1		ls	5000	5.000	APBD-II								
	Pelatihan wiraswasta		1		ls	5000	5.000	APBD-II								

NO	KAWASAN	BIDANG	KEGIATAN	LOKASI	VOL	SAT	HARGA SATUAN	TOTAL BIAYA	SUMBER PENDANAAN	RENCANA TAHUN PELAKSANAAN					FO TO LO KASI KE GI AT AN	REN CAN A LEL ANG	
										2021	2022	2023	2024	2025			
			Bantuan peralatan kerajinan		1	ls	5000	5.000	APBD-II								
		Keberlanjutan Lingkungan	Sosialisasi kerawanan bencana	Bangetayu Wetan	1	ls	5000	5.000	APBD-II								
	Sosialisasi pembatasan pengambilan air tanah		1		ls	5000	5.000	APBD-II									
	Peningkatan RTH		9.000		m ²	350	3.150.000	APBD-II, CSR									
40	Panggung Kidul	Pengembangan Kapasitas	Program sosialisasi permukiman sehat	Panggung Kidul	1	ls	5000	5.000	APBD-II								
			Program sosialisasi lingkungan sehat		1	ls	5000	5.000	APBD-II								

NO	KAWASAN	BIDANG	KEGIATAN	LOKASI	VOL	SAT	HARGA SATUAN	TOTAL BIAYA	SUMBER PENDANAAN	RENCANA TAHUN PELAKSANAAN					FO TO LO KASI KE GI AT AN	REN CAN A LEL ANG	
										2021	2022	2023	2024	2025			
			Program pelatihan kelembagaan		1	ls	5000	5.000	APBD-II								
			Program pelatihan lingkungan sehat		1	ls	5000	5.000	APBD-II								
			Monitoring & evaluasi pelaksanaan pembangunan fisik dan penggunaan keuangan		1	ls	15000	15.000	APBN, APBD-I, APBD-II								
		Pengembangan Fisik	Bangunan gedung	1/I;1/3;2/II;3/II;5/I;6/I;6/I;9/II	215	unit	15000	3.225.000	APBN, APBD-II								
	Jalan		442		m ¹	450	198.900	APBN, APBD-II									
	Drainase		1584		m ¹	500	792.000	APBN, APBD-II									

NO	KAWASAN	BIDANG	KEGIATAN	LOKASI	VOL	SAT	HARGA SATUAN	TOTAL BIAYA	SUMBER PENDANAAN	RENCANA TAHUN PELAKSANAAN					FO TO LO KASI KE GI AT AN	REN CAN A LEL ANG
										2021	2022	2023	2024	2025		
			Sarana air minum		2	KK	1000	2.000	APBN, APBD-II							
			Sanitasi		12	KK	1000	12.000	APBN, APBD-II							
			Pengelolaan sampah		67	KK	400	26.800	APBN, APBD-II							
			Proteksi Kebakaran		303	KK	490	148.470	APBN, APBD-II							
			RTLH		36	unit	17500	630.000	APBN, APBD-II							
		Pengembangan Ekonomi Lokal	Pelatihan pembuatan kerajinan dari barang bekas	Panggung Kidul	1	ls	5000	5.000	APBD-II							
			Bantuan permodalan		1	ls	5000	5.000	5.000	APBD-II						
			Pelatihan wiraswasta		1	ls	5000	5.000	5.000	APBD-II						

NO	KAWASAN	BIDANG	KEGIATAN	LOKASI	VOL	SAT	HARGA SATUAN	TOTAL BIAYA	SUMBER PENDANAAN	RENCANA TAHUN PELAKSANAAN					FO TO LO KASI KE GI AT AN	REN CAN A LEL ANG	
										2021	2022	2023	2024	2025			
			Bantuan peralatan kerajinan		1	ls	5000	5.000	APBD-II								
		Keberlanjutan Lingkungan	Sosialisasi kerawanan bencana	Panggung Kidul	1	ls	5000	5.000	APBD-II								
	Sosialisasi pembatasan pengambilan air tanah		1		ls	5000	5.000	APBD-II									
	Peningkatan RTH		9.000		m ²	350	3.150.000	APBD-II, CSR									
41	Tugurejo	Pengembangan Kapasitas	Program sosialisasi permukiman sehat	Tugurejo	1	ls	5000	5.000	APBD-II								
			Program sosialisasi lingkungan sehat		1	ls	5000	5.000	APBD-II								

NO	KAWASAN	BIDANG	KEGIATAN	LOKASI	VOL	SAT	HARGA SATUAN	TOTAL BIAYA	SUMBER PENDANAAN	RENCANA TAHUN PELAKSANAAN					FO TO LO KASI KE GI AT AN	REN CAN A LEL ANG	
										2021	2022	2023	2024	2025			
			Program pelatihan kelembagaan		1	ls	5000	5.000	APBD-II								
			Program pelatihan lingkungan sehat		1	ls	5000	5.000	APBD-II								
			Monitoring & evaluasi pelaksanaan pembangunan fisik dan penggunaan keuangan		1	ls	15000	15.000	APBN, APBD-I, APBD-II								
		Pengembangan Fisik	Bangunan gedung	4/I;4/IV;5/IV;6/I;11/I	116	unit	15000	1.740.000	APBN, APBD-II								
	Jalan		1.781		m ¹	450	801.450	APBN, APBD-II									
	Drainase		2679		m ¹	500	1.339.500	APBN, APBD-II									

NO	KAWASAN	BIDANG	KEGIATAN	LOKASI	VOL	SAT	HARGA SATUAN	TOTAL BIAYA	SUMBER PENDANAAN	RENCANA TAHUN PELAKSANAAN					FO TO LO KA SI KE GI AT AN	REN CAN A LEL ANG	
										2021	2022	2023	2024	2025			
			Sarana air minum		392	KK	1000	392.000	APBN, APBD-II								
			Sanitasi		7	KK	1000	7.000	APBN, APBD-II								
			Pengelolaan sampah		579	KK	400	231.600	APBN, APBD-II								
			Proteksi Kebakaran		434	KK	490	212.660	APBN, APBD-II								
			RTLH		81	unit	17500	1.417.500	APBN, APBD-II								
		Pengembangan Ekonomi Lokal	Pelatihan pembuatan kerajinan dari barang bekas	Tugurejo	1	ls	5000	5.000	APBD-II								
			Bantuan permodalan		1	ls	5000	5.000	5.000	APBD-II							
			Pelatihan wiraswasta		1	ls	5000	5.000	5.000	APBD-II							

NO	KAWASAN	BIDANG	KEGIATAN	LOKASI	VOL	SAT	HARGA SATUAN	TOTAL BIAYA	SUMBER PENDANAAN	RENCANA TAHUN PELAKSANAAN					FO TO LO KASI KE GI AT AN	REN CAN A LEL ANG		
										2021	2022	2023	2024	2025				
			Bantuan peralatan kerajinan		1	ls	5000	5.000	APBD-II									
		Keberlanjutan Lingkungan	Sosialisasi kerawanan bencana	Tugurejo	1	ls	5000	5.000	APBD-II									
	Sosialisasi pembatasan pengambilan air tanah		1		ls	5000	5.000	APBD-II										
	Peningkatan RTH		9.000		m ²	350	3.150.000	APBD-II, CSR										
42	Mangkang Kulon	Pengembangan Kapasitas	Program sosialisasi permukiman sehat	Mangkang Kulon	1	ls	5000	5.000	APBD-II									
			Program sosialisasi lingkungan sehat		1	ls	5000	5.000	APBD-II									

NO	KAWASAN	BIDANG	KEGIATAN	LOKASI	VOL	SAT	HARGA SATUAN	TOTAL BIAYA	SUMBER PENDANAAN	RENCANA TAHUN PELAKSANAAN					FO TO LO KASI KE GI AT AN	REN CAN A LEL ANG	
										2021	2022	2023	2024	2025			
			Program pelatihan kelembagaan		1	ls	5000	5.000	APBD-II								
			Program pelatihan lingkungan sehat		1	ls	5000	5.000	APBD-II								
			Monitoring & evaluasi pelaksanaan pembangunan fisik dan penggunaan keuangan		1	ls	15000	15.000	APBN, APBD-I, APBD-II								
		Pengembangan Fisik	Bangunan gedung	1/V;2/V;3/V; 4/V	56	unit	15000	840.000	APBN, APBD-II								
	Jalan		1.150		m ¹	450	517.500	APBN, APBD-II									
	Drainase		2235		m ¹	500	1.117.500	APBN, APBD-II									

NO	KAWASAN	BIDANG	KEGIATAN	LOKASI	VOL	SAT	HARGA SATUAN	TOTAL BIAYA	SUMBER PENDANAAN	RENCANA TAHUN PELAKSANAAN					FO TO LO KASI KE GI AT AN	REN CAN A LEL ANG	
										2021	2022	2023	2024	2025			
			Sarana air minum		35	KK	1000	35.000	APBN, APBD-II								
			Sanitasi		3	KK	1000	3.000	APBN, APBD-II								
			Pengelolaan sampah		310	KK	400	124.000	APBN, APBD-II								
			Proteksi Kebakaran		344	KK	490	168.560	APBN, APBD-II								
			RTLH		34	unit	17500	595.000	APBN, APBD-II								
		Pengembangan Ekonomi Lokal	Pelatihan pembuatan kerajinan dari barang bekas	Mangkang Kulon	1	ls	5000	5.000	APBD-II								
			Bantuan permodalan		1	ls	5000	5.000	APBD-II								
			Pelatihan wiraswasta		1	ls	5000	5.000	APBD-II								

NO	KAWASAN	BIDANG	KEGIATAN	LOKASI	VOL	SAT	HARGA SATUAN	TOTAL BIAYA	SUMBER PENDANAAN	RENCANA TAHUN PELAKSANAAN					FO TO LO KA SI KE GI AT AN	REN CAN A LEL ANG		
										2021	2022	2023	2024	2025				
			Bantuan peralatan kerajinan		1	ls	5000	5.000	APBD-II									
		Keberlanjutan Lingkungan	Sosialisasi kerawanan bencana	Mangkang Kulon	1	ls	5000	5.000	APBD-II									
			Sosialisasi pembatasan pengambilan air tanah		1	ls	5000	5.000	APBD-II									
			Peningkatan RTH		9.000	m ²	350	3.150.000	APBD-II, CSR									
43	Pogangan	Pengembangan Kapasitas	Program sosialisasi permukiman sehat	Pogangan	1	ls	5000	5.000	APBD-II									
			Program sosialisasi lingkungan sehat		1	ls	5000	5.000	APBD-II									

NO	KAWASAN	BIDANG	KEGIATAN	LOKASI	VOL	SAT	HARGA SATUAN	TOTAL BIAYA	SUMBER PENDANAAN	RENCANA TAHUN PELAKSANAAN					FO TO LO KASI KE GI AT AN	REN CAN A LEL ANG	
										2021	2022	2023	2024	2025			
			Program pelatihan kelembagaan		1	ls	5000	5.000	APBD-II								
			Program pelatihan lingkungan sehat		1	ls	5000	5.000	APBD-II								
			Monitoring & evaluasi pelaksanaan pembangunan fisik dan penggunaan keuangan		1	ls	15000	15.000	APBN, APBD-I, APBD-II								
		Pengembangan Fisik	Bangunan gedung		12	unit	15000	180.000	APBN, APBD-II								
			Jalan	1/V;3/V;4/V;5/V;8/V;2/V	3.945	m ¹	450	1.775.250	APBN, APBD-II								
			Drainase		10822	m ¹	500	5.411.000	APBN, APBD-II								

NO	KAWASAN	BIDANG	KEGIATAN	LOKASI	VOL	SAT	HARGA SATUAN	TOTAL BIAYA	SUMBER PENDANAAN	RENCANA TAHUN PELAKSANAAN					FO TO LO KASI KE GI AT AN	REN CAN A LEL ANG	
										2021	2022	2023	2024	2025			
			Sarana air minum		16	KK	1000	16.000	APBN, APBD-II								
			Sanitasi		1	KK	1000	1.000	APBN, APBD-II								
			Pengelolaan sampah		632	KK	400	252.800	APBN, APBD-II								
			Proteksi Kebakaran		502	KK	490	245.980	APBN, APBD-II								
			RTLH		76	unit	17500	1.330.000	APBN, APBD-II								
		Pengembangan Ekonomi Lokal	Pelatihan pembuatan kerajinan dari barang bekas	Pongangan	1	ls	5000	5.000	APBD-II								
			Bantuan permodalan		1	ls	5000	5.000	5.000	APBD-II							
			Pelatihan wiraswasta		1	ls	5000	5.000	5.000	APBD-II							

NO	KAWASAN	BIDANG	KEGIATAN	LOKASI	VOL	SAT	HARGA SATUAN	TOTAL BIAYA	SUMBER PENDANAAN	RENCANA TAHUN PELAKSANAAN					FO TO LO KASI KE GI AT AN	REN CAN A LEL ANG		
										2021	2022	2023	2024	2025				
			Bantuan peralatan kerajinan		1	ls	5000	5.000	APBD-II									
		Keberlanjutan Lingkungan	Sosialisasi kerawanan bencana	Pongangan	1	ls	5000	5.000	APBD-II									
			Sosialisasi pembatasan pengambilan air tanah		1	ls	5000	5.000	APBD-II									
			Peningkatan RTH		9.000	m ²	350	3.150.000	APBD-II, CSR									
44	Sukorejo	Pengembangan Kapasitas	Program sosialisasi permukiman sehat	Sukorejo	1	ls	5000	5.000	APBD-II									
			Program sosialisasi lingkungan sehat		1	ls	5000	5.000	APBD-II									

NO	KAWASAN	BIDANG	KEGIATAN	LOKASI	VOL	SAT	HARGA SATUAN	TOTAL BIAYA	SUMBER PENDANAAN	RENCANA TAHUN PELAKSANAAN					FO TO LO KASI KE GI AT AN	REN CAN A LEL ANG	
										2021	2022	2023	2024	2025			
			Program pelatihan kelembagaan		1	ls	5000	5.000	APBD-II								
			Program pelatihan lingkungan sehat		1	ls	5000	5.000	APBD-II								
			Monitoring & evaluasi pelaksanaan pembangunan fisik dan penggunaan keuangan		1	ls	15000	15.000	APBN, APBD-I, APBD-II								
		Pengembangan Fisik	Bangunan gedung	1/VII;3/VII;9/VII;11/VII	6	unit	15000	90.000	APBN, APBD-II								
	Jalan		2.544		m ¹	450	1.144.800	APBN, APBD-II									
	Drainase		1741		m ¹	500	870.500	APBN, APBD-II									

NO	KAWASAN	BIDANG	KEGIATAN	LOKASI	VOL	SAT	HARGA SATUAN	TOTAL BIAYA	SUMBER PENDANAAN	RENCANA TAHUN PELAKSANAAN					FO TO LO KA SI KE GI AT AN	REN CAN A LEL ANG	
										2021	2022	2023	2024	2025			
			Sarana air minum		65	KK	1000	65.000	APBN, APBD-II								
			Sanitasi		2	KK	1000	2.000	APBN, APBD-II								
			Pengelolaan sampah		145	KK	400	58.000	APBN, APBD-II								
			Proteksi Kebakaran		113	KK	490	55.370	APBN, APBD-II								
			RTLH		80	unit	17500	1.400.000	APBN, APBD-II								
		Pengembangan Ekonomi Lokal	Pelatihan pembuatan kerajinan dan barang bekas	Sukorejo	1	ls	5000	5.000	APBD-II								
			Bantuan permodalan		1	ls	5000	5.000	5.000	APBD-II							
			Pelatihan wiraswasta		1	ls	5000	5.000	5.000	APBD-II							

NO	KAWASAN	BIDANG	KEGIATAN	LOKASI	VOL	SAT	HARGA SATUAN	TOTAL BIAYA	SUMBER PENDANAAN	RENCANA TAHUN PELAKSANAAN					FO TO LO KASI KE GI AT AN	REN CAN A LEL ANG		
										2021	2022	2023	2024	2025				
			Bantuan peralatan kerajinan		1	ls	5000	5.000	APBD-II									
		Keberlanjutan Lingkungan	Sosialisasi kerawanan bencana	Sukorejo	1	ls	5000	5.000	APBD-II									
			Sosialisasi pembatasan pengambilan air tanah		1	ls	5000	5.000	APBD-II									
			Peningkatan RTH		9.000	m ²	350	3.150.000	APBD-II, CSR									
45	Karangmalang	Pengembangan Kapasitas	Program sosialisasi permukiman sehat	Karangmalang	1	ls	5000	5.000	APBD-II									
			Program sosialisasi lingkungan sehat		1	ls	5000	5.000	APBD-II									

NO	KAWASAN	BIDANG	KEGIATAN	LOKASI	VOL	SAT	HARGA SATUAN	TOTAL BIAYA	SUMBER PENDANAAN	RENCANA TAHUN PELAKSANAAN					FO TO LO KA SI KE GI AT AN	REN CAN A LEL ANG	
										2021	2022	2023	2024	2025			
			Program pelatihan kelembagaan		1	ls	5000	5.000	APBD-II								
			Program pelatihan lingkungan sehat		1	ls	5000	5.000	APBD-II								
			Monitoring & evaluasi pelaksanaan pembangunan fisik dan penggunaan keuangan		1	ls	15000	15.000	APBN, APBD-I, APBD-II								
		Pengembangan Fisik	Bangunan gedung		274	unit	15000	4.110.000	APBN, APBD-II								
			Jalan	1/I;2/I;2/II;3/I;3/II;4/I;4/II	5.005	m ¹	450	2.252.250	APBN, APBD-II								
			Drainase		3475	m ¹	500	1.737.500	APBN, APBD-II								

NO	KAWASAN	BIDANG	KEGIATAN	LOKASI	VOL	SAT	HARGA SATUAN	TOTAL BIAYA	SUMBER PENDANAAN	RENCANA TAHUN PELAKSANAAN					FO TO LO KASI KE GI AT AN	REN CAN A LEL ANG	
										2021	2022	2023	2024	2025			
			Sarana air minum		467	KK	1000	467.000	APBN, APBD-II								
			Sanitasi		34	KK	1000	34.000	APBN, APBD-II								
			Pengelolaan sampah		745	KK	400	298.000	APBN, APBD-II								
			Proteksi Kebakaran		568	KK	490	278.320	APBN, APBD-II								
			RTLH		135	unit	17500	2.362.500	APBN, APBD-II								
		Pengembangan Ekonomi Lokal	Pelatihan pembuatan kerajinan dari barang bekas	Karangmalang	1	ls	5000	5.000	APBD-II								
			Bantuan permodalan		1	ls	5000	5.000	5.000	APBD-II							
			Pelatihan wiraswasta		1	ls	5000	5.000	5.000	APBD-II							

NO	KAWASAN	BIDANG	KEGIATAN	LOKASI	VOL	SAT	HARGA SATUAN	TOTAL BIAYA	SUMBER PENDANAAN	RENCANA TAHUN PELAKSANAAN					FO TO LO KASI KE GI AT AN	REN CAN A LEL ANG	
										2021	2022	2023	2024	2025			
			Bantuan peralatan kerajinan		1	ls	5000	5.000	APBD-II								
		Keberlanjutan Lingkungan	Sosialisasi kerawanan bencana	Karangmalang	1	ls	5000	5.000	APBD-II								
	Sosialisasi pembatasan pengambilan air tanah		1		ls	5000	5.000	APBD-II									
	Peningkatan RTH		9.000		m ²	350	3.150.000	APBD-II, CSR									

7.7. RENCANA DETAIL KONSEP DESAIN KAWASAN PENANGANAN

7.7.1. Kampung Melayu (Kawasan Dadapsari-Kuningan)



SEGMENT JALAN KAKAP

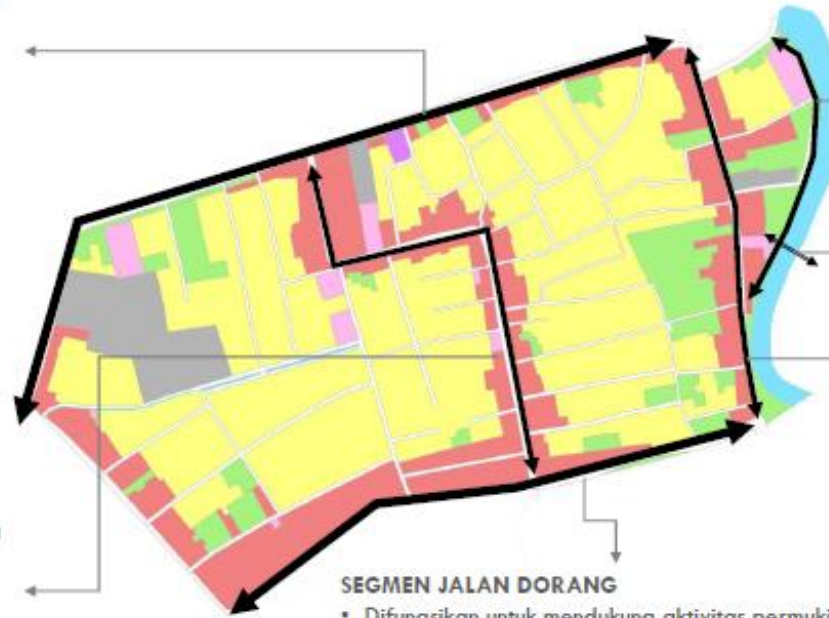
- Difungsikan untuk mendukung aktivitas industri dan perdagangan dan jasa
- Konstruksi jalan beton
- Sebagai jalan utama bagi kendaraan besar



- Badan Jalan
- Badan Sungai
- Industri
- PSU
- Perdagangan dan Jasa
- Perkantoran
- Permukiman
- RTH

SEGMENT JALAN PETEK

- Difungsikan untuk mendukung aktivitas permukiman dan perdagangan dan jasa
- Konstruksi jalan beton
- Sebagai jalan bagi kendaraan besar & kecil



SEGMENT JALAN DORANG

- Difungsikan untuk mendukung aktivitas permukiman dan perdagangan dan jasa
- Konstruksi jalan beton
- Sebagai jalan utama bagi kendaraan besar

SEGMENT JALAN INSPEKSI KALI SEMARANG

- Difungsikan untuk mendukung aktivitas pelayanan umum dan wisata
- Konstruksi jalan paving
- Pengembangan dermaga perahu



SEGMENT JEMBATAN SLEKO

- Difungsikan untuk mendukung aktivitas wisata
- Sebagai penghubung Kawasan Kota Lama dg Kawasan Kampung Melayu



SEGMENT JALAN LAYUR

- Difungsikan untuk mendukung aktivitas permukiman, perdagangan dan jasa, dan wisata
- Konstruksi jalan paving
- Sebagai jalan bagi kendaraan kecil



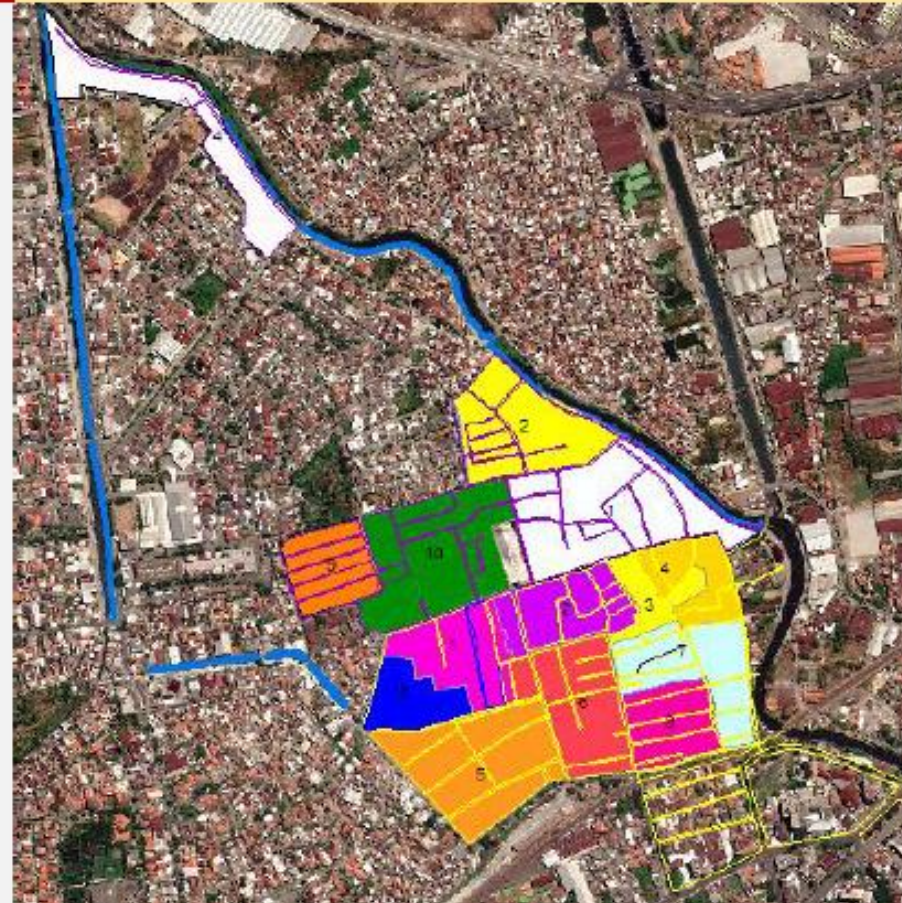
RENCANA PENANGANAN BANGUNAN

Pola penataan bangunan mengikuti pola eksisting yang ada, dengan orientasi bangunan yang langsung berbatasan dengan sungai adalah menghadap ke sungai.

Sementara itu, bangunan di layer berikutnya mengikuti pola jaringan jalan yang ada dengan orientasi bangunan menghadap jalan.

Rencana penataan lingkungan permukiman :

pembangunan sarana dan prasana dasar permukiman



Perbaikan Rumah Tidak Layak Huni

Kuningan :

- RW 001: 8 Unit
- RW 002: 40 Unit
- RW 003: 37 Unit
- RW 004: 8 Unit
- RW 008: 13 Unit
- RW 009: 38 Unit
- RW 010: 20 Unit

Perbaikan Rumah Tidak Layak Huni

Dadapsari :

- RW 001: 25 Unit
- RW 002: 12 Unit
- RW 003: 14 Unit
- RW 004: 27 Unit
- RW 005: 16 Unit
- RW 007: 22 Unit
- RW 010: 17 Unit



RENCANA PENANGANAN JALAN

1. PENATAAN JL INSPEKSI KALI SEMARANG

- Pembangunan Pedestrian Walk berupa Jembatan Penghubung, yang terintegrasi dengan penataan Kali Semarang dan Kawasan menara Syahbandar Sleko, sebagai penghubung dengan Kawasan Kota Lama
- Pembangunan Jalan Inspeksi (jalan paving)
- Pembangunan area parkir

2. JALAN LAYUR

- Peningkatan kualitas Jalan Paving
- Pembangunan Pedestrian
- Penataan *pedestrian walk* Kali Semarang.
- Pemindahan Penataan Pedagang Kaki Lima
- Pembangunan landmark kawasan



3. JALAN KAKAP

- Pembangunan dan penataan jalur Pedestrian

4. JALAN LINGKUNGAN

- Penataan Jalan Lingkungan (Penambahan ornamen jalan)

5. JALAN PETEK

- Peningkatan kualitas Jalan (Jalan Beton)
- Pembangunan dan Penataan jalur Pedestrian

6. JALAN DORANG

- Peningkatan kualitas jalan (Jalan Beton)
- Pembangunan dan Penataan Jalur Pedestrian



RENCANA PENANGANAN DRAINASE

1. PENATAAN JL INSPEKSI KALI SEMARANG

- Penataan Kali Semarang dan Kawasan menara Syahbandar Sleko, sebagai penghubung dengan Kawasan Kota Lama
- Perbaiki Saluran Drainase Tertutup satu sisi (penambahan tanaman dan PJU sepanjang 300 m)

2. JALAN LAYUR

- Perbaiki Saluran Drainase Tertutup (penambahan tanaman dan PJU) sepanjang 445 m
- Penambahan Gorong gorong menuju ke arah Kali Semarang sepanjang 8 m
- Penambahan pintu sir 3 titik



3. JALAN KAKAP

- Perbaiki Saluran Drainase Tertutup (penambahan tanaman dan PJU) sepanjang 790 meter

4. JALAN LINGKUNGAN

- Perbaiki Saluran Drainase Tertutup (penambahan tanaman dan PJU) terkoneksi dengan drainase kota
- Normalisasi dan perlindungan bagi Kalicilik

5. JALAN PETEK

- Perbaiki Saluran Drainase Tertutup (penambahan tanaman dan PJU) sepanjang 780 meter

6. JALAN DORANG

- Perbaiki Saluran Drainase Tertutup (penambahan tanaman dan PJU) sepanjang 883 meter



IMPLEMENTASI : KAMPUNG MELAYU LOKASI PERCONTOHAN DIBATASI OLEH JL. LAYUR DAN KALI SEMARANG

CLEANSE

Kondisi Awal

Saluran di sepanjang Jl. Layur memiliki muka air yang tinggi dan terdapat sampah di dalamnya



Expected

Air yang berada di saluran menjadi lebih bersih dan bebas sampah

Added Value

Meningkatkan kualitas kesehatan warga Kampung Melayu

DELAY

Kondisi Awal

Kanal di Jl. Inspeksi dan Jl. Kp. Sleko dilengkapi tanggul dan belum terdapat jalur hijau di sampadannya



Expected

Jalur hijau disediakan di sampadan kanal dengan kerapatan pohon yang tinggi

Added Value

Tersedianya sarana berkumpul atau tempat rekreasi baru

CONVEY

Kondisi Awal

Kanal lebar dengan muka air cukup tinggi, laju aliran air sangat kecil, dan sedimen yang tinggi



Expected

Kanal/ saluran yang bersih dan dapat mengalirkan air limpasan dengan optimal

Added Value

Mitigasi banjir dan menjadi ruang publik baru

STORE

Kondisi Awal

Air bersih di Kampung Melayu berasal dari PDAM dan belum ada upaya penyimpanan air untuk sumber air alternatif



Expected

Air hujan dapat disimpan ke dalam ground tank dari sistem RWH

Added Value

Tersedianya sumber air bersih alternatif di ruang publik, antara lain untuk mencuci tangan

URBAN REGENERATION

Kondisi Awal

Sektor ekonomi seperti PKL, warung, dan toko belum terintegrasi dengan jalur hijau dan membelakangi saluran



Expected

Kali Semarang menjadi teras untuk aktivitas di sekitarnya seperti pertokoan dan pemukiman yang dilengkapi dengan RTH

Added Value

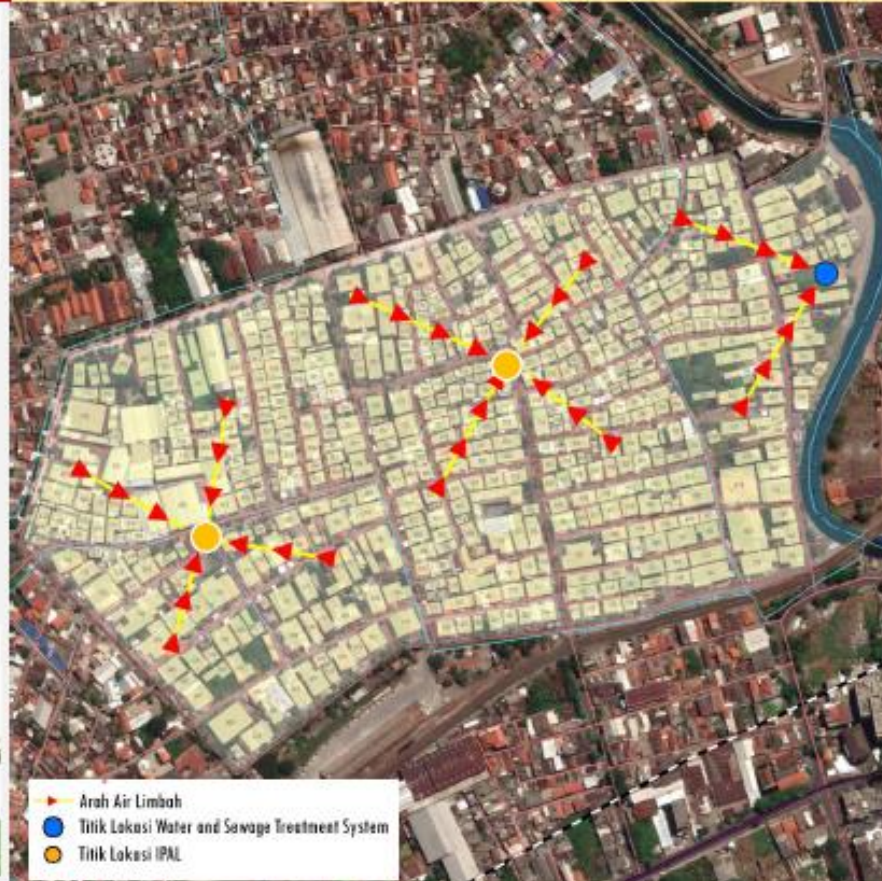
Menciptakan lapangan kerja baru dan ruang publik masyarakat



RENCANA PENANGANAN SANITASI



- Perbaiki septictank komunal Lingkungan (5 unit) di masing masing RT
- Perbaiki MCK Komunal di permukiman
- Program penyuluhan pola hidup bersih dan sehat
- Pembangunan Pengolahan limbah terpusat 2 Unit



➔ Arah Air Limbah
● Titik Lokasi Water and Sewage Treatment System
● Titik Lokasi IPAL



- LEGENDA
- Batas Kecamatan
 - Batas Kelurahan
 - Sungai
 - Jalan tol
 - Jalan Kereta Api
 - Tanki Septik (TS)
 - Jamban Komunal
 - BAB 3
 - TS + WC disalurkan langsung ke sungai
 - TS + Jamban Komunal
 - TS + BAB 3
 - TS + BAB 3 + WC disalurkan langsung ke sungai

● Lokasi Rencana IPLT Komunal



RENCANA PENANGANAN AIR MINUM

Pembangunan Water & Sewage Treatment di Kali Semarang

Pembangunan penampungan air bersih di Foodcourt PKL di Jl. Layur

Penambahan sambungan rumah (SR) skala lingkungan

Eksisting Usulan Lahan untuk Water & Sewage Treatment



--- HDPE Ø 110 mm - 5.428 m
--- HDPE Ø 63 mm - 10.679 m
--- Batas Kp Melayu

Peta Normalisasi Pipa Distribusi Air Bersih

Sumber : PDAM Tirta Moedal, 2020

Penambahan Sambungan jaringan PDAM RT 007 – RW 009 :
42 Unit

Penambahan Sambungan jaringan PDAM RT 001 – RW 009 :
47 Unit

Penambahan Sambungan jaringan PDAM RT 006, RT 007 – RW 001 :
41 unit

Penambahan Sambungan jaringan PDAM RT 004, RW 001 :
17 unit

Penambahan Sambungan jaringan PDAM RT 004, RW 004 :
16 unit



RENCANA PENANGANAN PERSAMPAHAN



Pengaliran komposter Pengaliran Rambu Sampah Pengaliran Bank Sampah



Pengaliran Tempat Sampah Pengaliran Motor Sampah

- Pembangunan tempat sampah di rumah tangga dan di semua fasilitas umum sekaligus di jalur pedestrian
- Pembangunan TPS 3R + Bank Sampah
- Pemilihan sampah dari RT
- Penyuluhan untuk tidak buang sampah di sungai
- Pembersihan sungai & drainase
- Perbaikan TPS dan penambahan Kontainer
- Penyusunan aturan bersama terkait persampahan

● Lokasi Kontainer Sampah



FUNGSI JALAN

- Jalan Primer
- Jalan Sekunder
- Jalan Perantara
- Jalan Tersier

PEMBANGUNAN TPS

- ▲ TPS Baru Tahun 2014-2015
- ▲ TPS Baru Tahun 2016-2020
- ▲ TPS Baru Tahun 2021-2025
- ▲ TPS Baru Tahun 2026-2030
- ▲ TPS Upgrade Tahun 2014-2015
- ▲ TPS Upgrade Tahun 2016-2020
- ▲ TPS Upgrade Tahun 2021-2025
- ▲ TPS Upgrade Tahun 2026-2030
- ▲ TPS Upgrade Komoditas Tahun 2014-2015
- ▲ TPS Upgrade Komoditas Tahun 2016-2020
- ▲ TPS Upgrade Komoditas Tahun 2021-2025
- ▲ TPS Upgrade Komoditas Tahun 2026-2030

TPST RENCANA

- Rencana Tahun 2014
- Rencana Tahun 2015
- Rencana Tahun 2016
- Rencana Tahun 2017
- Rencana Tahun 2018
- Rencana Tahun 2019-2023
- Rencana Tahun 2024-2028
- Rencana Tahun 2029-2033
- TPST EXISTING

DAERAH PELAYANAN

- ITP Gajah
- ITP Jember
- ITP Tugu



RENCANA PENANGANAN KEBAKARAN



- Sarana Pemadam kebakaran menggunakan Motor Pemadam kebakaran untuk mempermudah masuk ke permukiman penduduk (2 Unit)
- Groundtank di titik strategis untuk mempermudah menyimpan air ketika sewaktu waktu dibutuhkan
- Gapura kampung mampu menyimpan air cadangan



LEGENDA :

BATAS ADMINISTRASI	POS PEMADAM KEBAKARAN
— Batas Kabupaten	● MKN
— Batas Kecamatan	● Senter Ngaliyan
— Batas Kelurahan	● Senter Duri
	● Senter Banyuwangi
PERHUBUNGAN	● Pos Nani
— Jalur Rel KA	● Pos Tugu
— Jalan Arteri Primer	● Pos Plosojati
— Jalan Arteri Sekunder	● Pos Semarang Tengah
— Jalan Kol. Primer	● Pos Gembel
— Jalan Kol. Sekunder	● Pos Gunungpati
— Jalan Lokal	
— Jalan Bebas Hambatan	SIRKULASI
	→ Sirkulasi Jalan Arteri Primer
PERAIRAN	→ Sirkulasi Jalan Arteri Sekunder
— Sungai	→ Sirkulasi Jalan Kolektor Primer
	→ Sirkulasi Jalan Kolektor Sekunder
FASILITAS UMUM	
■ Kawasan Pertambangan	
▲ Sarana Pemukiman	
● Sarana Kesehatan (PK)	
● Sarana Kesehatan (Pranata)	

BEFORE



AFTER





PEMERINTAH KOTA SEMARANG
DINAS PERUMAHAN DAN KAWASAN PERMUKIMAN

Jl. Pemuda No. 148, ☎ 3515945, 3569038 (fax.) ☎3513366,
psw. : 1265, 1280, 1281, 1284, 1348, 1349, 1365, 1374, 1380, 1384, 1480, Semarang (50132)
e-mail : dpkp.smg@gmail.com

DAFTAR HARGA SATUAN

KEGIATAN : PENATAAN LINGKUNGAN PEMUKIMAN DI KELURAHAN DADAPSARI SEMARANG
 : UTARA
PEKERJAAN : DED PEMBANGUNAN GROUND WATER TANK DAN SYSTEM PEMADAM
 : KEBAKARAN
LOKASI : JL. LAYUR KAWASAN KAMPUNG MELAYU KOTA
 : SEMARANG
TAHUN : 2020

NO	URAIAN	SATUAN	HARGA SATUAN (Rp)	KETERANGAN
1	2	3	4	6
I	PEKERJAAN PERSIAPAN			
1	Pembersihan Lokasi	ls	1.000.000,00	

2	Pengukuran / Uitzet Bouwplank	ls	500.000,00	
3	Administrasi Dan Dokumentasi	ls	5.500.000,00	
A	PEKERJAAN RUMAH POMPA			
I	PEKERJAAN BONGKARAN DAN BETON			
1	Bongkaran beton manual	m ³	353.991,00	
2	Urugan tanah bekas galian	m ³	91.473,00	
3	Pasir Urug	m ³	312.966,00	
4	Lantai Kerja	m ³	1.054.742,00	
5	Pembesian			
	- Besi Polos Ø 10	kg	17.967,00	
6	Begisting Lantai	m ²	205.867,00	
7	Beton K250 Sitemix	m ³	7.496,00	
8	Pengikisan/pengerokan permukaan cat lama	m ²	18.502,00	
9	Pengecatan 1 m2 tembok lama (1 lapis cat dasar, 2 lapis cat penutup) - exterior	m ²	34.281,00	

10	Pengecatan 1 m2 tembok lama (1 lapis cat dasar, 2 lapis cat penutup) - interior	m ²	26.704,00	
A	PEKERJAAN GROUND WATER TANK & PENGADAAN POMPA			
II	PEKERJAAN BONGKARAN			
1	Bongkaran paving	m ²	42.145,00	
III	PEKERJAAN TANAH			
1	Galian tanah keras dibuang ke luar lokasi pekerjaan (mekanis)	m ³	55.613,00	
2	Galian tanah biasa dibuang di sekitar lokasi pekerjaan (manual)	m ³	66.495,00	
3	Urugan tanah bekas galian	m ³	91.473,00	
IV	PEKERJAAN STRUKTUR			
1	Pasir Urug	m ³	312.966,00	
2	Lantai Kerja	m ³	1.054.742,00	
3	Pembesian			
	- Besi Polos Ø 10	kg	17.389,00	

	-	Besi Polos D 13	kg	17.967,00	
4	Begisting Footplat		m ²	205.867,00	
5	Begisting Sloof		m ²	221.267,00	
6	Begisting Lantai		m ²	205.867,00	
7	Begisting Kolom		m ²	358.833,00	
8	Begisting Balok		m ²	455.606,00	
9	Begisting Plat Lantai		m ²	548.666,00	
10	Begisting Dinding		m ²	491.057,00	
11	Beton K200 Sitemix		m ²	1.165.692,00	
12	Beton K350 Readymix		m ³	1.336.411,00	
V	PEKERJAAN PASANGAN				
1	Pemasangan dinding bata merah 1SP : 2PP		m ²	290.642,00	
2	Plesteran 1SP : 2PP		m ²	81.409,00	

3	Pasang paving block lama	m ²	132.546,00	
4	Acian	m ²	43.868,00	
5	Water Stop wsrr 200 20x200	m'	104.500,00	
VI PEKERJAAN PENGADAAN & PEMASANGAN POMPA DAN ASESORIS				
1	Diesel Pump 500 gpm + Panel control	bh	273.630.896,00	
2	Elektrik Pump 500 gpm + Panel control	bh	510.755.377,00	
3	Jockey Pump 25 Gpm + Panel control	bh	69.436.708,00	
4	Flexibel Joint Ø50	bh	3.487.253,00	
5	Flexibel Joint Ø100	bh	5.765.870,00	
6	Strainer Ø50	bh	6.585.018,00	
7	Strainer Ø100	bh	13.140.820,00	
8	Gate Valve Ø50	bh	9.994.655,00	
9	Gate Valve Ø100	bh	16.290.120,00	

10	Check Valve Ø50		bh	8.411.425,00	
11	Check Valve Ø100		bh	16.605.930,00	
12	Anti Vortek Ø50		bh	244.035,00	
13	Anti Vortek Ø100		bh	429.770,00	
14	Pilar Hydran		bh	4.140.070,00	
15	Siemes connection one way		bh	3.590.070,00	
16	Flange Ø50		bh	244.035,00	
17	Flange Ø100		bh	265.760,00	
18	Flange Ø150		bh	609.070,00	
19	Flange end Ø150		bh	1.201.519,00	
20	Tangki BBM 50L		bh	1.500.000,00	
21	Penyambungan daya listrik 105.000 VA		Unit	98.759.100,00	
22	Pipa Black Steel Ø50		m'	63.800,00	

23	Pipa Black Steel Ø100	m'	151.800,00	
24	Pipa Black Steel Ø150	m'	244.420,00	
25	Test Pengujian dan Komisioning	ls	7.500.000,00	
26	Saklar ex. Panasonic	bh	19.000,00	
28	Lampu Penerangan waterproofing T5 2x28 watt ex. TKO C/W Batterai	bh	625.000,00	
29	Kabel NYM 3x2,5 mm	m'	20.000,00	
30	Kabel FRC 1(6x6mm dari panel kontrol ke pompa jockey)	m'	159.480,00	
31	Kabel BC 4mm dari panel kontrol ke pompa Jockey	m'	10.200,00	
32	Kabel FRC 1(6x150mm) dari panel kontrol ke pompa Elektrik	m'	1.428.840,00	
33	Kabel BC 70mm dari panel kontrol ke pompa Elektrik	m'	159.000,00	
34	Kabel FRC 1 (8x2,5mm) dari Panel kontrol ke Pompa diesel	m'	46.080,00	
35	Hydrant Hose (30 M) 2,5" & Accessories	bh	1.300.000,00	
VII	PEKERJAAN LAIN LAIN			

1	Grouting 1 : 2	m ³	1.512.577,00	
2	Alat ukur ketinggian air	bh	825.000,00	
3	Tangga Ledder stainless stell	bh	1.500.000,00	
4	Integral Waterproofing	kg	71.500,00	
5	Manhole Besi 80x80	bh	1.800.000,00	
6	Pengecatan 1 m2 dengan cat kedap air (2 kali lapis)	m ²	83.312,00	
7	Kusen Jalusi	bh	550.000,00	
8	Pemasangan 1 m2 kawat nyamuk	m ²	132.383,00	
9	UNP 150 mm	bh	256.000,00	
10	Pengadaan Air Ground Water Tank	m ³	20.000,00	

PERUMDA AIR MINUM TIRTA MOEDAL
KOTA SEMARANG

RENCANA ANGGARAN PEMASANGAN PIPA HDPE Ø 150 , 100 & 50 MM

Penataan Jaringan Distribusi Kampung Melayu Kec. Semarang Utara

No	Uraian	Vol	Sat	Harga Rp		Jumlah
				Satuan	Jumlah	Biaya Rp
I	<u>PEKERJAAN PERSIAPAN</u>					
1	Mobilisasi & demobilisasi	1,00	ls	10.000.000,00	10.000.000,00	
2	Dokumentasi, pelaporan & as built drawing	1,00	ls	60.000.000,00	60.000.000,00	
3	Pembersihan lahan, dll	1,00	ls	10.000.000,00	10.000.000,00	
						80.000.000,00
II	<u>PEKERJAAN GALIAN & PERBAIKAN</u>					
1	Galian Rabat Berat (beton bertulang) Pipa Ø 6"	716,60	m'	87.696,00	62.842.953,60	
1	Galian Rabat Berat (beton bertulang) Pipa Ø 4"	810,40	m'	58.464,00	47.379.225,60	
2	Galian Paving Berat Pipa Ø 6"	1.413,40	m'	211.327,50	298.690.288,50	

2	Galian Paving Berat Pipa Ø 4"	2.776,60	m'	140.885,00	391.181.291,00	
3	Galian Paving Ringan Pipa Ø 2"	16.171,00	m'	23.901,00	386.503.071,00	
4	Perbaikan rabat K-300 t = 5 cm Pipa Ø 6"	716,60	m'	34.396,50	24.648.531,90	
4	Perbaikan rabat K-300 t = 5 cm Pipa Ø 4"	810,40	m'	22.931,00	18.583.282,40	
5	Perbaikan Paving Pipa Ø 6"	1.413,40	m'	47.334,00	66.901.875,60	
5	Perbaikan Paving Pipa Ø 4"	2.776,60	m'	31.556,00	87.618.389,60	
6	Perbaikan Paving Pipa Ø 2"	16.171,00	m'	27.611,00	446.497.481,00	
						1.830.846.390,20
II	<u>PENGADAAN PIPA & ACCESSORIES</u>					
1	Pipa HDPE SDR 17 PN 10 Ø 6" (150 mm)	2.130,00	m'	317.000,00	675.210.000,00	
2	Pipa HDPE SDR 17 PN 10 Ø 4" (110 mm)	3.587,00	m'	142.100,00	509.712.700,00	
3	Pipa HDPE SDR 17 PN 10 Ø 2" (63 mm)	16.171,00	m'	47.100,00	761.654.100,00	
4	Giboult Joint CI Ø 10"	2,00	bh	920.425,00	1.840.850,00	
5	Giboult Joint CI Ø 6"	4,00	bh	513.770,00	2.055.080,00	

6	Giboult Joint CI Ø 4"	12,00	bh	369.500,00	4.434.000,00	
7	Giboult Joint CI Ø 3"	2,00	bh	225.860,00	451.720,00	
8	Giboult Verloop CI Ø 12" x 10"	2,00	bh	1.027.540,00	2.055.080,00	
9	Reducing Tee / Tee 90° Unequal Coupler Ø 150 x 150	2,00	bh	1.591.800,00	3.183.600,00	
10	Reducing Tee / Tee 90° Unequal Coupler Ø 150 x 110	20,00	bh	1.528.128,00	30.562.560,00	
11	Reducing Tee / Tee 90° Unequal Coupler Ø 250 x 200	1,00	bh	1.910.160,00	1.910.160,00	
12	Reducing Tee / Tee 90° Unequal Coupler Ø 110 x 63	68,00	bh	1.273.440,00	86.593.920,00	
13	Tee 90° Equal Coupler Ø 2"	103,00	bh	503.270,00	51.836.810,00	
14	Tee 90° Equal Coupler Ø 6"	2,00	bh	1.968.225,00	3.936.450,00	
15	Tee 90° Equal Coupler Ø 4"	10,00	bh	1.574.580,00	15.745.800,00	
16	Elbow 90° Coupler Ø 2"	30,00	bh	194.780,00	5.843.400,00	
17	Elbow 90° Coupler Ø 4"	11,00	bh	1.146.080,00	12.606.880,00	
18	Elbow 90° Coupler Ø 6"	4,00	bh	1.432.600,00	5.730.400,00	

19	Elbow 90° Coupler Ø 8"	1,00	bh	1.719.120,00	1.719.120,00	
20	Male Threaded Adaptor Ø 63x2"	350,00	bh	78.230,00	27.380.500,00	
21	Male Threaded Adaptor Ø 80x3"	2,00	bh	97.787,50	195.575,00	
22	Male Threaded Adaptor Ø 150x6"	16,00	bh	790.125,00	12.642.000,00	
23	Male Threaded Adaptor Ø 110x4"	58,00	bh	632.100,00	36.661.800,00	
24	Gate Valve Ø 10"	1,00	bh	23.814.000,00	23.814.000,00	
25	Stub Flange & FA Ø 10"	2,00	bh	2.969.275,00	5.938.550,00	
26	Stop Kran Brass Ø 2"	174,00	bh	550.520,00	95.790.480,00	
27	Stop Kran Brass Ø 3"	1,00	bh	1.598.100,00	1.598.100,00	
28	Stop Kran Brass Ø 4"	29,00	bh	3.010.670,00	87.309.430,00	
29	Stop Kran Brass Ø 6"	7,00	bh	5.869.500,00	41.086.500,00	
30	Reducer Ø 4" x 2"	5,00	bh	2.107.770,00	10.538.850,00	
31	Reducer Ø 8" x 6"	1,00	bh	3.223.610,00	3.223.610,00	

32	Street Box CI Ø 6"	7,00	bh	259.880,00	1.819.160,00	
33	Street Box CI Ø 4"	203,00	bh	245.700,00	49.877.100,00	
34	Pipa PVC Ø 6" (150 mm)	7,00	m'	189.950,00	1.329.650,00	
35	Pipa PVC Ø 4" (110 mm)	203,00	m'	68.880,00	13.982.640,00	
36	End Cap Coupler Ø 2"	34,00	bh	134.090,00	4.559.060,00	
37	End Cap Coupler Ø 4"	2,00	bh	784.560,00	1.569.120,00	
38	End Cap Coupler Ø 6"	4,00	bh	980.700,00	3.922.800,00	
						2.600.321.555,00
III	<u>PEMASANGAN PIPA & ACCESSORIES</u>					
1	Pipa HDPE SDR 17 PN 10 Ø 6" (150 mm)	18,28	m'	21.517,00	393.306,52	
2	Pipa HDPE SDR 17 PN 10 Ø 4" (110 mm)	18,51	m'	15.369,00	284.446,15	
3	Pipa HDPE SDR 17 PN 10 Ø 2" (63 mm)	171,16	m'	6.147,00	1.052.105,94	
4	Giboult Joint CI Ø 10"	2,00	bh	24.562,50	49.125,00	
5	Giboult Joint CI Ø 6"	9,14	bh	16.840,00	153.908,11	

6	Giboult Joint CI Ø 4"	12,00	bh	14.740,00	176.880,00	
7	Giboult Joint CI Ø 3"	2,00	bh	13.100,00	26.200,00	
8	Giboult Verloop CI Ø 12" x 10"	2,00	bh	29.475,00	58.950,00	
9	Reducing Tee / Tee 90° Unequal Coupler Ø 150 x 150	2,00	bh	26.720,10	53.440,20	
10	Reducing Tee / Tee 90° Unequal Coupler Ø 150 x 110	20,00	bh	24.291,00	485.820,00	
11	Reducing Tee / Tee 90° Unequal Coupler Ø 250 x 200	1,00	bh	30.836,00	30.836,00	
12	Reducing Tee / Tee 90° Unequal Coupler Ø 110 x 63	68,00	bh	18.366,00	1.248.888,00	
13	Tee 90° Equal Coupler Ø 2"	103,00	bh	19.253,00	1.983.059,00	
14	Tee 90° Equal Coupler Ø 6"	2,00	bh	47.718,00	95.436,00	
15	Tee 90° Equal Coupler Ø 4"	10,00	bh	40.192,00	401.920,00	
16	Elbow 90° Coupler Ø 2"	30,00	bh	21.963,00	658.890,00	
17	Elbow 90° Coupler Ø 4"	11,00	bh	32.944,00	362.384,00	
18	Elbow 90° Coupler Ø 6"	4,00	bh	38.435,00	153.740,00	

19	Elbow 90° Coupler Ø 8"	1,00	bh	48.043,75	48.043,75	
20	Male Threaded Adaptor Ø 63x2"	350,00	bh	8.079,00	2.827.650,00	
21	Male Threaded Adaptor Ø 80x3"	2,00	bh	11.310,00	22.620,00	
22	Male Threaded Adaptor Ø 150x6"	16,00	bh	15.147,50	242.360,00	
23	Male Threaded Adaptor Ø 110x4"	58,00	bh	12.118,00	702.844,00	
24	Gate Valve Ø 10"	1,00	bh	49.125,00	49.125,00	
25	Stub Flange & FA Ø 10"	2,00	bh	109.978,00	219.956,00	
26	Stop Kran Brass Ø 2"	174,00	bh	9.000,00	1.566.000,00	
27	Stop Kran Brass Ø 3"	1,00	bh	10.440,00	10.440,00	
28	Stop Kran Brass Ø 4"	29,00	bh	12.100,00	350.900,00	
29	Stop Kran Brass Ø 6"	7,00	bh	18.150,00	127.050,00	
30	Reducer Ø 4" x 2"	5,00	bh	21.921,00	109.605,00	
31	Reducer Ø 8" x 6"	1,00	bh	30.836,00	30.836,00	

32	Street Box CI Ø 6"	7,00	bh	57.390,00	401.730,00	
33	Street Box CI Ø 4"	203,00	bh	53.430,00	10.846.290,00	
34	Pipa PVC Ø 6" (150 mm)	7,00	m'	7.510,00	52.570,00	
35	Pipa PVC Ø 4" (110 mm)	203,00	m'	5.670,00	1.151.010,00	
36	End Cap Coupler Ø 2"	34,00	bh	8.079,00	274.686,00	
37	End Cap Coupler Ø 4"	2,00	bh	12.926,00	25.852,00	
38	End Cap Coupler Ø 6"	4,00	bh	16.157,50	64.630,00	
						26.793.532,66
IV	<u>PEKERJAAN LAIN - LAIN</u>					
1	Meter air (by pass) 6"	2,00	bh	119.402.090,40	238.804.180,80	
2	Thrust Block Beton Ø 2 - 6"	228,00	Bh	48.230,00	10.996.440,00	
3	Potong Pipa PVC u/ Interkoneksi Ø 1"-2"	4,00	Unit	3.990,00	15.960,00	
4	Potong Pipa PVC u/ Interkoneksi Ø 10"	2,00	Unit	47.170,00	94.340,00	

5	Potong Pipa PVC u/ Interkoneksi Ø 6"	4,00	Unit	13.870,00	55.480,00	
6	Potong Pipa PVC u/ Interkoneksi Ø 4"	4,00	Unit	10.250,00	41.000,00	
						250.007.400,80
					Jumlah	4.787.968.878,66
					PPN 10 %	478.796.887,87
					Total Biaya	5.266.765.766,53
					Dibulatkan	5.266.765.000,00
Terbilang : # LIMA MILYAR DUARATUS ENAM PULUH ENAM JUTA TUJUH RATUS ENAM PULUH LIMA RIBU RUPIAH #						
					Semarang,	2020
					CV. PRURSARA TEKNIK	

**REKAPITULASI
RENCANA ANGGARAN BIAYA (RAB)**

PEKERJAAN : REHABILITASI SALURAN DRAINASE KP. MELAYU

NO.	URAIAN PEKERJAAN	JUMLAH HARGA (Rp.)	TOTAL HARGA (Rp.)
I.	RUAS JALAN LAYUR		Rp 3.828.044.324,84
I	PEKERJAAN PERSIAPAN	Rp 7.496.172,19	
II	PEKERJAAN REHABILITASI SALURAN DRAINASE		
A	PEKERJAAN TANAH DAN PEMBONGKARAN	Rp 175.846.124,19	
B	PEKERJAAN SALURAN U-DITCH	Rp 1.612.361.316,00	
C	PEKERJAAN SALURAN BOX CULVERT	Rp 116.278.978,00	
D	PEKERJAAN BAK KONTROL / MAN HOLE	Rp 1.640.058.462,00	
E	PEKERJAAN BETON	Rp 128.976.505,10	
F	PEKERJAAN PASANGAN	Rp 94.928.952,00	

G	PEKERJAAN PINTU, SARINGAN SAMPAH DAN ASSESORIES	Rp 50.423.019,36	
H	PEKERJAAN LAIN-LAIN	Rp 1.674.796,00	
II.	RUAS JALAN KAKAP		Rp 4.473.374.568,60
I	PEKERJAAN PERSIAPAN	Rp 6.614.269,58	
II	PEKERJAAN REHABILITASI SALURAN DRAINASE		
A	PEKERJAAN TANAH DAN PEMBONGKARAN	Rp 125.990.229,12	
B	PEKERJAAN SALURAN U-DITCH	Rp 2.639.178.285,60	
C	PEKERJAAN SALURAN BOX CULVERT	Rp -	
D	PEKERJAAN BAK KONTROL / MAN HOLE	Rp 1.528.867.878,00	
E	PEKERJAAN BETON	Rp 87.288.270,30	
F	PEKERJAAN PASANGAN	Rp 83.760.840,00	
G	PEKERJAAN PINTU, SARINGAN SAMPAH DAN ASSESORIES	Rp -	
H	PEKERJAAN LAIN-LAIN	Rp 1.674.796,00	
III.	RUAS JALAN DORANG		Rp 2.290.118.734,78

I	PEKERJAAN PERSIAPAN	Rp 5.732.366,97	
II	PEKERJAAN REHABILITASI SALURAN DRAINASE		
A	PEKERJAAN TANAH DAN PEMBONGKARAN	Rp 69.271.490,55	
B	PEKERJAAN SALURAN U-DITCH	Rp 974.674.722,00	
C	PEKERJAAN SALURAN BOX CULVERT	Rp -	
D	PEKERJAAN BAK KONTROL / MAN HOLE	Rp 1.109.034.387,00	
E	PEKERJAAN BETON	Rp 57.138.244,26	
F	PEKERJAAN PASANGAN	Rp 72.592.728,00	
G	PEKERJAAN PINTU, SARINGAN SAMPAH DAN ASSESORIES	Rp -	
H	PEKERJAAN LAIN-LAIN	Rp 1.674.796,00	
IV.	RUAS JALAN PETEK		Rp 6.217.942.932,51
I	PEKERJAAN PERSIAPAN	Rp 9.401.081,83	
II	PEKERJAAN REHABILITASI SALURAN DRAINASE		
A	PEKERJAAN TANAH DAN PEMBONGKARAN	Rp 228.085.731,49	

B	PEKERJAAN SALURAN U-DITCH	Rp 3.397.023.115,20	
C	PEKERJAAN SALURAN BOX CULVERT	Rp 139.865.400,00	
D	PEKERJAAN BAK KONTROL / MAN HOLE	Rp 2.177.808.138,00	
E	PEKERJAAN BETON	Rp 145.032.596,07	
F	PEKERJAAN PASANGAN	Rp 119.052.073,92	
G	PEKERJAAN PINTU, SARINGAN SAMPAH DAN ASSESORIES	Rp -	
H	PEKERJAAN LAIN-LAIN	Rp 1.674.796,00	
V.	RUAS JALAN BANJAR		Rp 1.083.971.209,45
I	PEKERJAAN PERSIAPAN	Rp 4.233.132,53	
II	PEKERJAAN REHABILITASI SALURAN DRAINASE		
A	PEKERJAAN TANAH DAN PEMBONGKARAN	Rp 53.477.262,92	
B	PEKERJAAN SALURAN U-DITCH	Rp 527.165.730,00	
C	PEKERJAAN SALURAN BOX CULVERT	Rp -	
D	PEKERJAAN BAK KONTROL / MAN HOLE	Rp 273.194.000,00	
E	PEKERJAAN BETON	Rp 168.849.490,00	
F	PEKERJAAN PASANGAN	Rp 53.606.937,60	

G	PEKERJAAN PINTU, SARINGAN SAMPAH DAN ASSESORIES	Rp 1.769.860,40	
H	PEKERJAAN LAIN-LAIN	Rp 1.674.796,00	
VI.	RUAS JALAN YOS SUDARSO		Rp 595.211.965,25
I	PEKERJAAN PERSIAPAN	Rp 1.657.976,91	
II	PEKERJAAN REHABILITASI SALURAN DRAINASE		
A	PEKERJAAN TANAH DAN PEMBONGKARAN	Rp 17.284.167,14	
B	PEKERJAAN SALURAN U-DITCH	Rp -	
C	PEKERJAAN SALURAN BOX CULVERT	Rp 56.767.102,00	
D	PEKERJAAN BAK KONTROL / MAN HOLE	Rp -	
E	PEKERJAAN BETON	Rp 301.572.547,25	
F	PEKERJAAN PASANGAN	Rp 154.119.945,60	
G	PEKERJAAN PINTU, SARINGAN SAMPAH DAN ASSESORIES	Rp 62.135.430,36	
H	PEKERJAAN LAIN-LAIN	Rp 1.674.796,00	

	Jumlah Pekerjaan (I s/d VI)		Rp	18.488.663.735,43
	Ppn 10%		Rp	1.848.866.373,54
	Jumlah Total		Rp	20.337.530.108,98
	Di bulatkan		Rp	20.337.530.000,00
<i>DUA PULUH MILYAR TIGA RATUS TIGA PULUH TUJUH JUTA DLIMA RATUS ENAM BELAS RIBU RUPIAH</i>				

Semarang,

CV. PURUSARA TEKNIK

IR. SUTRISNO, MT

Koordinator Tim

BAB VIII

RENCANA PENYEDIAAN TANAH

Pengadaan tanah di Indonesia untuk pemenuhan kebutuhan pembangunan semakin meningkat, sebagai tempat bermukim maupun untuk kegiatan usaha. Dengan hal itu meningkat pula kebutuhan akan dukungan berupa kepastian hukum di bidang pertanahan. Pemberian jaminan hukum di bidang pertanahan memerlukan perangkat hukum yang tertulis, lengkap dan jelas, yang dilaksanakan secara konsisten dengan jiwa dan isi ketentuan perundang-undangan yang berlaku. Perubahan peraturan satu terhadap peraturan yang lain timbul di latar belakang adanya upaya untuk melakukan perbaikan di bidang pengaturan hukum pengadaan tanah. Dengan diberlakukannya perpres 65 Tahun 2006 yang merupakan perubahan atas Perpres Nomor 36 Tahun 2005 tentang Pengadaan Tanah Bagi Pelaksanaan Pembangunan Untuk Kepentingan Umum.

Hukum tanah Nasional mengakui dan menghormati hak masyarakat atas tanah dan benda yang berkaitan dengan tanah serta memberikan wewenang yang bersifat publik kepada negara berupa kewenangan untuk mengadakan pengaturan, membuat kebijakan, mengadakan pengelolaan, serta menyelenggarakan dan mengadakan pengawasan yang tertuang dalam pokok-pokok Pengadaan Tanah sebagai berikut:

1. Pemerintah dan pemerintah daerah menjamin tersedianya tanah untuk Kepentingan Umum dan Pendanaannya.
2. Pengadaan Tanah untuk Kepentingan Umum diselenggarakan sesuai dengan Rencana Tata Ruang Wilayah, Rencana Pembangunan Nasional/Daerah, Rencana Strategis, dan Rencana kerja setiap Instansi yang memerlukan tanah.
3. Pengadaan tanah diselenggarakan melalui perencanaan dengan melibatkan semua pemangku dan pengampu kepentingan.
4. Penyelenggaraan Pengadaan Tanah memperhatikan keseimbangan antara kepentingan pembangunan dan kepentingan masyarakat
5. Tanah untuk Kepentingan Umum dilaksanakan dengan pemberian ganti kerugian yang layak dan adil.

Pada tahun 2012 pemerintah mengeluarkan Undang-undang Nomor 2 Tahun 2012 Tentang Pengadaan Tanah Bagi Pembangunan Untuk Kepentingan Umum yang akan mejamin hak masing-masing pihak baik pemerintah maupun masyarakat. Undang-undang baru ini membolehkan pemerintah untuk mengambil alih tanah untuk memfasilitasi pembangunan proyek-proyek infrastruktur yang baru. Dan undang-undang ini bertujuan untuk menghapus hambatan terbesar dalam pembangunan infrastruktur di Indonesia.

Pengadaan tanah di Indonesia untuk pemenuhan kebutuhan pembangunan semakin meningkat, sebagai tempat bermukim maupun untuk kegiatan usaha. Dengan hal itu meningkat pula kebutuhan akan dukungan berupa kepastian hukum di bidang pertanahan. Pemberian jaminan hukum di bidang pertanahan memerlukan perangkat hukum yang tertulis, lengkap dan jelas, yang dilaksanakan secara konsisten dengan jiwa dan isi ketentuan perundang-undangan yang berlaku. Perubahan peraturan satu terhadap peraturan yang lain timbul di latar belakang adanya upaya untuk melakukan perbaikan di bidang pengaturan hukum pengadaan tanah.

Berdasarkan Peraturan Pemerintah Republik Indonesia Nomor 19 Tahun 2021 Tentang Penyelenggaraan Pengadaan Tanah Bagi Pembangunan Untuk Kepentingan Umum, Pengadaan Tanah adalah kegiatan menyediakan tanah dengan cara memberi ganti kerugian yang layak dan adil. Sementara Kepentingan Umum adalah kepentingan bangsa, negara, dan masyarakat yang harus diwujudkan oleh Pemerintah Pusat/Pemerintah Daerah dan digunakan sebesar-besarnya untuk kemakmuran rakyat.

- Tanah untuk Kepentingan Umum digunakan untuk pembangunan:
- pertahanan dan keamanan nasional;
- jalan umum, jalan tol, terowongan, jalur kereta api, stasiun kereta api dan fasilitas operasi kereta api;
- waduk, bendungan, bendung, irigasi, saluran air dan sanitasi dan bangunan pengairan lainnya;
- pelabuhan, bandar udara, dan terminal;
- infrastruktur minyak, gas, dan panas bumi;
- pembangkit, transmisi, gardu, jaringan, dan/atau distribusi tenaga listrik;
- jaringan telekomunikasi dan informatika pemerintah;
- tempat pembuangan dan pengolahan sampah;
- rumah sakit Pemerintah Pusat atau Pemerintah Daerah;
- fasilitas keselamatan umum;
- permakaman umum Pemerintah Pusat atau Pemerintah Daerah;
- fasilitas sosial, fasilitas umum, dan ruang terbuka hijau publik;
- cagar alam dan cagar budaya;
- kantor Pemerintah Pusat, Pemerintah Daerah, atau desa;
- penataan permukiman kumuh perkotaan dan/atau konsolidasi tanah serta perumahan untuk masyarakat berpenghasilan rendah dengan status sewa termasuk untuk pembangunan rumah umum dan rumah khusus;
- prasarana pendidikan atau sekolah Pemerintah Pusat atau Pemerintah Daerah;
- prasarana olahraga Pemerintah Pusat atau Pemerintah Daerah;
- pasar umum dan lapangan parkir umum;
- Kawasan industri hulu dan hilir minyak dan gas yang diprakarsai dan/atau dikuasai oleh Pemerintah Pusat, Pemerintah Daerah, badan usaha milik negara, atau badan usaha milik daerah;
- kawasan ekonomi khusus yang diprakarsai dan/atau dikuasai oleh Pemerintah Pusat, Pemerintah Daerah, badan usaha milik negara, atau badan usaha milik daerah;
- kawasan industri yang diprakarsai dan/atau dikuasai oleh Pemerintah Pusat, Pemerintah Daerah, badan usaha milik negara, atau badan usaha milik daerah;
- kawasan pariwisata yang diprakarsai dan/atau dikuasai oleh Pemerintah Pusat, Pemerintah Daerah, badan usaha milik negara, atau badan usaha milik daerah;
- kawasan ketahanan pangan yang diprakarsai dan/atau dikuasai oleh Pemerintah Pusat, Pemerintah Daerah, badan usaha milik negara, atau badan usaha milik daerah; dan
- kawasan pengembangan teknologi yang diprakarsai dan/atau dikuasai oleh Pemerintah Pusat, Pemerintah Daerah, badan usaha milik negara, atau badan usaha milik daerah.

Hukum tanah Nasional mengakui dan menghormati hak masyarakat atas tanah dan benda yang berkaitan dengan tanah serta memberikan wewenang yang bersifat publik kepada negara berupa kewenangan untuk

mengadakan pengaturan, membuat kebijakan, mengadakan pengelolaan, serta menyelenggarakan dan mengadakan pengawasan yang tertuang dalam pokok-pokok Pengadaan Tanah sebagai berikut:

- Pemerintah dan pemerintah daerah menjamin tersedianya tanah untuk Kepentingan Umum dan Pendanaannya.
- Pengadaan Tanah untuk Kepentingan Umum diselenggarakan sesuai dengan Rencana Tata Ruang Wilayah, Rencana Pembangunan Nasional/Daerah, Rencana Strategis, dan Rencana kerja setiap Instansi yang memerlukan tanah.
- Pengadaan tanah diselenggarakan melalui perencanaan dengan melibatkan semua pemangku dan pengampu kepentingan.
- Penyelenggaraan Pengadaan Tanah memperhatikan keseimbangan antara kepentingan pembangunan dan kepentingan masyarakat
- Tanah untuk Kepentingan Umum dilaksanakan dengan pemberian ganti kerugian yang layak dan adil.

Kawasan perumahan kumuh dan permukiman kumuh yang membutuhkan pengadaan tanah yaitu:

Tabel 0-1 Potensi Kebutuhan Penyediaan Tanah

Lokasi Tanah	Luas Tanah (ha)	Karakteristik Kawasan	Pihak Terkait	Legalitas Tanah	Program Penanganan Kumuh
Tambangan	20,6	• dataran rendah	• Pemerintah Kelurahan/ Desa • Pemerintah Daerah • Pemilik Sawah • Masyarakat	Legal	• Sosialisasi Program • Peremajaan Kembali
Karanganyar	19,66	• rawan bencana	• Pemerintah Kelurahan/ Desa • Pemerintah Daerah • Pemilik Tambak • Masyarakat	Legal	• Sosialisasi Program • Pemberdayaan Masyarakat
Jatibarang	31,26	• dataran rendah	• Pemerintah Kelurahan/ Desa • Pemerintah Daerah • Pemilik Sawah • Pemilik Kebun • Masyarakat	Legal	• Sosialisasi Program • Pemberdayaan Masyarakat
Jabungan	21,04	• dataran rendah	• Pemerintah Kelurahan/ Desa • Pemerintah Daerah • Pemilik Tambak	Legal	• Sosialisasi Program • Peremajaan Kembali

Lokasi Tanah	Luas Tanah (ha)	Karakteristik Kawasan	Pihak Terkait	Legalitas Tanah	Program Penanganan Kumuh
			• Masyarakat		
Dadapsari – Kuningan	39,91	<ul style="list-style-type: none"> • dataran rendah • rawan bencana 	<ul style="list-style-type: none"> • Pemerintah Kelurahan/ Desa • Pemerintah Daerah • Masyarakat 	Legal	<ul style="list-style-type: none"> • Sosialisasi Program • Peremajaan Kembali
Banjardowo	28,15	<ul style="list-style-type: none"> • dataran rendah • rawan bencana 	<ul style="list-style-type: none"> • Pemerintah Kelurahan/ Desa • Pemerintah Daerah • Masyarakat 	Legal	<ul style="list-style-type: none"> • Sosialisasi Program • Peremajaan Kembali
Tanjungmas	18,86	<ul style="list-style-type: none"> • dataran rendah • rawan bencana 	<ul style="list-style-type: none"> • Pemerintah Kelurahan/ Desa • Pemerintah Daerah • Masyarakat • Swasta 	Legal	<ul style="list-style-type: none"> • Sosialisasi Program • Pemberdayaan Masyarakat

Setiap Instansi yang Memerlukan Tanah bagi pembangunan untuk Kepentingan Umum membuat rencana Pengadaan Tanah yang didasarkan pada:

1. Rencana tata ruang
 - a. Rencana Tata Ruang Wilayah Nasional;
 - b. Rencana Tata Ruang Pulau/Kepulauan;
 - c. Rencana Tata Ruang Kawasan Strategis Nasional;
 - d. Rencana Tata Ruang Wilayah Provinsi;
 - e. Rencana Tata Ruang Wilayah Kabupaten/Kota;
 - f. Rencana Detail Tata Ruang.
2. Prioritas pembangunan yang tercantum dalam:
 - a. Rencana Pembangunan Jangka Menengah;
 - b. Rencana Strategis;
 - c. Rencana Kerja Pemerintah/Instansi Yang Memerlukan Tanah.

Prinsip umum pengadaan tanah dan pemukiman kembali:

1. Pengadaan tanah dan pemukiman kembali dilakukan dalam rangka mewujudkan permukiman yang layak huni dan berkelanjutan dan dilakukan agar masyarakat mendapatkan tempat berhuni yang layak dan Warga Terdampak Proyek (WTP) memperoleh manfaat dari kegiatan proyek.
2. Masyarakat dalam hal ini WTP harus dibantu dalam upaya meningkatkan mata pencaharian dan memulihkan mata pencaharian mereka setidaknya sama atau setara dengan kondisi sebelum pengadaan tanah. Diharapkan dari kegiatan ini kehidupan masyarakat menjadi lebih baik.

Rencana Pengadaan Tanah disusun dalam bentuk dokumen perencanaan Pengadaan Tanah, paling sedikit memuat:

1. Maksud dan tujuan rencana pembangunan, menguraikan maksud dan tujuan pembangunan yang direncanakan dan manfaat pembangunan untuk Kepentingan Umum
2. Kesesuaian kegiatan pemanfaatan ruang, menguraikan kesesuaian rencana lokasi Pengadaan Tanah dengan rencana tata ruang
3. Prioritas pembangunan nasional/daerah, menguraikan kesesuaian rencana lokasi Pengadaan Tanah dengan prioritas pembangunan
4. Letak tanah, menguraikan wilayah administrasi:
 - a. kelurahan/desa atau nama lain;
 - b. kecamatan;
 - c. kabupaten/kota; dan
 - d. provinsi, tempat lokasi pembangunan yang direncanakan.
5. Luas tanah yang dibutuhkan, menguraikan perkiraan luas tanah yang diperlukan
6. Gambaran umum status tanah, menguraikan data awal mengenai penguasaan, pemilikan, penggunaan, dan pemanfaatan tanah
7. Perkiraan jangka waktu pelaksanaan pengadaan tanah, menguraikan perkiraan waktu yang diperlukan untuk masing-masing tahapan pelaksanaan Pengadaan Tanah
8. Perkiraan jangka waktu pelaksanaan pembangunan, menguraikan perkiraan waktu yang diperlukan untuk melaksanakan pembangunan
9. Perkiraan nilai tanah, menguraikan perkiraan nilai Ganti Kerugian Objek Pengadaan Tanah, meliputi:
 - a. Tanah;
 - b. Ruang Atas Tanah Dan Ruang Bawah Tanah;
 - c. Bangunan;
 - d. Tanaman;
 - e. Benda Yang Berkaitan Dengan Tanah;
 - f. Kerugian Lain Yang Dapat Dinilai.
10. Rencana penganggaran, menguraikan besaran dana, sumber dana, dan rincian alokasi dana untuk perencanaan, persiapan, pelaksanaan, dan penyerahan hasil
11. Preferensi bentuk ganti kerugian.

Berdasarkan Surat Edaran Dirjen Cipta Karya CK Nomor 30/SE/DC/2020 tentang Panduan Penyusunan RP2KPKPK, ketentuan umum pengadaan tanah dan/atau pemukiman kembali yaitu:

1. Pengadaan tanah untuk penataan kawasan permukiman dilaksanakan berdasarkan perencanaan tata ruang wilayah
2. Warga yang kehilangan tanah dan/atau aset lainnya sebagai akibat pengadaan tanah untuk kegiatan program harus segera menerima ganti rugi secara adil;
3. Warga Terdampak yang harus pindah ke lokasi lain sebagai akibat dari pengadaan tanah untuk kegiatan program, maka harus mendapatkan:
 - a. Informasi tentang pilihan dan hak mereka terkait dengan pengadaan tanah dan pemukiman kembali;
 - b. Informasi terkait pilihan-pilihan penggantian kompensasi atau kerugian dan mendapatkan pilihan pemukiman kembali yang layak huni;
 - c. Kompensasi yang cepat dan efektif dengan penggantian penuh atas kerugian aset yang terkena proyek secara langsung;
 - d. Bantuan-bantuan (seperti tunjangan hidup) selama proses relokasi;
 - e. Bantuan perumahan atau lokasi perumahan sesuai yang disetujui bersama oleh para WTP yang setidaknya setara dengan kondisi dilokasi sebelumnya bahkan jika memungkinkan lebih baik;

- f. Dukungan pemulihan mata pencaharian WTP setelah perpindahan dan pada masa transisi berdasarkan kesepakatan bersama; dan
 - g. Kesempatan untuk berpartisipasi dalam perencanaan dan pelaksanaan relokasi.
4. WTP yang direlokasi, baik untuk permanen maupun untuk sementara, maka perlu diperhatikan lokasi barunya, kemungkinan akan kehilangan mata pencaharian/pendapatan, kemungkinan berkurangnya akses terhadap fasilitas umum, pendidikan dan kesehatan, serta keharmonisan dengan warga dilokasi relokasi; dan
 5. Jika WTP memutuskan untuk memberikan tanahnya secara sukarela (hibah) atau memberikan izin pakai atau izin untuk dilewati kegiatan proyek, maka harus tercatat sesuai ketentuan yang berlaku.

Berdasarkan Peraturan Pemerintah Republik Indonesia Nomor 19 Tahun 2021 Tentang Penyelenggaraan Pengadaan Tanah Bagi Pembangunan Untuk Kepentingan Umum, Dokumen perencanaan Pengadaan Tanah disusun berdasarkan studi kelayakan yang mencakup:

1. Survei sosial ekonomi, dilakukan untuk menghasilkan kajian mengenai kondisi sosial ekonomi masyarakat yang diperkirakan terkena dampak Pengadaan Tanah
2. Kelayakan lokasi, dilakukan untuk menghasilkan analisis mengenai kesesuaian fisik lokasi dengan rencana pembangunan yang akan dilaksanakan untuk Kepentingan Umum yang dituangkan dalam peta rencana lokasi pembangunan
3. Analisis biaya dan manfaat pembangunan bagi wilayah dan masyarakat, dilakukan untuk menghasilkan analisis mengenai biaya yang diperlukan dan manfaat pembangunan yang diperoleh bagi wilayah dan masyarakat
4. Perkiraan nilai tanah, dilakukan untuk menghasilkan perkiraan besarnya nilai Ganti Kerugian Objek Pengadaan Tanah
5. Dampak lingkungan dan dampak sosial yang mungkin timbul akibat dari pengadaan tanah dan pembangunan, dilakukan untuk menghasilkan analisis mengenai dampak lingkungan hidup atau dokumen lingkungan hidup lainnya yang sesuai dengan ketentuan peraturan perundang-undangan.
6. Studi lain yang diperlukan, merupakan hasil studi yang secara khusus diperlukan selain yang telah disebutkan diatas dapat berupa studi budaya masyarakat, studi politik dan keamanan, atau studi keagamaan, sebagai antisipasi dampak spesifik akibat pembangunan untuk Kepentingan Umum

Berdasarkan Surat Edaran Dirjen Cipta Karya CK Nomor 30/SE/DC/2020 tentang Panduan Penyusunan RP2KPKPK, pengadaan tanah untuk kepentingan umum diselenggarakan melalui perencanaan dengan melibatkan semua pemangku kepentingan. Dokumen perencanaan pengadaan tanah disusun berdasarkan studi kelayakan yang dilaksanakan sesuai dengan ketentuan peraturan yang berlaku. Dokumen Perencanaan Pengadaan Tanah dan Pemukiman Kembali atau disebut LARAP (*Land Acquisition and Resettlement Action Plan*) dibagi dalam 2 kategori sesuai dampak yang ditimbulkan oleh kegiatan proyek, yaitu:

1. Kegiatan yang membutuhkan pengadaan tanah dan pemukiman kembali (relokasi); dan
2. Kegiatan yang membutuhkan pengadaan tanah tanpa ada merelokasi warga terdampak.

Kegiatan yang membutuhkan pengadaan tanah dan pemukiman kembali (relokasi) dilengkapi dengan dokumen LARAP, sedangkan untuk kegiatan

yang membutuhkan pengadaan tanah tanpa ada merelokasi warga terdampak dilengkapi dengan dokumen RPL (Rencana Penyiapan Lahan).

Tabel 0-2 Kebutuhan Dokumen Pengadaan Tanah dan Permukiman Kembali

URAIAN	KEBUTUHAN DOKUMEN
1. Pengadaan tanah dan relokasi	
• Jumlah WTP >200 orang (atau >40 RT) atau menghilangkan >10% dari aset produktif	LARAP Komprehensif/ Lengkap
• Jumlah WTP ≤200 orang (atau ≤40 RT) atau menghilangkan ≤10% dari aset produktif	LARAP Sederhana
2. Pengadaan tanah tanpa ada relokasi	RPL

Sumber: SE DJCK No 30/SE/DC/2020 tentang Panduan Penyusunan RP2KPKPK

Jenis-jenis kebutuhan dokumen tersebut adalah:

1. LARAP komprehensif atau LARAP Lengkap mencakup seluruh unsur-unsur yang diuraikan pada bagian Pokok-pokok pembahasan pada Panduan Sederhana ini
2. LARAP Sederhana meliputi pembahasan yang lebih sederhana yang meliputi pokok-pokok pembahasan yang tercantum pada dokumen LARAP Lengkap dengan tanpa mencakup unsur-unsur pada pokok pembahasan, seperti dibawah ini:
 - a. Kajian sosio- ekonomi;
 - b. Kajian Analisis Hukum;
 - c. Seleksi lokasi dan persiapan relokasi;
 - d. Perumahan, infrastruktur dan pelayanan sosial;
 - e. Perlindungan dan pengelolaan lingkungan hidup; dan
 - f. Proses partisipatif dalam persiapan pengadaan tanah dan pemukiman kembali
3. RPL (Rencana Penyiapan Lahan) adalah dokumen yang disusun mencakup proses pengadaan tanah dengan tidak terdapat pemindahan atau relokasi bangunan hunian atau aset lain dari WTP, seperti pemindahan tempat usaha. Dokumen RPL disusun mencakup unsur-unsur seperti dalam LARAP Sederhana, seperti berikut:
 - a. Uraian kegiatan;
 - b. Pendataan Warga terdampak dan aset terdampak;
 - c. Penilaian aset dan skema Kompensasi;
 - d. Proses konsultasi;
 - e. Mekanisme penyampaian Keluhan;
 - f. Pembiayaan;
 - g. Pemantauan dan Evaluasi;
 - h. Rencana kerja Penyiapan Lahan; dan
 - i. Jadwal pelaksanaan.

Pihak/instansi terkait yang membutuhkan pengadaan tanah harus menyiapkan pendanaan pelaksanaan pengadaan tanah, meliputi:

1. Sosialisasi awal rencana penataan kawasan permukiman;
2. Penyiapan pelaksanaan;
3. Penyediaan anggaran perencanaan dan pelaksanaan pengadaan tanah dan atau pemukiman kembali dari pemerintah kabupaten/kota;
4. Inventarisasi dan identifikasi;

5. Penetapan penilai;
6. Musyawarah penetapan bentuk ganti kerugian;
7. Pemberian ganti kerugian;
8. Pelepasan objek pengadaan tanah;
9. Peyiapan hunian bagi warga terdampak (hunian sementara dan hunian menetap);
10. Administrasi dan pengelolaan dan evaluasi pengadaan tanah; dan
11. Penyusunan laporan.

Konsultasi Publik rencana pembangunan dilaksanakan untuk mendapatkan kesepakatan lokasi rencana pembangunan dari pihak yang Berhak, Pengelola Barang dan/atau pengguna Barang. Konsultasi Publik dilakukan dengan melibatkan pihak yang Berhak, Pengelola Barang, pengguna Barang dan masyarakat yang terkena dampak. Tim Persiapan melaksanakan Konsultasi publik rencana pembangunan di kantor kelurahan/desa atau nama lain atau kantor kecamatan di tempat rencana lokasi pembangunan, atau dapat di tempat yang disepakati oleh Tim Persiapan dengan pihak yang Berhak, Pengelola Barang, Pengguna Barang dan masyarakat yang terkena dampak. Pelibatan Pihak yang Berhak, pengelola Barang, dan/atau Pengguna Barang dan masyarakat yang terkena dampak dapat dilakukan melalui perwakilan dengan surat kuasa.

Pelaksanaan Konsultasi publik dapat dilakukan secara bertahap dan lebih dari 1(satu) kali sesuai dengan kondisi setempat. Pelaksanaan Konsultasi publik, dilakukan dalam jangka waktu paling lama 60 (enam puluh) Hari yang dihitung mulai tanggal ditandatangani daftar sementara Pihak yang Berhak dan Objek pengadaan Tanah pada lokasi rencana pembangunan.

Tim Persiapan mengundang pihak yang Berhak Pengelola Barang dan/atau pengguna Barang serta masyarakat yang terkena dampak untuk hadir dalam Konsultasi Publik. Undangan disampaikan langsung kepada pihak yang Berhak, Pengelola Barang dan/atau pengguna Barang serta masyarakat terkena dampak atau melalui perangkat kelurahan/desa atau nama lain dalam waktu paling lama 3 (tiga) Hari sebelum pelaksanaan Konsultasi Publik. Undangan yang diterima oleh pihak yang Berhak Pengelola dan/atau Pengguna Barang dan masyarakat yang terkena dampak atau perangkat kelurahan/desa atau nama dibuktikan dengan tanda terima yang ditandatangani oleh pihak yang Berhak, Pengelola Barang dan/atau pengguna Barang dan masyarakat yang terkena dampak melalui perangkat kelurahan/desa atau nama lain.

Dalam hal Pihak yang Berhak tidak diketahui keberadaannya, pemberitahuan dilakukan melalui:

- pengumuman di kantor kelurahan/desa atau nama lain atau kecamatan pada lokasi rencana pembangunan
- media cetak atau media elektronik.

Tabel 0-3 Status Lahan dan Sebaran Lokasi Perumahan Kumuh dan Permukiman Kumuh

NO	NAMA LOKASI	LUAS (HA)	LINGKUP ADMINSTRATIF			KEPENDUDUKAN		KEKUMUHAN		LEGALITAS TANAH	PRIORITAS
			RT/ RW	KELURAHAN/ DESA	KECAMATAN/ DISTRIK	JUMLAH	KEPADATAN	NILAI	TINGKAT		
1	JABUNGAN	3,55	1 / I	JABUNGAN	BANYUMANIK	198	<150 jiwa/Ha	29	Ringan	Legal	C5 / 9
2	JABUNGAN	2,59	2 / II	JABUNGAN	BANYUMANIK	147	<150 jiwa/Ha	18	Ringan	Legal	C5 / 9
3	JABUNGAN	1,11	2 / IV	JABUNGAN	BANYUMANIK	143	<150 jiwa/Ha	24	Ringan	Legal	C3 / 6
4	JABUNGAN	1,38	2 / V	JABUNGAN	BANYUMANIK	120	<150 jiwa/Ha	21	Ringan	Legal	C5 / 9
5	JABUNGAN	3,10	3 / II	JABUNGAN	BANYUMANIK	208	<150 jiwa/Ha	23	Ringan	Legal	C5 / 9
6	JABUNGAN	2,78	3 / III	JABUNGAN	BANYUMANIK	141	<150 jiwa/Ha	32	Ringan	Legal	C5 / 9
7	JABUNGAN	0,92	3 / IV	JABUNGAN	BANYUMANIK	108	<150 jiwa/Ha	18	Ringan	Legal	C3 / 6
8	JABUNGAN	1,14	3 / V	JABUNGAN	BANYUMANIK	70	<150 jiwa/Ha	27	Ringan	Legal	C1 / 3
9	JABUNGAN	1,93	4 / V	JABUNGAN	BANYUMANIK	16	<150 jiwa/Ha	27	Ringan	Legal	C5 / 9
10	BANGETAYU KULON	0,64	5 / VIII	BANGETAYU KULON	GENUK	146	>200 jiwa/Ha	16	Ringan	Legal	C3 / 6
11	BANGETAYU KULON	0,86	6 / VIII	BANGETAYU KULON	GENUK	178	>200 jiwa/Ha	18	Ringan	Legal	C3 / 6
12	BANGETAYU WETAN	8,35	5 / IV	BANGETAYU WETAN	GENUK	260	<150 jiwa/Ha	17	Ringan	Legal	C5 / 9
13	KARANGROTO	2,47	2 / VIII	KARANGROTO	GENUK	317	<150 jiwa/Ha	30	Ringan	Legal	C5 / 9
14	KARANGROTO	1,90	6 / VIII	KARANGROTO	GENUK	310	151-200 Jiwa/Ha	26	Ringan	Legal	C5 / 9

NO	NAMA LOKASI	LUAS (HA)	LINGKUP ADMINSTRATIF			KEPENDUDUKAN		KEKUMUHAN		LEGALITAS TANAH	PRIORITAS
			RT/RW	KELURAHAN/DESA	KECAMATAN/DISTRIK	JUMLAH	KEPADATAN	NILAI	TINGKAT		
15	KARANGROTO	0,68	8 / VIII	KARANGROTO	GENUK	56	<150 jiwa/Ha	40	Sedang	Legal	B5 / 8
16	KUDU	1,69	6 / VII	KUDU	GENUK	97	<150 jiwa/Ha	35	Ringan	Legal	C5 / 9
17	KUDU	3,37	7 / VII	KUDU	GENUK	140	<150 jiwa/Ha	26	Ringan	Legal	C5 / 9
18	KUDU	1,34	10 / VII	KUDU	GENUK	133	<150 jiwa/Ha	46	Sedang	Legal	B3 / 5
19	BANJARDOWO	1,10	1 / II	BANJARDOWO	GENUK	111	<150 jiwa/Ha	16	Ringan	Legal	C3 / 6
20	BANJARDOWO	2,40	1 / IV	BANJARDOWO	GENUK	256	<150 jiwa/Ha	18	Ringan	Legal	C3 / 6
21	BANJARDOWO	1,84	2 / II	BANJARDOWO	GENUK	152	<150 jiwa/Ha	22	Ringan	Legal	C3 / 6
22	BANJARDOWO	1,24	2 / IV	BANJARDOWO	GENUK	122	<150 jiwa/Ha	27	Ringan	Legal	C1 / 3
23	BANJARDOWO	3,24	3 / II	BANJARDOWO	GENUK	268	<150 jiwa/Ha	16	Ringan	Legal	C3 / 6
24	BANJARDOWO	2,28	3 / IV	BANJARDOWO	GENUK	163	<150 jiwa/Ha	23	Ringan	Legal	C3 / 6
25	BANJARDOWO	2,10	4 / II	BANJARDOWO	GENUK	144	<150 jiwa/Ha	16	Ringan	Legal	C3 / 6
26	BANJARDOWO	2,45	4 / IV	BANJARDOWO	GENUK	195	<150 jiwa/Ha	16	Ringan	Legal	C3 / 6
27	BANJARDOWO	0,77	5 / II	BANJARDOWO	GENUK	75	<150 jiwa/Ha	32	Ringan	Legal	C3 / 6
28	BANJARDOWO	1,77	5 / IV	BANJARDOWO	GENUK	205	<150 jiwa/Ha	20	Ringan	Legal	C3 / 6
29	BANJARDOWO	1,00	6 / II	BANJARDOWO	GENUK	177	151-200 Jiwa/Ha	22	Ringan	Legal	C3 / 6
30	BANJARDOWO	2,32	6 / IV	BANJARDOWO	GENUK	223	<150 jiwa/Ha	33	Ringan	Legal	C3 / 6

NO	NAMA LOKASI	LUAS (HA)	LINGKUP ADMINSTRATIF			KEPENDUDUKAN		KEKUMUHAN		LEGALITAS TANAH	PRIORITAS
			RT/RW	KELURAHAN/DESA	KECAMATAN/DISTRIK	JUMLAH	KEPADATAN	NILAI	TINGKAT		
31	BANJARDOWO	1,32	7 / II	BANJARDOWO	GENUK	120	<150 jiwa/Ha	19	Ringan	Legal	C3 / 6
32	BANJARDOWO	0,78	7 / IV	BANJARDOWO	GENUK	110	<150 jiwa/Ha	20	Ringan	Legal	C1 / 3
33	BANJARDOWO	1,11	8 / IV	BANJARDOWO	GENUK	129	<150 jiwa/Ha	18	Ringan	Legal	C3 / 6
34	BANJARDOWO	2,43	9 / IV	BANJARDOWO	GENUK	184	<150 jiwa/Ha	19	Ringan	Legal	C1 / 3
35	TRIMULYO	1,49	4 / II	TRIMULYO	GENUK	200	<150 jiwa/Ha	19	Ringan	Legal	C1 / 3
36	TRIMULYO	0,27	5 / IV	TRIMULYO	GENUK	97	>200 jiwa/Ha	20	Ringan	Legal	C1 / 3
37	TRIMULYO	0,27	6 / IV	TRIMULYO	GENUK	100	>200 jiwa/Ha	19	Ringan	Legal	C1 / 3
38	MUKTIHARJO KIDUL	0,39	1 / XII	MUKTIHARJO KIDUL	PEDURUNGAN	220	>200 jiwa/Ha	28	Ringan	Legal	C3 / 6
39	MUKTIHARJO KIDUL	0,26	2 / X	MUKTIHARJO KIDUL	PEDURUNGAN	128	>200 jiwa/Ha	19	Ringan	Legal	C3 / 6
40	MUKTIHARJO KIDUL	0,72	2 / XI	MUKTIHARJO KIDUL	PEDURUNGAN	180	>200 jiwa/Ha	29	Ringan	Legal	C3 / 6
41	MUKTIHARJO KIDUL	0,47	2 / XXIII	MUKTIHARJO KIDUL	PEDURUNGAN	93	151-200 Jiwa/Ha	34	Ringan	Legal	C5 / 9
42	MUKTIHARJO KIDUL	0,98	3 / VIII	MUKTIHARJO KIDUL	PEDURUNGAN	217	>200 jiwa/Ha	25	Ringan	Legal	C1 / 3
43	MUKTIHARJO KIDUL	0,26	3 / IX	MUKTIHARJO KIDUL	PEDURUNGAN	174	>200 jiwa/Ha	35	Ringan	Legal	C3 / 6
44	MUKTIHARJO KIDUL	0,80	3 / XII	MUKTIHARJO KIDUL	PEDURUNGAN	314	>200 jiwa/Ha	30	Ringan	Legal	C1 / 3

NO	NAMA LOKASI	LUAS (HA)	LINGKUP ADMINSTRATIF			KEPENDUDUKAN		KEKUMUHAN		LEGALITAS TANAH	PRIORITAS
			RT/RW	KELURAHAN/DESA	KECAMATAN/DISTRIK	JUMLAH	KEPADATAN	NILAI	TINGKAT		
45	MUKTIHARJO KIDUL	0,35	4 / IX	MUKTIHARJO KIDUL	PEDURUNGAN	123	>200 jiwa/Ha	40	Sedang	Legal	B3 / 5
46	MUKTIHARJO KIDUL	0,20	4 / X	MUKTIHARJO KIDUL	PEDURUNGAN	113	>200 jiwa/Ha	29	Ringan	Legal	C1 / 3
47	MUKTIHARJO KIDUL	0,54	4 / XII	MUKTIHARJO KIDUL	PEDURUNGAN	230	>200 jiwa/Ha	16	Ringan	Legal	C1 / 3
48	MUKTIHARJO KIDUL	0,26	5 / X	MUKTIHARJO KIDUL	PEDURUNGAN	68	>200 jiwa/Ha	24	Ringan	Legal	C3 / 6
49	MUKTIHARJO KIDUL	1,32	5 / XII	MUKTIHARJO KIDUL	PEDURUNGAN	187	<150 jiwa/Ha	29	Ringan	Legal	C5 / 9
50	MUKTIHARJO KIDUL	0,08	6 / IX	MUKTIHARJO KIDUL	PEDURUNGAN	144	>200 jiwa/Ha	35	Ringan	Legal	C1 / 3
51	MUKTIHARJO KIDUL	0,40	6 / XI	MUKTIHARJO KIDUL	PEDURUNGAN	133	>200 jiwa/Ha	19	Ringan	Legal	C1 / 3
52	MUKTIHARJO KIDUL	1,40	6 / XII	MUKTIHARJO KIDUL	PEDURUNGAN	146	<150 jiwa/Ha	35	Ringan	Legal	C3 / 6
53	MUKTIHARJO KIDUL	0,21	8 / VIII	MUKTIHARJO KIDUL	PEDURUNGAN	94	>200 jiwa/Ha	19	Ringan	Legal	C1 / 3
54	TAWANGMAS	0,64	1 / VI	TAWANGMAS	SEMARANG BARAT	288	>200 jiwa/Ha	18	Ringan	Legal	C1 / 3
55	TAWANGMAS	1,12	2 / VI	TAWANGMAS	SEMARANG BARAT	194	151-200 Jiwa/Ha	18	Ringan	Legal	C5 / 9

NO	NAMA LOKASI	LUAS (HA)	LINGKUP ADMINSTRATIF			KEPENDUDUKAN		KEKUMUHAN		LEGALITAS TANAH	PRIORITAS
			RT/RW	KELURAHAN/DESA	KECAMATAN/DISTRIK	JUMLAH	KEPADATAN	NILAI	TINGKAT		
56	TAWANGMAS	0,53	3 / VI	TAWANGMAS	SEMARANG BARAT	191	>200 jiwa/Ha	20	Ringan	Legal	C3 / 6
57	TAWANGMAS	0,31	4 / VI	TAWANGMAS	SEMARANG BARAT	238	>200 jiwa/Ha	19	Ringan	Legal	C1 / 3
58	KEMIJEN	0,53	1 / IV	KEMIJEN	SEMARANG TIMUR	132	>200 jiwa/Ha	33	Ringan	Legal	C1 / 3
59	KEMIJEN	0,72	1 / VI	KEMIJEN	SEMARANG TIMUR	216	>200 jiwa/Ha	21	Ringan	Legal	C1 / 3
60	KEMIJEN	0,38	1 / VII	KEMIJEN	SEMARANG TIMUR	477	>200 jiwa/Ha	21	Ringan	Legal	C1 / 3
61	KEMIJEN	0,28	1 / X	KEMIJEN	SEMARANG TIMUR	120	>200 jiwa/Ha	17	Ringan	Legal	C1 / 3
62	KEMIJEN	1,11	2 / IV	KEMIJEN	SEMARANG TIMUR	119	<150 jiwa/Ha	33	Ringan	Legal	C5 / 9
63	KEMIJEN	0,64	2 / VI	KEMIJEN	SEMARANG TIMUR	252	>200 jiwa/Ha	17	Ringan	Legal	C3 / 6
64	KEMIJEN	0,17	2 / X	KEMIJEN	SEMARANG TIMUR	103	>200 jiwa/Ha	21	Ringan	Legal	C3 / 6
65	KEMIJEN	0,29	3 / V	KEMIJEN	SEMARANG TIMUR	163	>200 jiwa/Ha	29	Ringan	Legal	C3 / 6
66	KEMIJEN	1,06	4 / V	KEMIJEN	SEMARANG TIMUR	284	>200 jiwa/Ha	34	Ringan	Legal	C3 / 6

NO	NAMA LOKASI	LUAS (HA)	LINGKUP ADMINSTRATIF			KEPENDUDUKAN		KEKUMUHAN		LEGALITAS TANAH	PRIORITAS
			RT/RW	KELURAHAN/DESA	KECAMATAN/DISTRIK	JUMLAH	KEPADATAN	NILAI	TINGKAT		
67	KEMIJEN	0,36	4 / VIII	KEMIJEN	SEMARANG TIMUR	97	>200 jiwa/Ha	18	Ringan	Legal	C3 / 6
68	KEMIJEN	0,92	5 / V	KEMIJEN	SEMARANG TIMUR	171	151-200 Jiwa/Ha	28	Ringan	Legal	C5 / 9
69	KEMIJEN	0,48	6 / V	KEMIJEN	SEMARANG TIMUR	192	>200 jiwa/Ha	26	Ringan	Legal	C3 / 6
70	KEMIJEN	0,37	6 / VIII	KEMIJEN	SEMARANG TIMUR	88	>200 jiwa/Ha	23	Ringan	Legal	C3 / 6
71	KEMIJEN	0,41	6 / X	KEMIJEN	SEMARANG TIMUR	158	>200 jiwa/Ha	18	Ringan	Legal	C3 / 6
72	KEMIJEN	0,66	10 / V	KEMIJEN	SEMARANG TIMUR	116	151-200 Jiwa/Ha	30	Ringan	Legal	C5 / 9
73	KEMIJEN	0,62	11 / V	KEMIJEN	SEMARANG TIMUR	186	>200 jiwa/Ha	20	Ringan	Legal	C3 / 6
74	BANDARHARJO	0,21	1 / III	BANDARHARJO	SEMARANG UTARA	198	>200 jiwa/Ha	30	Ringan	Legal	C3 / 6
75	BANDARHARJO	0,51	1 / V	BANDARHARJO	SEMARANG UTARA	124	>200 jiwa/Ha	25	Ringan	Legal	C3 / 6
76	BANDARHARJO	0,26	2 / III	BANDARHARJO	SEMARANG UTARA	281	>200 jiwa/Ha	26	Ringan	Legal	C3 / 6
77	BANDARHARJO	0,36	3 / III	BANDARHARJO	SEMARANG UTARA	138	>200 jiwa/Ha	23	Ringan	Legal	C3 / 6

NO	NAMA LOKASI	LUAS (HA)	LINGKUP ADMINSTRATIF			KEPENDUDUKAN		KEKUMUHAN		LEGALITAS TANAH	PRIORITAS
			RT/RW	KELURAHAN/DESA	KECAMATAN/DISTRIK	JUMLAH	KEPADATAN	NILAI	TINGKAT		
78	BANDARHARJO	0,53	4 / III	BANDARHARJO	SEMARANG UTARA	186	>200 jiwa/Ha	21	Ringan	Legal	C1 / 3
79	BANDARHARJO	0,33	6 / II	BANDARHARJO	SEMARANG UTARA	133	>200 jiwa/Ha	29	Ringan	Legal	C1 / 3
80	BANDARHARJO	0,20	7 / II	BANDARHARJO	SEMARANG UTARA	144	>200 jiwa/Ha	30	Ringan	Legal	C1 / 3
81	BANDARHARJO	0,65	8 / II	BANDARHARJO	SEMARANG UTARA	254	>200 jiwa/Ha	26	Ringan	Legal	C1 / 3
82	BANDARHARJO	0,31	8 / III	BANDARHARJO	SEMARANG UTARA	91	>200 jiwa/Ha	26	Ringan	Legal	C1 / 3
83	BANDARHARJO	0,22	8 / V	BANDARHARJO	SEMARANG UTARA	188	>200 jiwa/Ha	25	Ringan	Legal	C1 / 3
84	BANDARHARJO	0,23	11 / II	BANDARHARJO	SEMARANG UTARA	137	>200 jiwa/Ha	26	Ringan	Legal	C1 / 3
85	BANDARHARJO	0,45	12 / II	BANDARHARJO	SEMARANG UTARA	154	>200 jiwa/Ha	25	Ringan	Legal	C1 / 3
86	DADAPSARI	0,73	1 / II	DADAPSARI	SEMARANG UTARA	94	<150 jiwa/Ha	20	Ringan	Legal	C1 / 3
87	DADAPSARI	0,23	1 / III	DADAPSARI	SEMARANG UTARA	119	>200 jiwa/Ha	20	Ringan	Legal	C1 / 3
88	DADAPSARI	0,29	1 / IV	DADAPSARI	SEMARANG UTARA	104	>200 jiwa/Ha	16	Ringan	Legal	C1 / 3

NO	NAMA LOKASI	LUAS (HA)	LINGKUP ADMINSTRATIF			KEPENDUDUKAN		KEKUMUHAN		LEGALITAS TANAH	PRIORITAS
			RT/RW	KELURAHAN/DESA	KECAMATAN/DISTRIK	JUMLAH	KEPADATAN	NILAI	TINGKAT		
89	DADAPSARI	1,10	1 / V	DADAPSARI	SEMARANG UTARA	119	<150 jiwa/Ha	17	Ringan	Legal	C3 / 6
90	DADAPSARI	0,53	1 / VI	DADAPSARI	SEMARANG UTARA	44	<150 jiwa/Ha	17	Ringan	Legal	C1 / 3
91	DADAPSARI	0,26	1 / VII	DADAPSARI	SEMARANG UTARA	117	>200 jiwa/Ha	16	Ringan	Legal	C1 / 3
92	DADAPSARI	0,71	1 / VIII	DADAPSARI	SEMARANG UTARA	109	151-200 Jiwa/Ha	20	Ringan	Legal	C3 / 6
93	DADAPSARI	0,17	1 / X	DADAPSARI	SEMARANG UTARA	98	>200 jiwa/Ha	22	Ringan	Legal	C3 / 6
94	DADAPSARI	0,28	2 / II	DADAPSARI	SEMARANG UTARA	114	>200 jiwa/Ha	19	Ringan	Legal	C3 / 6
95	DADAPSARI	0,13	2 / III	DADAPSARI	SEMARANG UTARA	70	>200 jiwa/Ha	18	Ringan	Legal	C3 / 6
96	DADAPSARI	0,31	2 / IV	DADAPSARI	SEMARANG UTARA	71	>200 jiwa/Ha	21	Ringan	Legal	C3 / 6
97	DADAPSARI	1,12	2 / V	DADAPSARI	SEMARANG UTARA	106	<150 jiwa/Ha	19	Ringan	Legal	C5 / 9
98	DADAPSARI	0,52	2 / VI	DADAPSARI	SEMARANG UTARA	107	>200 jiwa/Ha	22	Ringan	Legal	C3 / 6
99	DADAPSARI	0,67	2 / VIII	DADAPSARI	SEMARANG UTARA	97	<150 jiwa/Ha	19	Ringan	Legal	C3 / 6

NO	NAMA LOKASI	LUAS (HA)	LINGKUP ADMINSTRATIF			KEPENDUDUKAN		KEKUMUHAN		LEGALITAS TANAH	PRIORITAS
			RT/RW	KELURAHAN/DESA	KECAMATAN/DISTRIK	JUMLAH	KEPADATAN	NILAI	TINGKAT		
100	DADAPSARI	1,10	3 / I	DADAPSARI	SEMARANG UTARA	89	<150 jiwa/Ha	17	Ringan	Legal	C5 / 9
101	DADAPSARI	0,22	3 / II	DADAPSARI	SEMARANG UTARA	132	>200 jiwa/Ha	19	Ringan	Legal	C3 / 6
102	DADAPSARI	0,40	3 / III	DADAPSARI	SEMARANG UTARA	130	>200 jiwa/Ha	16	Ringan	Legal	C3 / 6
103	DADAPSARI	0,20	3 / IV	DADAPSARI	SEMARANG UTARA	81	>200 jiwa/Ha	22	Ringan	Legal	C3 / 6
104	DADAPSARI	0,92	3 / V	DADAPSARI	SEMARANG UTARA	77	<150 jiwa/Ha	21	Ringan	Legal	C3 / 6
105	DADAPSARI	0,40	3 / VI	DADAPSARI	SEMARANG UTARA	107	>200 jiwa/Ha	22	Ringan	Legal	C3 / 6
106	DADAPSARI	0,49	3 / VII	DADAPSARI	SEMARANG UTARA	159	>200 jiwa/Ha	16	Ringan	Legal	C3 / 6
107	DADAPSARI	0,55	3 / VIII	DADAPSARI	SEMARANG UTARA	36	<150 jiwa/Ha	18	Ringan	Legal	C5 / 9
108	DADAPSARI	0,97	3 / X	DADAPSARI	SEMARANG UTARA	108	<150 jiwa/Ha	19	Ringan	Legal	C3 / 6
109	DADAPSARI	0,58	4 / I	DADAPSARI	SEMARANG UTARA	130	>200 jiwa/Ha	26	Ringan	Legal	C3 / 6
110	DADAPSARI	0,34	4 / II	DADAPSARI	SEMARANG UTARA	60	151-200 Jiwa/Ha	30	Ringan	Legal	C5 / 9

NO	NAMA LOKASI	LUAS (HA)	LINGKUP ADMINSTRATIF			KEPENDUDUKAN		KEKUMUHAN		LEGALITAS TANAH	PRIORITAS
			RT/RW	KELURAHAN/DESA	KECAMATAN/DISTRIK	JUMLAH	KEPADATAN	NILAI	TINGKAT		
111	DADAPSARI	0,70	4 / IV	DADAPSARI	SEMARANG UTARA	127	151-200 Jiwa/Ha	28	Ringan	Legal	C5 / 9
112	DADAPSARI	0,88	4 / V	DADAPSARI	SEMARANG UTARA	130	<150 jiwa/Ha	17	Ringan	Legal	C5 / 9
113	DADAPSARI	0,27	4 / VI	DADAPSARI	SEMARANG UTARA	91	>200 jiwa/Ha	28	Ringan	Legal	C1 / 3
114	DADAPSARI	0,54	4 / VII	DADAPSARI	SEMARANG UTARA	81	151-200 Jiwa/Ha	17	Ringan	Legal	C5 / 9
115	DADAPSARI	0,53	4 / VIII	DADAPSARI	SEMARANG UTARA	108	>200 jiwa/Ha	23	Ringan	Legal	C3 / 6
116	DADAPSARI	0,68	4 / X	DADAPSARI	SEMARANG UTARA	77	<150 jiwa/Ha	16	Ringan	Legal	C5 / 9
117	DADAPSARI	0,45	5 / I	DADAPSARI	SEMARANG UTARA	129	>200 jiwa/Ha	18	Ringan	Legal	C1 / 3
118	DADAPSARI	0,40	5 / II	DADAPSARI	SEMARANG UTARA	73	151-200 Jiwa/Ha	27	Ringan	Legal	C3 / 6
119	DADAPSARI	0,85	5 / V	DADAPSARI	SEMARANG UTARA	101	<150 jiwa/Ha	26	Ringan	Legal	C5 / 9
120	DADAPSARI	0,33	5 / VI	DADAPSARI	SEMARANG UTARA	89	>200 jiwa/Ha	28	Ringan	Legal	C3 / 6
121	DADAPSARI	1,95	5 / VII	DADAPSARI	SEMARANG UTARA	145	<150 jiwa/Ha	24	Ringan	Legal	C5 / 9

NO	NAMA LOKASI	LUAS (HA)	LINGKUP ADMINSTRATIF			KEPENDUDUKAN		KEKUMUHAN		LEGALITAS TANAH	PRIORITAS
			RT/RW	KELURAHAN/DESA	KECAMATAN/DISTRIK	JUMLAH	KEPADATAN	NILAI	TINGKAT		
122	DADAPSARI	0,43	6 / I	DADAPSARI	SEMARANG UTARA	216	>200 jiwa/Ha	34	Ringan	Legal	C1 / 3
123	DADAPSARI	0,68	6 / II	DADAPSARI	SEMARANG UTARA	113	151-200 Jiwa/Ha	20	Ringan	Legal	C5 / 9
124	DADAPSARI	0,08	6 / III	DADAPSARI	SEMARANG UTARA	91	>200 jiwa/Ha	26	Ringan	Legal	C3 / 6
125	DADAPSARI	0,56	6 / IV	DADAPSARI	SEMARANG UTARA	78	<150 jiwa/Ha	35	Ringan	Legal	C5 / 9
126	DADAPSARI	0,74	6 / V	DADAPSARI	SEMARANG UTARA	171	>200 jiwa/Ha	17	Ringan	Legal	C1 / 3
127	DADAPSARI	0,37	6 / VI	DADAPSARI	SEMARANG UTARA	64	151-200 Jiwa/Ha	31	Ringan	Legal	C3 / 6
128	DADAPSARI	0,48	7 / II	DADAPSARI	SEMARANG UTARA	251	>200 jiwa/Ha	23	Ringan	Legal	C3 / 6
129	DADAPSARI	0,56	7 / VI	DADAPSARI	SEMARANG UTARA	68	<150 jiwa/Ha	18	Ringan	Legal	C5 / 9
130	DADAPSARI	0,37	9 / VI	DADAPSARI	SEMARANG UTARA	135	>200 jiwa/Ha	21	Ringan	Legal	C3 / 6
131	DADAPSARI	0,24	10 / VI	DADAPSARI	SEMARANG UTARA	246	>200 jiwa/Ha	19	Ringan	Legal	C1 / 3
132	KUNINGAN	0,97	1 / I	KUNINGAN	SEMARANG UTARA	201	>200 jiwa/Ha	23	Ringan	Legal	C3 / 6

NO	NAMA LOKASI	LUAS (HA)	LINGKUP ADMINSTRATIF			KEPENDUDUKAN		KEKUMUHAN		LEGALITAS TANAH	PRIORITAS
			RT/RW	KELURAHAN/DESA	KECAMATAN/DISTRIK	JUMLAH	KEPADATAN	NILAI	TINGKAT		
133	KUNINGAN	1,29	1 / III	KUNINGAN	SEMARANG UTARA	389	>200 jiwa/Ha	18	Ringan	Legal	C3 / 6
134	KUNINGAN	0,24	2 / I	KUNINGAN	SEMARANG UTARA	121	>200 jiwa/Ha	16	Ringan	Legal	C3 / 6
135	KUNINGAN	0,91	2 / III	KUNINGAN	SEMARANG UTARA	242	>200 jiwa/Ha	16	Ringan	Legal	C3 / 6
136	KUNINGAN	0,43	3 / I	KUNINGAN	SEMARANG UTARA	132	>200 jiwa/Ha	19	Ringan	Legal	C3 / 6
137	KUNINGAN	1,09	3 / III	KUNINGAN	SEMARANG UTARA	169	151-200 Jiwa/Ha	29	Ringan	Legal	C1 / 3
138	KUNINGAN	1,09	3 / X	KUNINGAN	SEMARANG UTARA	170	151-200 Jiwa/Ha	18	Ringan	Legal	C5 / 9
139	KUNINGAN	0,75	4 / I	KUNINGAN	SEMARANG UTARA	198	>200 jiwa/Ha	17	Ringan	Legal	C3 / 6
140	KUNINGAN	0,42	4 / III	KUNINGAN	SEMARANG UTARA	125	>200 jiwa/Ha	17	Ringan	Legal	C3 / 6
141	KUNINGAN	0,29	5 / I	KUNINGAN	SEMARANG UTARA	213	>200 jiwa/Ha	23	Ringan	Legal	C3 / 6
142	KUNINGAN	0,59	5 / III	KUNINGAN	SEMARANG UTARA	118	151-200 Jiwa/Ha	27	Ringan	Legal	C1 / 3
143	KUNINGAN	0,98	6 / I	KUNINGAN	SEMARANG UTARA	201	>200 jiwa/Ha	16	Ringan	Legal	C3 / 6

NO	NAMA LOKASI	LUAS (HA)	LINGKUP ADMINSTRATIF			KEPENDUDUKAN		KEKUMUHAN		LEGALITAS TANAH	PRIORITAS
			RT/RW	KELURAHAN/DESA	KECAMATAN/DISTRIK	JUMLAH	KEPADATAN	NILAI	TINGKAT		
144	KUNINGAN	0,38	6 / III	KUNINGAN	SEMARANG UTARA	235	>200 jiwa/Ha	26	Ringan	Legal	C3 / 6
145	KUNINGAN	0,68	7 / I	KUNINGAN	SEMARANG UTARA	227	>200 jiwa/Ha	19	Ringan	Legal	C3 / 6
146	KUNINGAN	0,49	7 / III	KUNINGAN	SEMARANG UTARA	222	>200 jiwa/Ha	24	Ringan	Legal	C3 / 6
147	KUNINGAN	1,16	7 / X	KUNINGAN	SEMARANG UTARA	193	151-200 Jiwa/Ha	17	Ringan	Legal	C3 / 6
148	KUNINGAN	0,67	8 / I	KUNINGAN	SEMARANG UTARA	166	>200 jiwa/Ha	16	Ringan	Legal	C3 / 6
149	KUNINGAN	0,23	8 / II	KUNINGAN	SEMARANG UTARA	174	>200 jiwa/Ha	20	Ringan	Legal	C1 / 3
150	KUNINGAN	0,41	9 / I	KUNINGAN	SEMARANG UTARA	144	>200 jiwa/Ha	20	Ringan	Legal	C3 / 6
151	KUNINGAN	0,62	10 / I	KUNINGAN	SEMARANG UTARA	145	>200 jiwa/Ha	19	Ringan	Legal	C1 / 3
152	KUNINGAN	0,41	11 / I	KUNINGAN	SEMARANG UTARA	156	>200 jiwa/Ha	22	Ringan	Legal	C3 / 6
153	TANJUNGMAS	0,57	1 / XIII	TANJUNGMAS	SEMARANG UTARA	193	>200 jiwa/Ha	16	Ringan	Legal	C3 / 6
154	TANJUNGMAS	0,43	1 / XV	TANJUNGMAS	SEMARANG UTARA	308	>200 jiwa/Ha	22	Ringan	Legal	C1 / 3

NO	NAMA LOKASI	LUAS (HA)	LINGKUP ADMINSTRATIF			KEPENDUDUKAN		KEKUMUHAN		LEGALITAS TANAH	PRIORITAS
			RT/RW	KELURAHAN/DESA	KECAMATAN/DISTRIK	JUMLAH	KEPADATAN	NILAI	TINGKAT		
155	TANJUNGMAS	0,67	2 / XIII	TANJUNGMAS	SEMARANG UTARA	105	151-200 Jiwa/Ha	16	Ringan	Legal	C5 / 9
156	TANJUNGMAS	0,50	2 / XV	TANJUNGMAS	SEMARANG UTARA	340	>200 jiwa/Ha	21	Ringan	Legal	C1 / 3
157	TANJUNGMAS	0,52	3 / II	TANJUNGMAS	SEMARANG UTARA	195	>200 jiwa/Ha	20	Ringan	Legal	C3 / 6
158	TANJUNGMAS	0,41	3 / IV	TANJUNGMAS	SEMARANG UTARA	250	>200 jiwa/Ha	16	Ringan	Legal	C1 / 3
159	TANJUNGMAS	0,83	3 / XIII	TANJUNGMAS	SEMARANG UTARA	177	>200 jiwa/Ha	17	Ringan	Legal	C3 / 6
160	TANJUNGMAS	0,22	3 / XIV	TANJUNGMAS	SEMARANG UTARA	294	>200 jiwa/Ha	40	Sedang	Legal	B1 / 2
161	TANJUNGMAS	0,45	3 / XV	TANJUNGMAS	SEMARANG UTARA	531	>200 jiwa/Ha	19	Ringan	Legal	C3 / 6
162	TANJUNGMAS	0,44	4 / VIII	TANJUNGMAS	SEMARANG UTARA	199	>200 jiwa/Ha	17	Ringan	Legal	C3 / 6
163	TANJUNGMAS	0,54	4 / XIII	TANJUNGMAS	SEMARANG UTARA	98	151-200 Jiwa/Ha	16	Ringan	Legal	C3 / 6
164	TANJUNGMAS	0,90	4 / XIV	TANJUNGMAS	SEMARANG UTARA	349	>200 jiwa/Ha	16	Ringan	Legal	C3 / 6
165	TANJUNGMAS	0,31	4 / XV	TANJUNGMAS	SEMARANG UTARA	301	>200 jiwa/Ha	21	Ringan	Legal	C1 / 3

NO	NAMA LOKASI	LUAS (HA)	LINGKUP ADMINSTRATIF			KEPENDUDUKAN		KEKUMUHAN		LEGALITAS TANAH	PRIORITAS
			RT/RW	KELURAHAN/DESA	KECAMATAN/DISTRIK	JUMLAH	KEPADATAN	NILAI	TINGKAT		
166	TANJUNGMAS	1,00	5 / XII	TANJUNGMAS	SEMARANG UTARA	317	>200 jiwa/Ha	19	Ringan	Legal	C1 / 3
167	TANJUNGMAS	0,84	5 / XIII	TANJUNGMAS	SEMARANG UTARA	158	151-200 Jiwa/Ha	22	Ringan	Legal	C3 / 6
168	TANJUNGMAS	0,60	5 / XIV	TANJUNGMAS	SEMARANG UTARA	157	>200 jiwa/Ha	22	Ringan	Legal	C3 / 6
169	TANJUNGMAS	1,24	5 / XV	TANJUNGMAS	SEMARANG UTARA	306	>200 jiwa/Ha	17	Ringan	Legal	C1 / 3
170	TANJUNGMAS	1,20	6 / XII	TANJUNGMAS	SEMARANG UTARA	244	>200 jiwa/Ha	24	Ringan	Legal	C1 / 3
171	TANJUNGMAS	0,45	6 / XIV	TANJUNGMAS	SEMARANG UTARA	191	>200 jiwa/Ha	29	Ringan	Legal	C1 / 3
172	TANJUNGMAS	0,66	7 / VI	TANJUNGMAS	SEMARANG UTARA	232	>200 jiwa/Ha	19	Ringan	Legal	C1 / 3
173	TANJUNGMAS	0,13	7 / VIII	TANJUNGMAS	SEMARANG UTARA	132	>200 jiwa/Ha	16	Ringan	Legal	C1 / 3
174	TANJUNGMAS	1,14	7 / XII	TANJUNGMAS	SEMARANG UTARA	293	>200 jiwa/Ha	26	Ringan	Legal	C1 / 3
175	TANJUNGMAS	0,43	7 / XV	TANJUNGMAS	SEMARANG UTARA	271	>200 jiwa/Ha	21	Ringan	Legal	C1 / 3
176	TANJUNGMAS	0,12	8 / II	TANJUNGMAS	SEMARANG UTARA	205	>200 jiwa/Ha	26	Ringan	Legal	C1 / 3

NO	NAMA LOKASI	LUAS (HA)	LINGKUP ADMINSTRATIF			KEPENDUDUKAN		KEKUMUHAN		LEGALITAS TANAH	PRIORITAS
			RT/RW	KELURAHAN/DESA	KECAMATAN/DISTRIK	JUMLAH	KEPADATAN	NILAI	TINGKAT		
177	TANJUNG MAS	0,33	8 / IV	TANJUNG MAS	SEMARANG UTARA	229	>200 jiwa/Ha	20	Ringan	Legal	C1 / 3
178	TANJUNG MAS	0,25	8 / VI	TANJUNG MAS	SEMARANG UTARA	119	>200 jiwa/Ha	24	Ringan	Legal	C1 / 3
179	TANJUNG MAS	0,78	8 / XII	TANJUNG MAS	SEMARANG UTARA	138	151-200 Jiwa/Ha	20	Ringan	Legal	C3 / 6
180	TANJUNG MAS	0,09	9 / XIV	TANJUNG MAS	SEMARANG UTARA	229	>200 jiwa/Ha	16	Ringan	Legal	C1 / 3
181	TANJUNG MAS	0,77	9 / XV	TANJUNG MAS	SEMARANG UTARA	271	>200 jiwa/Ha	21	Ringan	Legal	C1 / 3
182	TANJUNG MAS	0,53	10 / XIV	TANJUNG MAS	SEMARANG UTARA	236	>200 jiwa/Ha	19	Ringan	Legal	C1 / 3
183	PLOMBOKAN	0,47	1 / III	PLOMBOKAN	SEMARANG UTARA	145	>200 jiwa/Ha	16	Ringan	Legal	C1 / 3
184	PLOMBOKAN	2,41	2 / V	PLOMBOKAN	SEMARANG UTARA	196	<150 jiwa/Ha	22	Ringan	Legal	C3 / 6
185	PLOMBOKAN	0,14	6 / V	PLOMBOKAN	SEMARANG UTARA	143	>200 jiwa/Ha	30	Ringan	Legal	C3 / 6
186	PLOMBOKAN	0,94	10 / III	PLOMBOKAN	SEMARANG UTARA	149	151-200 Jiwa/Ha	25	Ringan	Legal	C5 / 9
187	PLOMBOKAN	0,87	11 / III	PLOMBOKAN	SEMARANG UTARA	214	>200 jiwa/Ha	33	Ringan	Legal	C1 / 3

NO	NAMA LOKASI	LUAS (HA)	LINGKUP ADMINSTRATIF			KEPENDUDUKAN		KEKUMUHAN		LEGALITAS TANAH	PRIORITAS
			RT/RW	KELURAHAN/DESA	KECAMATAN/DISTRIK	JUMLAH	KEPADATAN	NILAI	TINGKAT		
188	BULU LOR	0,82	6 / X	BULU LOR	SEMARANG UTARA	138	151-200 Jiwa/Ha	26	Ringan	Legal	C1 / 3
189	BULU LOR	0,53	7 / X	BULU LOR	SEMARANG UTARA	97	151-200 Jiwa/Ha	31	Ringan	Legal	C1 / 3
190	BULU LOR	0,50	8 / X	BULU LOR	SEMARANG UTARA	109	>200 jiwa/Ha	20	Ringan	Legal	C3 / 6
191	PANGGUNG KIDUL	0,31	1 / I	PANGGUNG KIDUL	SEMARANG UTARA	153	>200 jiwa/Ha	17	Ringan	Legal	C5 / 9
192	PANGGUNG KIDUL	0,82	1 / III	PANGGUNG KIDUL	SEMARANG UTARA	70	<150 jiwa/Ha	22	Ringan	Legal	C5 / 9
193	PANGGUNG KIDUL	0,52	2 / II	PANGGUNG KIDUL	SEMARANG UTARA	161	>200 jiwa/Ha	18	Ringan	Legal	C3 / 6
194	PANGGUNG KIDUL	0,46	3 / II	PANGGUNG KIDUL	SEMARANG UTARA	83	151-200 Jiwa/Ha	22	Ringan	Legal	C5 / 9
195	PANGGUNG KIDUL	0,68	5 / I	PANGGUNG KIDUL	SEMARANG UTARA	89	<150 jiwa/Ha	21	Ringan	Legal	C5 / 9
196	PANGGUNG KIDUL	0,65	6 / I	PANGGUNG KIDUL	SEMARANG UTARA	138	>200 jiwa/Ha	17	Ringan	Legal	C3 / 6
197	PANGGUNG KIDUL	0,91	6 / II	PANGGUNG KIDUL	SEMARANG UTARA	59	<150 jiwa/Ha	21	Ringan	Legal	C5 / 9
198	PANGGUNG KIDUL	1,12	9 / II	PANGGUNG KIDUL	SEMARANG UTARA	145	<150 jiwa/Ha	26	Ringan	Legal	C1 / 3

NO	NAMA LOKASI	LUAS (HA)	LINGKUP ADMINSTRATIF			KEPENDUDUKAN		KEKUMUHAN		LEGALITAS TANAH	PRIORITAS
			RT/RW	KELURAHAN/DESA	KECAMATAN/DISTRIK	JUMLAH	KEPADATAN	NILAI	TINGKAT		
199	PURWOSARI	0,10	1 / III	PURWOSARI	SEMARANG UTARA	125	>200 jiwa/Ha	30	Ringan	Legal	C1 / 3
200	PURWOSARI	0,22	2 / II	PURWOSARI	SEMARANG UTARA	84	>200 jiwa/Ha	18	Ringan	Legal	C1 / 3
201	PURWOSARI	0,65	3 / III	PURWOSARI	SEMARANG UTARA	140	>200 jiwa/Ha	17	Ringan	Legal	C1 / 3
202	PURWOSARI	0,60	7 / III	PURWOSARI	SEMARANG UTARA	134	>200 jiwa/Ha	20	Ringan	Legal	C1 / 3
203	PURWOSARI	0,63	9 / II	PURWOSARI	SEMARANG UTARA	90	<150 jiwa/Ha	36	Ringan	Legal	C5 / 9
204	PURWOSARI	0,64	9 / III	PURWOSARI	SEMARANG UTARA	85	<150 jiwa/Ha	16	Ringan	Legal	C1 / 3
205	KEDUNGMUNDU	3,46	3 / V	KEDUNGMUNDU	TEMBALANG	169	<150 jiwa/Ha	22	Ringan	Legal	C3 / 6
206	KEDUNGMUNDU	9,84	4 / V	KEDUNGMUNDU	TEMBALANG	138	<150 jiwa/Ha	30	Ringan	Legal	C3 / 6
207	ROWOSARI	2,80	1 / V	ROWOSARI	TEMBALANG	225	<150 jiwa/Ha	19	Ringan	Legal	C3 / 6
208	ROWOSARI	3,04	2 / V	ROWOSARI	TEMBALANG	184	<150 jiwa/Ha	26	Ringan	Legal	C3 / 6
209	ROWOSARI	3,74	3 / IV	ROWOSARI	TEMBALANG	418	<150 jiwa/Ha	20	Ringan	Legal	C3 / 6
210	ROWOSARI	2,44	5 / IV	ROWOSARI	TEMBALANG	274	<150 jiwa/Ha	21	Ringan	Legal	C3 / 6
211	ROWOSARI	1,74	5 / V	ROWOSARI	TEMBALANG	237	<150 jiwa/Ha	27	Ringan	Legal	C3 / 6
212	METESEH	1,46	1 / IV	METESEH	TEMBALANG	210	<150 jiwa/Ha	45	Sedang	Legal	B5 / 8
213	METESEH	4,25	2 / IV	METESEH	TEMBALANG	216	<150 jiwa/Ha	36	Ringan	Legal	C5 / 9

NO	NAMA LOKASI	LUAS (HA)	LINGKUP ADMINSTRATIF			KEPENDUDUKAN		KEKUMUHAN		LEGALITAS TANAH	PRIORITAS
			RT/RW	KELURAHAN/DESA	KECAMATAN/DISTRIK	JUMLAH	KEPADATAN	NILAI	TINGKAT		
214	MANGKANG WETAN	0,48	1 / II	MANGKANG WETAN	TUGU	100	>200 jiwa/Ha	44	Sedang	Legal	B1 / 2
215	MANGKANG WETAN	0,46	1 / VI	MANGKANG WETAN	TUGU	88	151-200 Jiwa/Ha	16	Ringan	Legal	C3 / 6
216	MANGKANG WETAN	0,33	1 / VII	MANGKANG WETAN	TUGU	130	>200 jiwa/Ha	20	Ringan	Legal	C1 / 3
217	MANGKANG WETAN	1,34	1 / V	MANGKANG WETAN	TUGU	271	>200 jiwa/Ha	16	Ringan	Legal	C1 / 3
218	MANGKANG WETAN	0,46	2 / II	MANGKANG WETAN	TUGU	88	151-200 Jiwa/Ha	33	Ringan	Legal	C1 / 3
219	MANGKANG WETAN	1,13	2 / V	MANGKANG WETAN	TUGU	171	151-200 Jiwa/Ha	21	Ringan	Legal	C3 / 6
220	MANGKANG WETAN	0,27	2 / VI	MANGKANG WETAN	TUGU	98	>200 jiwa/Ha	20	Ringan	Legal	C1 / 3
221	MANGKANG WETAN	0,47	3 / V	MANGKANG WETAN	TUGU	180	>200 jiwa/Ha	24	Ringan	Legal	C1 / 3
222	MANGKANG WETAN	0,30	3 / VI	MANGKANG WETAN	TUGU	81	>200 jiwa/Ha	18	Ringan	Legal	C1 / 3
223	MANGKANG WETAN	0,91	4 / V	MANGKANG WETAN	TUGU	132	<150 jiwa/Ha	16	Ringan	Legal	C3 / 6
224	MANGKANG WETAN	0,47	4 / VI	MANGKANG WETAN	TUGU	72	151-200 Jiwa/Ha	17	Ringan	Legal	C3 / 6

NO	NAMA LOKASI	LUAS (HA)	LINGKUP ADMINSTRATIF			KEPENDUDUKAN		KEKUMUHAN		LEGALITAS TANAH	PRIORITAS
			RT/RW	KELURAHAN/DESA	KECAMATAN/DISTRIK	JUMLAH	KEPADATAN	NILAI	TINGKAT		
225	MANGKANG WETAN	0,34	5 / V	MANGKANG WETAN	TUGU	97	>200 jiwa/Ha	16	Ringan	Legal	C1 / 3
226	MANGKANG WETAN	0,50	5 / VI	MANGKANG WETAN	TUGU	173	>200 jiwa/Ha	17	Ringan	Legal	C1 / 3
227	MANGKANG WETAN	0,58	6 / VI	MANGKANG WETAN	TUGU	120	>200 jiwa/Ha	17	Ringan	Legal	C1 / 3
228	MANGUNHARJO	1,25	1 / I	MANGUNHARJO	TUGU	118	<150 jiwa/Ha	19	Ringan	Legal	C3 / 6
229	MANGUNHARJO	0,42	2 / I	MANGUNHARJO	TUGU	93	>200 jiwa/Ha	19	Ringan	Legal	C3 / 6
230	MANGUNHARJO	0,87	3 / I	MANGUNHARJO	TUGU	175	>200 jiwa/Ha	18	Ringan	Legal	C1 / 3
231	TUGUREJO	1,43	4 / I	TUGUREJO	TUGU	108	<150 jiwa/Ha	37	Ringan	Legal	C5 / 9
232	TUGUREJO	1,48	4 / IV	TUGUREJO	TUGU	142	<150 jiwa/Ha	36	Ringan	Legal	C5 / 9
233	TUGUREJO	0,97	5 / IV	TUGUREJO	TUGU	117	<150 jiwa/Ha	36	Ringan	Legal	C5 / 9
234	TUGUREJO	1,02	6 / I	TUGUREJO	TUGU	117	<150 jiwa/Ha	21	Ringan	Legal	C1 / 3
235	TUGUREJO	1,29	11 / I	TUGUREJO	TUGU	225	151-200 Jiwa/Ha	17	Ringan	Legal	C3 / 6
236	KARANGANYAR	2,32	1 / I	KARANGANYAR	TUGU	221	<150 jiwa/Ha	24	Ringan	Legal	C5 / 9
237	KARANGANYAR	2,36	2 / I	KARANGANYAR	TUGU	190	<150 jiwa/Ha	17	Ringan	Legal	C5 / 9
238	KARANGANYAR	2,43	3 / I	KARANGANYAR	TUGU	217	<150 jiwa/Ha	19	Ringan	Legal	C3 / 6
239	KARANGANYAR	2,15	4 / I	KARANGANYAR	TUGU	268	<150 jiwa/Ha	17	Ringan	Legal	C3 / 6
240	KARANGANYAR	4,21	6 / I	KARANGANYAR	TUGU	149	<150 jiwa/Ha	18	Ringan	Legal	C5 / 9

NO	NAMA LOKASI	LUAS (HA)	LINGKUP ADMINSTRATIF			KEPENDUDUKAN		KEKUMUHAN		LEGALITAS TANAH	PRIORITAS
			RT/RW	KELURAHAN/DESA	KECAMATAN/DISTRIK	JUMLAH	KEPADATAN	NILAI	TINGKAT		
241	KARANGANYAR	0,51	1 / II	KARANGANYAR	TUGU	88	151-200 Jiwa/Ha	35	Ringan	Legal	C5 / 9
242	KARANGANYAR	1,93	1 / III	KARANGANYAR	TUGU	178	<150 jiwa/Ha	29	Ringan	Legal	C5 / 9
243	KARANGANYAR	2,14	5 / III	KARANGANYAR	TUGU	166	<150 jiwa/Ha	19	Ringan	Legal	C5 / 9
244	KARANGANYAR	1,21	8 / III	KARANGANYAR	TUGU	106	<150 jiwa/Ha	33	Ringan	Legal	C5 / 9
245	MANGKANG KULON	1,27	1 / V	MANGKANG KULON	TUGU	137	<150 jiwa/Ha	17	Ringan	Legal	C5 / 9
246	MANGKANG KULON	1,40	2 / V	MANGKANG KULON	TUGU	196	<150 jiwa/Ha	23	Ringan	Legal	C5 / 9
247	MANGKANG KULON	1,77	3 / V	MANGKANG KULON	TUGU	97	<150 jiwa/Ha	19	Ringan	Legal	C5 / 9
248	MANGKANG KULON	1,93	4 / V	MANGKANG KULON	TUGU	214	<150 jiwa/Ha	30	Ringan	Legal	C5 / 9
249	RANDUGARUT	0,52	1 / I	RANDUGARUT	TUGU	111	>200 jiwa/Ha	25	Ringan	Legal	C1 / 3
250	RANDUGARUT	2,94	1 / II	RANDUGARUT	TUGU	158	<150 jiwa/Ha	28	Ringan	Legal	C5 / 9
251	RANDUGARUT	1,10	2 / I	RANDUGARUT	TUGU	174	151-200 Jiwa/Ha	29	Ringan	Legal	C1 / 3
252	RANDUGARUT	0,67	2 / II	RANDUGARUT	TUGU	170	>200 jiwa/Ha	34	Ringan	Legal	C1 / 3
253	RANDUGARUT	0,84	3 / I	RANDUGARUT	TUGU	297	>200 jiwa/Ha	27	Ringan	Legal	C1 / 3
254	RANDUGARUT	1,10	3 / II	RANDUGARUT	TUGU	232	>200 jiwa/Ha	31	Ringan	Legal	C1 / 3
255	RANDUGARUT	5,22	4 / I	RANDUGARUT	TUGU	188	<150 jiwa/Ha	25	Ringan	Legal	C3 / 6

NO	NAMA LOKASI	LUAS (HA)	LINGKUP ADMINSTRATIF			KEPENDUDUKAN		KEKUMUHAN		LEGALITAS TANAH	PRIORITAS
			RT/RW	KELURAHAN/DESA	KECAMATAN/DISTRIK	JUMLAH	KEPADATAN	NILAI	TINGKAT		
256	RANDUGARUT	1,51	4 / II	RANDUGARUT	TUGU	231	151-200 Jiwa/Ha	27	Ringan	Legal	C3 / 6
257	POLAMAN	2,17	1 / II	POLAMAN	MIJEN	192	<150 jiwa/Ha	28	Ringan	Legal	C3 / 6
258	POLAMAN	1,45	3 / III	POLAMAN	MIJEN	145	<150 jiwa/Ha	36	Ringan	Legal	C3 / 6
259	POLAMAN	1,10	1 / III	POLAMAN	MIJEN	140	<150 jiwa/Ha	28	Ringan	Legal	C3 / 6
260	POLAMAN	2,26	2 / II	POLAMAN	MIJEN	263	<150 jiwa/Ha	35	Ringan	Legal	C3 / 6
261	POLAMAN	2,28	2 / III	POLAMAN	MIJEN	187	<150 jiwa/Ha	35	Ringan	Legal	C3 / 6
262	POLAMAN	2,28	3 / II	POLAMAN	MIJEN	259	<150 jiwa/Ha	35	Ringan	Legal	C1 / 3
263	WONOLOPO	3,34	1 / II	WONOLOPO	MIJEN	194	<150 jiwa/Ha	31	Ringan	Legal	C3 / 6
264	WONOLOPO	1,49	2 / II	WONOLOPO	MIJEN	129	<150 jiwa/Ha	21	Ringan	Legal	C3 / 6
265	WONOLOPO	2,54	3 / II	WONOLOPO	MIJEN	125	<150 jiwa/Ha	28	Ringan	Legal	C1 / 3
266	WONOLOPO	2,27	6 / VI	WONOLOPO	MIJEN	177	<150 jiwa/Ha	23	Ringan	Legal	C1 / 3
267	WONOLOPO	2,32	7 / VI	WONOLOPO	MIJEN	165	<150 jiwa/Ha	21	Ringan	Legal	C1 / 3
268	JATIBARANG	1,00	1 / IV	JATIBARANG	MIJEN	198	151-200 Jiwa/Ha	40	Sedang	Legal	B5 / 8
269	JATIBARANG	3,29	2 / II	JATIBARANG	MIJEN	197	<150 jiwa/Ha	23	Ringan	Legal	C3 / 6
270	JATIBARANG	3,00	2 / IV	JATIBARANG	MIJEN	132	<150 jiwa/Ha	39	Sedang	Legal	B5 / 8
271	JATIBARANG	2,66	3 / II	JATIBARANG	MIJEN	163	<150 jiwa/Ha	25	Ringan	Legal	C5 / 9
272	JATIBARANG	3,86	3 / IV	JATIBARANG	MIJEN	223	<150 jiwa/Ha	32	Ringan	Legal	C5 / 9
273	JATIBARANG	2,73	4 / IV	JATIBARANG	MIJEN	114	<150 jiwa/Ha	40	Sedang	Legal	B5 / 8

NO	NAMA LOKASI	LUAS (HA)	LINGKUP ADMINSTRATIF			KEPENDUDUKAN		KEKUMUHAN		LEGALITAS TANAH	PRIORITAS
			RT/RW	KELURAHAN/DESA	KECAMATAN/DISTRIK	JUMLAH	KEPADATAN	NILAI	TINGKAT		
274	JATIBARANG	4,27	5 / IV	JATIBARANG	MIJEN	251	<150 jiwa/Ha	25	Ringan	Legal	C5 / 9
275	JATIBARANG	1,50	6 / IV	JATIBARANG	MIJEN	142	<150 jiwa/Ha	39	Sedang	Legal	B5 / 8
276	JATIBARANG	3,31	7 / IV	JATIBARANG	MIJEN	264	<150 jiwa/Ha	36	Ringan	Legal	C5 / 9
277	KARANGMALANG	2,57	1 / I	KARANGMALANG	MIJEN	197	<150 jiwa/Ha	38	Sedang	Legal	B3 / 5
278	KARANGMALANG	2,23	2 / I	KARANGMALANG	MIJEN	194	<150 jiwa/Ha	42	Sedang	Legal	B3 / 5
279	KARANGMALANG	1,76	2 / II	KARANGMALANG	MIJEN	123	<150 jiwa/Ha	36	Ringan	Legal	C3 / 6
280	KARANGMALANG	2,23	3 / I	KARANGMALANG	MIJEN	219	<150 jiwa/Ha	30	Ringan	Legal	C5 / 9
281	KARANGMALANG	4,18	3 / II	KARANGMALANG	MIJEN	202	<150 jiwa/Ha	26	Ringan	Legal	C5 / 9
282	KARANGMALANG	1,20	4 / I	KARANGMALANG	MIJEN	153	<150 jiwa/Ha	34	Ringan	Legal	C3 / 6
283	KARANGMALANG	1,44	4 / II	KARANGMALANG	MIJEN	208	<150 jiwa/Ha	40	Sedang	Legal	B3 / 5
284	KEDUNGPANE	2,00	1 / I	KEDUNGPANE	MIJEN	145	<150 jiwa/Ha	21	Ringan	Legal	C3 / 6
285	KEDUNGPANE	2,74	2 / I	KEDUNGPANE	MIJEN	161	<150 jiwa/Ha	19	Ringan	Legal	C3 / 6
286	NGADIRGO	1,60	1 / III	NGADIRGO	MIJEN	189	<150 jiwa/Ha	34	Ringan	Legal	C3 / 6
287	NGADIRGO	1,87	2 / III	NGADIRGO	MIJEN	135	<150 jiwa/Ha	34	Ringan	Legal	C3 / 6
288	NGADIRGO	2,18	3 / III	NGADIRGO	MIJEN	234	<150 jiwa/Ha	28	Ringan	Legal	C3 / 6
289	NGADIRGO	1,72	4 / III	NGADIRGO	MIJEN	115	<150 jiwa/Ha	37	Ringan	Legal	C3 / 6
290	NGADIRGO	2,40	5 / III	NGADIRGO	MIJEN	201	<150 jiwa/Ha	33	Ringan	Legal	C3 / 6
291	NGADIRGO	1,20	6 / III	NGADIRGO	MIJEN	151	<150 jiwa/Ha	21	Ringan	Legal	C3 / 6
292	PURWOSARI	2,62	1 / V	PURWOSARI	MIJEN	157	<150 jiwa/Ha	46	Sedang	Legal	B3 / 5

NO	NAMA LOKASI	LUAS (HA)	LINGKUP ADMINSTRATIF			KEPENDUDUKAN		KEKUMUHAN		LEGALITAS TANAH	PRIORITAS
			RT/RW	KELURAHAN/DESA	KECAMATAN/DISTRIK	JUMLAH	KEPADATAN	NILAI	TINGKAT		
293	PURWOSARI	1,26	2 / V	PURWOSARI	MIJEN	152	<150 jiwa/Ha	47	Sedang	Legal	B3 / 5
294	PURWOSARI	4,37	3 / V	PURWOSARI	MIJEN	305	<150 jiwa/Ha	48	Sedang	Legal	B3 / 5
295	TAMBANGAN	7,40	1 / III	TAMBANGAN	MIJEN	205	<150 jiwa/Ha	36	Ringan	Legal	C3 / 6
296	TAMBANGAN	5,18	3 / II	TAMBANGAN	MIJEN	276	<150 jiwa/Ha	33	Ringan	Legal	C3 / 6
297	TAMBANGAN	3,21	1 / II	TAMBANGAN	MIJEN	292	<150 jiwa/Ha	40	Sedang	Legal	B3 / 5
298	TAMBANGAN	1,90	2 / II	TAMBANGAN	MIJEN	269	<150 jiwa/Ha	46	Sedang	Legal	B3 / 5
299	TAMBANGAN	1,93	3 / III	TAMBANGAN	MIJEN	201	<150 jiwa/Ha	48	Sedang	Legal	B1 / 2
300	WONOPLUMBON	2,08	1 / IV	WONOPLUMBON	MIJEN	202	<150 jiwa/Ha	42	Sedang	Legal	B3 / 5
301	WONOPLUMBON	1,56	2 / IV	WONOPLUMBON	MIJEN	124	<150 jiwa/Ha	39	Sedang	Legal	B3 / 5
302	WONOPLUMBON	1,92	3 / IV	WONOPLUMBON	MIJEN	149	<150 jiwa/Ha	53	Sedang	Legal	B3 / 5
303	WONOPLUMBON	1,18	4 / IV	WONOPLUMBON	MIJEN	95	<150 jiwa/Ha	45	Sedang	Legal	B3 / 5
304	WONOPLUMBON	1,49	5 / IV	WONOPLUMBON	MIJEN	138	<150 jiwa/Ha	39	Sedang	Legal	B3 / 5
305	WONOPLUMBON	2,87	6 / IV	WONOPLUMBON	MIJEN	126	<150 jiwa/Ha	49	Sedang	Legal	B3 / 5
306	WONOPLUMBON	3,87	7 / IV	WONOPLUMBON	MIJEN	131	<150 jiwa/Ha	39	Sedang	Legal	B3 / 5
307	JAGALAN	0,19	3 / VII	JAGALAN	SEMARANG TENGAH	166	>200 jiwa/Ha	29	Ringan	Legal	C1 / 3
308	JAGALAN	0,21	4 / VII	JAGALAN	SEMARANG TENGAH	90	>200 jiwa/Ha	40	Sedang	Legal	B1 / 2
309	KAUMAN	0,73	1 / IV	KAUMAN	SEMARANG TENGAH	227	>200 jiwa/Ha	46	Sedang	Legal	B1 / 2

NO	NAMA LOKASI	LUAS (HA)	LINGKUP ADMINSTRATIF			KEPENDUDUKAN		KEKUMUHAN		LEGALITAS TANAH	PRIORITAS
			RT/RW	KELURAHAN/DESA	KECAMATAN/DISTRIK	JUMLAH	KEPADATAN	NILAI	TINGKAT		
310	KAUMAN	0,11	2 / V	KAUMAN	SEMARANG TENGAH	103	>200 jiwa/Ha	40	Sedang	Legal	B1 / 2
311	KAUMAN	0,10	4 / IV	KAUMAN	SEMARANG TENGAH	85	>200 jiwa/Ha	49	Sedang	Legal	B1 / 2
312	KAUMAN	0,34	2 / IV	KAUMAN	SEMARANG TENGAH	159	>200 jiwa/Ha	36	Ringan	Legal	C1 / 3
313	KAUMAN	0,12	3 / IV	KAUMAN	SEMARANG TENGAH	96	>200 jiwa/Ha	42	Sedang	Legal	B1 / 2
314	KALIGawe	0,24	1 / III	KALIGawe	GAYAMSARI	82	>200 jiwa/Ha	21	Ringan	Legal	C1 / 3
315	KALIGawe	0,60	1 / IV	KALIGawe	GAYAMSARI	158	>200 jiwa/Ha	18	Ringan	Legal	C1 / 3
316	KALIGawe	0,50	1 / V	KALIGawe	GAYAMSARI	155	>200 jiwa/Ha	19	Ringan	Legal	C1 / 3
317	KALIGawe	0,41	1 / VI	KALIGawe	GAYAMSARI	121	>200 jiwa/Ha	21	Ringan	Legal	C1 / 3
318	KALIGawe	0,90	2 / III	KALIGawe	GAYAMSARI	102	<150 jiwa/Ha	21	Ringan	Legal	C1 / 3
319	KALIGawe	0,67	2 / V	KALIGawe	GAYAMSARI	112	151-200 Jiwa/Ha	19	Ringan	Legal	C1 / 3
320	KALIGawe	0,40	2 / VI	KALIGawe	GAYAMSARI	168	>200 jiwa/Ha	19	Ringan	Legal	C1 / 3
321	KALIGawe	0,47	3 / VI	KALIGawe	GAYAMSARI	97	>200 jiwa/Ha	18	Ringan	Legal	C1 / 3
322	KALIGawe	0,94	4 / II	KALIGawe	GAYAMSARI	191	>200 jiwa/Ha	20	Ringan	Legal	C1 / 3
323	KALIGawe	0,39	4 / V	KALIGawe	GAYAMSARI	71	151-200 Jiwa/Ha	21	Ringan	Legal	C1 / 3
324	KALIGawe	0,47	4 / VI	KALIGawe	GAYAMSARI	107	>200 jiwa/Ha	18	Ringan	Legal	C1 / 3

NO	NAMA LOKASI	LUAS (HA)	LINGKUP ADMINSTRATIF			KEPENDUDUKAN		KEKUMUHAN		LEGALITAS TANAH	PRIORITAS
			RT/RW	KELURAHAN/DESA	KECAMATAN/DISTRIK	JUMLAH	KEPADATAN	NILAI	TINGKAT		
325	KALIGAWA	0,40	5 / V	KALIGAWA	GAYAMSARI	96	>200 jiwa/Ha	21	Ringan	Legal	C1 / 3
326	KALIGAWA	0,84	6 / V	KALIGAWA	GAYAMSARI	106	<150 jiwa/Ha	21	Ringan	Legal	C1 / 3
327	KALIGAWA	0,43	7 / III	KALIGAWA	GAYAMSARI	50	<150 jiwa/Ha	26	Ringan	Legal	C1 / 3
328	KALIGAWA	0,20	8 / III	KALIGAWA	GAYAMSARI	66	>200 jiwa/Ha	21	Ringan	Legal	C1 / 3
329	TAMBAKREJO	0,66	1 / VII	TAMBAKREJO	GAYAMSARI	152	>200 jiwa/Ha	21	Ringan	Legal	C1 / 3
330	TAMBAKREJO	0,90	2 / II	TAMBAKREJO	GAYAMSARI	105	<150 jiwa/Ha	34	Ringan	Legal	C1 / 3
331	TAMBAKREJO	0,45	2 / VII	TAMBAKREJO	GAYAMSARI	257	>200 jiwa/Ha	22	Ringan	Legal	C1 / 3
332	TAMBAKREJO	0,58	3 / II	TAMBAKREJO	GAYAMSARI	147	>200 jiwa/Ha	28	Ringan	Legal	C1 / 3
333	TAMBAKREJO	0,35	3 / VII	TAMBAKREJO	GAYAMSARI	188	>200 jiwa/Ha	26	Ringan	Legal	C1 / 3
334	TAMBAKREJO	0,26	4 / VII	TAMBAKREJO	GAYAMSARI	113	>200 jiwa/Ha	25	Ringan	Legal	C1 / 3
335	TAMBAKREJO	0,47	5 / II	TAMBAKREJO	GAYAMSARI	143	>200 jiwa/Ha	26	Ringan	Legal	C1 / 3
336	TAMBAKREJO	0,46	5 / VII	TAMBAKREJO	GAYAMSARI	161	>200 jiwa/Ha	26	Ringan	Legal	C1 / 3
337	TAMBAKREJO	0,70	6 / VII	TAMBAKREJO	GAYAMSARI	203	>200 jiwa/Ha	25	Ringan	Legal	C1 / 3
338	TAMBAKREJO	0,28	7 / VII	TAMBAKREJO	GAYAMSARI	95	>200 jiwa/Ha	31	Ringan	Legal	C1 / 3
339	PLALANGAN	1,22	1 / VI	PLALANGAN	GUNUNG PATI	175	<150 jiwa/Ha	41	Sedang	Legal	B3 / 5

NO	NAMA LOKASI	LUAS (HA)	LINGKUP ADMINSTRATIF			KEPENDUDUKAN		KEKUMUHAN		LEGALITAS TANAH	PRIORITAS
			RT/RW	KELURAHAN/DESA	KECAMATAN/DISTRIK	JUMLAH	KEPADATAN	NILAI	TINGKAT		
340	PLALANGAN	1,97	2 / VI	PLALANGAN	GUNUNG PATI	120	<150 jiwa/Ha	38	Sedang	Legal	B3 / 5
341	PONGANGAN	0,94	1 / V	PONGANGAN	GUNUNG PATI	165	151-200 Jiwa/Ha	27	Ringan	Legal	C5 / 9
342	PONGANGAN	0,84	3 / V	PONGANGAN	GUNUNG PATI	140	151-200 Jiwa/Ha	30	Ringan	Legal	C3 / 6
343	PONGANGAN	0,58	4 / V	PONGANGAN	GUNUNG PATI	190	>200 jiwa/Ha	31	Ringan	Legal	C1 / 3
344	PONGANGAN	0,50	5 / V	PONGANGAN	GUNUNG PATI	202	>200 jiwa/Ha	31	Ringan	Legal	C3 / 6
345	PONGANGAN	1,30	8 / V	PONGANGAN	GUNUNG PATI	130	<150 jiwa/Ha	31	Ringan	Legal	C5 / 9
346	PONGANGAN	1,65	2 / V	PONGANGAN	GUNUNG PATI	201	<150 jiwa/Ha	29	Ringan	Legal	C5 / 9
347	SUKOREJO	0,41	1 / VII	SUKOREJO	GUNUNG PATI	96	>200 jiwa/Ha	24	Ringan	Legal	C3 / 6
348	SUKOREJO	0,83	3 / VII	SUKOREJO	GUNUNG PATI	115	<150 jiwa/Ha	20	Ringan	Legal	C5 / 9
349	SUKOREJO	0,80	9 / VII	SUKOREJO	GUNUNG PATI	101	<150 jiwa/Ha	19	Ringan	Legal	C5 / 9
350	SUKOREJO	0,36	11 / VII	SUKOREJO	GUNUNG PATI	102	>200 jiwa/Ha	23	Ringan	Legal	C3 / 6
351	WATES	1,00	1 / II	WATES	NGALIYAN	122	<150 jiwa/Ha	23	Ringan	Legal	C3 / 6
352	WATES	5,00	6 / III	WATES	NGALIYAN	170	<150 jiwa/Ha	19	Ringan	Legal	C3 / 6
353	WATES	2,74	10 / III	WATES	NGALIYAN	90	<150 jiwa/Ha	37	Ringan	Legal	C3 / 6

NO	NAMA LOKASI	LUAS (HA)	LINGKUP ADMINSTRATIF			KEPENDUDUKAN		KEKUMUHAN		LEGALITAS TANAH	PRIORITAS
			RT/RW	KELURAHAN/DESA	KECAMATAN/DISTRIK	JUMLAH	KEPADATAN	NILAI	TINGKAT		
354	WONOSARI	1,00	1 / VII	WONOSARI	NGALIYAN	156	151-200 Jiwa/Ha	24	Ringan	Legal	C5 / 9
355	WONOSARI	2,52	2 / VII	WONOSARI	NGALIYAN	223	<150 jiwa/Ha	17	Ringan	Legal	C5 / 9
356	WONOSARI	0,95	5 / VII	WONOSARI	NGALIYAN	289	>200 jiwa/Ha	21	Ringan	Legal	C1 / 3
357	WONOSARI	1,23	6 / VII	WONOSARI	NGALIYAN	164	<150 jiwa/Ha	30	Ringan	Legal	C5 / 9
358	WONOSARI	5,98	7 / III	WONOSARI	NGALIYAN	176	<150 jiwa/Ha	18	Ringan	Legal	C1 / 3
359	WONOSARI	0,66	7 / VII	WONOSARI	NGALIYAN	159	>200 jiwa/Ha	43	Sedang	Legal	B1 / 2
360	WONOSARI	4,91	8 / III	WONOSARI	NGALIYAN	436	<150 jiwa/Ha	22	Ringan	Legal	C3 / 6
361	WONOSARI	0,85	9 / III	WONOSARI	NGALIYAN	143	151-200 Jiwa/Ha	21	Ringan	Legal	C3 / 6

BAB IX

RENCANA INVESTASI DAN PEMBIAYAAN PENANGANAN PERMUKIMAN KUMUH

Rencana investasi dan pembiayaan dalam program pencegahan dan peningkatan kualitas perumahan kumuh dan permukiman kumuh di Kota Semarang ini disajikan dalam periode 5 tahun dari mulai berlakunya dokumen yaitu tahun 2022 sampai dengan tahun 2026. Tabel rencana investasi dan pembiayaan tersebut adalah sebagai berikut :

Tabel 9-4 Rencana Investasi dan Pembiayaan Penanganan Permukiman Kumuh

NO	KELURAHAN	BIDANG	KEGIATAN	LOKASI	VOL	SAT	HARGA SATUAN	TOTAL BIAYA	SUMBER PENDANAAN	RENCANA TAHUN PELAKSANAAN					FO TO LO KA SI KE GIA TAN	RE NC AN A LE LA NG
										2021	2022	2023	2024	2025		
1	Jatibarang	Pengembangan Kapasitas	Program sosialisasi permukiman sehat	Jatibarang	1	ls	5000	5.000	APBD-II							
			Program sosialisasi lingkungan sehat		1	ls	5000	5.000	APBD-II							
			Program pelatihan kelembagaan		1	ls	5000	5.000	APBD-II							
			Program pelatihan		1	ls	5000	5.000	APBD-II							

NO	KELURAHAN	BIDANG	KEGIATAN	LOKASI	VOL	SAT	HARGA SATUAN	TOTAL BIAYA	SUMBER PENDANAAN	RENCANA TAHUN PELAKSANAAN					FO TO LO KASI KE GIA TAN	RE NC AN A LE LA NG
										2021	2022	2023	2024	2025		
			lingkungan sehat													
			Monitoring & evaluasi pelaksanaan pembangunan fisik dan penggunaan keuangan		1	ls	15000	15.000	APBN, APBD-I, APBD-II							
		Pengembangan Fisik	Bangunan gedung	1/IV;2/II;2/IV;3/II;3/IV;4/IV;5/IV;6/IV;7/IV	129	unit	15000	1.935.000	APBN, APBD-II							
			Jalan		5158	m ¹	450	2.321.100	APBN, APBD-II							
			Drainase		5687	m ¹	500	2.843.500	APBN, APBD-II							
			Sarana air minum		557	KK	1000	557.000	APBN, APBD-II							
			Sanitasi		214	KK	1000	214.000	APBN, APBD-II							

NO	KELURAHAN	BIDANG	KEGIATAN	LOKASI	VOL	SAT	HARGA SATUAN	TOTAL BIAYA	SUMBER PENDANAAN	RENCANA TAHUN PELAKSANAAN					FO TO LO KA SI KE GIA TAN	RE NC AN A LE LA NG	
										2021	2022	2023	2024	2025			
			Pengelolaan sampah		930	KK	400	372.000	APBN, APBD-II								
			Proteksi Kebakaran		838	KK	490	410.620	APBN, APBD-II								
			RTLH		319	unit	17500	5.582.500	APBN, APBD-II								
		Pengembangan Ekonomi Lokal	Pelatihan pembuatan kerajinan dari barang bekas	Jatibarang	1	ls	5000	5.000	APBD-II								
			Bantuan permodalan		1	ls	5000	5.000	5.000	APBD-II							
			Pelatihan wiraswasta		1	ls	5000	5.000	5.000	APBD-II							
			Bantuan peralatan kerajinan		1	ls	5000	5.000	5.000	APBD-II							

NO	KELURAHAN	BIDANG	KEGIATAN	LOKASI	VOL	SAT	HARGA SATUAN	TOTAL BIAYA	SUMBER PENDANAAN	RENCANA TAHUN PELAKSANAAN					FO TO LO KASI KE GIA TAN	RE NC AN A LE LA NG
										2021	2022	2023	2024	2025		
		Keberlanjutan Lingkungan	Sosialisasi kerawanan bencana	Jatibarang	1	ls	5000	5.000	APBD-II							
			Sosialisasi pembatasan pengambilan air tanah		1	ls	5000	5.000	APBD-II							
			Peningkatan RTH		9000	m ²	350	3.150.000	APBD-II, CSR							
2	Tambangan	Pengembangan Kapasitas	Program sosialisasi permukiman sehat	Tambangan	1	ls	5000	5.000	APBD-II							
			Program sosialisasi lingkungan sehat		1	ls	5000	5.000	APBD-II							
			Program pelatihan kelembagaan		1	ls	5000	5.000	APBD-II							

NO	KELURAHAN	BIDANG	KEGIATAN	LOKASI	VOL	SAT	HARGA SATUAN	TOTAL BIAYA	SUMBER PENDANAAN	RENCANA TAHUN PELAKSANAAN					FO TO LO KA SI KE GIA TAN	RE NC AN A LE LA NG	
										2021	2022	2023	2024	2025			
			Program pelatihan lingkungan sehat		1	ls	5000	5.000	APBD-II								
			Monitoring & evaluasi pelaksanaan pembangunan fisik dan penggunaan keuangan		1	ls	15000	15.000	APBN, APBD-I, APBD-II								
		Pengembangan Fisik	Bangunan gedung	1/III;3/II;1/II; 2/II;3/III	386	unit	15000	5.790.000	APBN, APBD-II								
	Jalan		4456		m ¹	450	2.005.200	APBN, APBD-II									
	Drainase		3300		m ¹	500	1.650.000	APBN, APBD-II									
	Sarana air minum		588		KK	1000	588.000	APBN, APBD-II									

NO	KELURAHAN	BIDANG	KEGIATAN	LOKASI	VOL	SAT	HARGA SATUAN	TOTAL BIAYA	SUMBER PENDANAAN	RENCANA TAHUN PELAKSANAAN					FO TO LO KASI KE GIA TAN	RE NC AN A LE LA NG	
										2021	2022	2023	2024	2025			
			Sanitasi		146	KK	1000	146.000	APBN, APBD-II								
			Pengelolaan sampah		769	KK	400	307.600	APBN, APBD-II								
			Proteksi Kebakaran		830	KK	490	406.700	APBN, APBD-II								
			RTLH		115	unit	17500	2.012.500	APBN, APBD-II								
		Pengembangan Ekonomi Lokal	Pelatihan pembuatan kerajinan dari barang bekas	Tambangan	1	ls	5000	5.000	APBD-II								
			Bantuan permodalan		1	ls	5000	5.000	5.000	APBD-II							
			Pelatihan wiraswasta		1	ls	5000	5.000	5.000	APBD-II							
			Bantuan peralatan kerajinan		1	ls	5000	5.000	5.000	APBD-II							

NO	KELURAHAN	BIDANG	KEGIATAN	LOKASI	VOL	SAT	HARGA SATUAN	TOTAL BIAYA	SUMBER PENDANAAN	RENCANA TAHUN PELAKSANAAN					FO TO LO KA SI KE GIA TAN	RE NC AN A LE LA NG
										2021	2022	2023	2024	2025		
		Keberlanjutan Lingkungan	Sosialisasi kerawanan bencana	Tambangan	1	ls	5000	5.000	APBD-II							
			Sosialisasi pembatasan pengambilan air tanah		1	ls	5000	5.000	APBD-II							
			Peningkatan RTH		9.000	m ²	350	3.150.000	APBD-II, CSR							
3	Purwosari, Mijen	Pengembangan Kapasitas	Program sosialisasi permukiman sehat	Purwosari	1	ls	5000	5.000	APBD-II							
			Program sosialisasi lingkungan sehat		1	ls	5000	5.000	APBD-II							
			Program pelatihan kelembagaan		1	ls	5000	5.000	APBD-II							

NO	KELURAHAN	BIDANG	KEGIATAN	LOKASI	VOL	SAT	HARGA SATUAN	TOTAL BIAYA	SUMBER PENDANAAN	RENCANA TAHUN PELAKSANAAN					FO TO LO KA SI KE GIA TAN	RE NC AN A LE LA NG		
										2021	2022	2023	2024	2025				
			Program pelatihan lingkungan sehat		1	ls	5000	5.000	APBD-II									
			Monitoring & evaluasi pelaksanaan pembangunan fisik dan penggunaan keuangan		1	ls	15000	15.000	APBN, APBD-I, APBD-II									
		Pengembangan Fisik	Bangunan gedung	1/V;2/V;3/V	134	unit	15000	2.010.000	APBN, APBD-II									
			Jalan		4445	m ¹	450	2.000.250	APBN, APBD-II									
			Drainase		-	m ¹	500	760.000	APBN, APBD-II									
			Sarana air minum		215	KK	1000	215.000	APBN, APBD-II									

NO	KELURAHAN	BIDANG	KEGIATAN	LOKASI	VOL	SAT	HARGA SATUAN	TOTAL BIAYA	SUMBER PENDANAAN	RENCANA TAHUN PELAKSANAAN					FO TO LO KASI KE GIATAN	RE NCAN A LE LANG	
										2021	2022	2023	2024	2025			
			Sanitasi		217	KK	1000	217.000	APBN, APBD-II								
			Pengelolaan sampah		322	KK	400	128.800	APBN, APBD-II								
			Proteksi Kebakaran		348	KK	490	170.520	APBN, APBD-II								
			RTLH		113	unit	17500	1.977.500	APBN, APBD-II								
		Pengembangan Ekonomi Lokal	Pelatihan pembuatan kerajinan dari barang bekas	Purwosari	1	ls	5000	5.000	APBD-II								
			Bantuan permodalan		1	ls	5000	5.000	5.000	APBD-II							
			Pelatihan wiraswasta		1	ls	5000	5.000	5.000	APBD-II							
			Bantuan peralatan kerajinan		1	ls	5000	5.000	5.000	APBD-II							

NO	KELURAHAN	BIDANG	KEGIATAN	LOKASI	VOL	SAT	HARGA SATUAN	TOTAL BIAYA	SUMBER PENDANAAN	RENCANA TAHUN PELAKSANAAN					FO TO LO KASI KE GIA TAN	RE NC AN A LE LA NG
										2021	2022	2023	2024	2025		
		Keberlanjutan Lingkungan	Sosialisasi kerawanan bencana	Purwosari	1	ls	5000	5.000	APBD-II							
			Sosialisasi pembatasan pengambilan air tanah		1	ls	5000	5.000	APBD-II							
			Peningkatan RTH		9.000	m ²	350	3.150.000	APBD-II, CSR							
4	Wonoplumbon	Pengembangan Kapasitas	Program sosialisasi permukiman sehat	Wonoplumbon	1	ls	5000	5.000	APBD-II							
			Program sosialisasi lingkungan sehat		1	ls	5000	5.000	APBD-II							
			Program pelatihan kelembagaan		1	ls	5000	5.000	APBD-II							

NO	KELURAHAN	BIDANG	KEGIATAN	LOKASI	VOL	SAT	HARGA SATUAN	TOTAL BIAYA	SUMBER PENDANAAN	RENCANA TAHUN PELAKSANAAN					FO TO LO KASI KE GIA TAN	RE NC AN A LE LA NG	
										2021	2022	2023	2024	2025			
			Program pelatihan lingkungan sehat		1	ls	5000	5.000	APBD-II								
			Monitoring & evaluasi pelaksanaan pembangunan fisik dan penggunaan keuangan		1	ls	15000	15.000	APBN, APBD-I, APBD-II								
		Pengembangan Fisik	Bangunan gedung	1/VIV;2/IV;3/IV;4/IV;5/IV;6/IV;7/IV	232	unit	15000	3.480.000	APBN, APBD-II								
	Jalan		5.388		m ¹	450	2.424.600	APBN, APBD-II									
	Drainase		3668		m ¹	500	1.834.000	APBN, APBD-II									
	Sarana air minum		469		KK	1000	469.000	APBN, APBD-II									

NO	KELURAHAN	BIDANG	KEGIATAN	LOKASI	VOL	SAT	HARGA SATUAN	TOTAL BIAYA	SUMBER PENDANAAN	RENCANA TAHUN PELAKSANAAN					FO TO LO KASI KE GIATAN	RE NCAN A LE LANG	
										2021	2022	2023	2024	2025			
			Sanitasi		445	KK	1000	445.000	APBN, APBD-II								
			Pengelolaan sampah		851	KK	400	340.400	APBN, APBD-II								
			Proteksi Kebakaran		674	KK	490	330.260	APBN, APBD-II								
			RTLH		244	unit	17500	4.270.000	APBN, APBD-II								
		Pengembangan Ekonomi Lokal	Pelatihan pembuatan kerajinan dari barang bekas	Wonoplumbon	1	ls	5000	5.000	APBD-II								
			Bantuan permodalan		1	ls	5000	5.000	5.000	APBD-II							
			Pelatihan wiraswasta		1	ls	5000	5.000	5.000	APBD-II							
			Bantuan peralatan kerajinan		1	ls	5000	5.000	5.000	APBD-II							

NO	KELURAHAN	BIDANG	KEGIATAN	LOKASI	VOL	SAT	HARGA SATUAN	TOTAL BIAYA	SUMBER PENDANAAN	RENCANA TAHUN PELAKSANAAN					FO TO LO KASI KE GIA TAN	RE NC AN A LE LA NG
										2021	2022	2023	2024	2025		
		Keberlanjutan Lingkungan	Sosialisasi kerawanan bencana	Wonoplumbon	1	ls	5000	5.000	APBD-II							
			Sosialisasi pembatasan pengambilan air tanah		1	ls	5000	5.000	APBD-II							
			Peningkatan RTH		9.000	m ²	350	3.150.000	APBD-II, CSR							
5	Jagalan	Pengembangan Kapasitas	Program sosialisasi permukiman sehat	Jagalan	1	ls	5000	5.000	APBD-II							
			Program sosialisasi lingkungan sehat		1	ls	5000	5.000	APBD-II							
			Program pelatihan kelembagaan		1	ls	5000	5.000	APBD-II							

NO	KELURAHAN	BIDANG	KEGIATAN	LOKASI	VOL	SAT	HARGA SATUAN	TOTAL BIAYA	SUMBER PENDANAAN	RENCANA TAHUN PELAKSANAAN					FO TO LO KASI KE GIA TAN	RE NC AN A LE LA NG	
										2021	2022	2023	2024	2025			
			Program pelatihan lingkungan sehat		1	ls	5000	5.000	APBD-II								
			Monitoring & evaluasi pelaksanaan pembangunan fisik dan penggunaan keuangan		1	ls	15000	15.000	APBN, APBD-I, APBD-II								
		Pengembangan Fisik	Bangunan gedung	3/VII;4/VII	40	unit	15000	600.000	APBN, APBD-II								
			Jalan		350	m ¹	450	157.500	APBN, APBD-II								
			Drainase		550	m ¹	500	275.000	APBN, APBD-II								
			Sarana air minum		3	KK	1000	3.000	APBN, APBD-II								
			Sanitasi		75	KK	1000	75.000	APBN, APBD-II								

NO	KELURAHAN	BIDANG	KEGIATAN	LOKASI	VOL	SAT	HARGA SATUAN	TOTAL BIAYA	SUMBER PENDANAAN	RENCANA TAHUN PELAKSANAAN					FO TO LO KASI KE GIA TAN	RE NC AN A LE LA NG	
										2021	2022	2023	2024	2025			
			Pengelolaan sampah		160	KK	400	64.000	APBN, APBD-II								
			Proteksi Kebakaran		60	KK	490	29.400	APBN, APBD-II								
			RTLH		12	unit	17500	210.000	APBN, APBD-II								
		Pengembangan Ekonomi Lokal	Pelatihan pembuatan kerajinan dari barang bekas	Jagalan	1	ls	5000	5.000	APBD-II								
			Bantuan permodalan		1	ls	5000	5.000	APBD-II								
			Pelatihan wiraswasta		1	ls	5000	5.000	APBD-II								
			Bantuan peralatan kerajinan		1	ls	5000	5.000	APBD-II								

NO	KELURAHAN	BIDANG	KEGIATAN	LOKASI	VOL	SAT	HARGA SATUAN	TOTAL BIAYA	SUMBER PENDANAAN	RENCANA TAHUN PELAKSANAAN					FO TO LO KASI KE GIA TAN	RE NC AN A LE LA NG
										2021	2022	2023	2024	2025		
		Keberlanjutan Lingkungan	Sosialisasi kerawanan bencana	Jagalan	1	ls	5000	5.000	APBD-II							
			Sosialisasi pembatasan pengambilan air tanah		1	ls	5000	5.000	APBD-II							
			Peningkatan RTH		9.000	m ²	350	3.150.000	APBD-II, CSR							
6	Kauman	Pengembangan Kapasitas	Program sosialisasi permukiman sehat	Kauman	1	ls	5000	5.000	APBD-II							
			Program sosialisasi lingkungan sehat		1	ls	5000	5.000	APBD-II							
			Program pelatihan kelembagaan		1	ls	5000	5.000	APBD-II							

NO	KELURAHAN	BIDANG	KEGIATAN	LOKASI	VOL	SAT	HARGA SATUAN	TOTAL BIAYA	SUMBER PENDANAAN	RENCANA TAHUN PELAKSANAAN					FO TO LO KASI KE GIA TAN	RE NC AN A LE LA NG		
										2021	2022	2023	2024	2025				
			Program pelatihan lingkungan sehat		1	ls	5000	5.000	APBD-II									
			Monitoring & evaluasi pelaksanaan pembangunan fisik dan penggunaan keuangan		1	ls	15000	15.000	APBN, APBD-I, APBD-II									
		Pengembangan Fisik	Bangunan gedung	1/IV;2/V;4/IV; 2/IV;3/IV	128	unit	15000	1.920.000	APBN, APBD-II									
			Jalan		1.475	m ¹	450	663.750	APBN, APBD-II									
			Drainase		2660	m ¹	500	1.330.000	APBN, APBD-II									
			Sarana air minum		6	KK	1000	6.000	APBN, APBD-II									

NO	KELURAHAN	BIDANG	KEGIATAN	LOKASI	VOL	SAT	HARGA SATUAN	TOTAL BIAYA	SUMBER PENDANAAN	RENCANA TAHUN PELAKSANAAN					FO TO LO KASI KE GIATAN	RE NCAN A LE LANG	
										2021	2022	2023	2024	2025			
			Sanitasi		376	KK	1000	376.000	APBN, APBD-II								
			Pengelolaan sampah		334	KK	400	133.600	APBN, APBD-II								
			Proteksi Kebakaran		207	KK	490	101.430	APBN, APBD-II								
			RTLH		42	unit	17500	735.000	APBN, APBD-II								
		Pengembangan Ekonomi Lokal	Pelatihan pembuatan kerajinan dari barang bekas	Kauman	1	ls	5000	5.000	APBD-II								
			Bantuan permodalan		1	ls	5000	5.000	5.000	APBD-II							
			Pelatihan wiraswasta		1	ls	5000	5.000	5.000	APBD-II							
			Bantuan peralatan kerajinan		1	ls	5000	5.000	5.000	APBD-II							

NO	KELURAHAN	BIDANG	KEGIATAN	LOKASI	VOL	SAT	HARGA SATUAN	TOTAL BIAYA	SUMBER PENDANAAN	RENCANA TAHUN PELAKSANAAN					FO TO LO KASI KE GIA TAN	RE NC AN A LE LA NG
										2021	2022	2023	2024	2025		
		Keberlanjutan Lingkungan	Sosialisasi kerawanan bencana	Kauman	1	ls	5000	5.000	APBD-II							
			Sosialisasi pembatasan pengambilan air tanah		1	ls	5000	5.000	APBD-II							
			Peningkatan RTH		9.000	m ²	350	3.150.000	APBD-II, CSR							
7	Plalangan	Pengembangan Kapasitas	Program sosialisasi permukiman sehat	Plalangan	1	ls	5000	5.000	APBD-II							
			Program sosialisasi lingkungan sehat		1	ls	5000	5.000	APBD-II							
			Program pelatihan kelembagaan		1	ls	5000	5.000	APBD-II							

NO	KELURAHAN	BIDANG	KEGIATAN	LOKASI	VOL	SAT	HARGA SATUAN	TOTAL BIAYA	SUMBER PENDANAAN	RENCANA TAHUN PELAKSANAAN					FO TO LO KASI KE GIA TAN	RE NC AN A LE LA NG		
										2021	2022	2023	2024	2025				
			Program pelatihan lingkungan sehat		1	ls	5000	5.000	APBD-II									
			Monitoring & evaluasi pelaksanaan pembangunan fisik dan penggunaan keuangan		1	ls	15000	15.000	APBN, APBD-I, APBD-II									
		Pengembangan Fisik	Bangunan gedung	1/VI;2/VI	16	unit	15000	240.000	APBN, APBD-II									
			Jalan		1.850	m ¹	450	832.500	APBN, APBD-II									
			Drainase		4620	m ¹	500	2.310.000	APBN, APBD-II									
			Sarana air minum		96	KK	1000	96.000	APBN, APBD-II									
			Sanitasi		2	KK	1000	2.000	APBN, APBD-II									

NO	KELURAHAN	BIDANG	KEGIATAN	LOKASI	VOL	SAT	HARGA SATUAN	TOTAL BIAYA	SUMBER PENDANAAN	RENCANA TAHUN PELAKSANAAN					FO TO LO KASI KE GIA TAN	RE NC AN A LE LA NG	
										2021	2022	2023	2024	2025			
			Pengelolaan sampah		192	KK	400	76.800	APBN, APBD-II								
			Proteksi Kebakaran		160	KK	490	78.400	APBN, APBD-II								
			RTLH		26	unit	17500	455.000	APBN, APBD-II								
		Pengembangan Ekonomi Lokal	Pelatihan pembuatan kerajinan dari barang bekas	Plalangan	1	ls	5000	5.000	APBD-II								
			Bantuan permodalan		1	ls	5000	5.000	APBD-II								
			Pelatihan wiraswasta		1	ls	5000	5.000	APBD-II								
			Bantuan peralatan kerajinan		1	ls	5000	5.000	APBD-II								

NO	KELURAHAN	BIDANG	KEGIATAN	LOKASI	VOL	SAT	HARGA SATUAN	TOTAL BIAYA	SUMBER PENDANAAN	RENCANA TAHUN PELAKSANAAN					FO TO LO KASI KE GIA TAN	RE NC AN A LE LA NG
										2021	2022	2023	2024	2025		
		Keberlanjutan Lingkungan	Sosialisasi kerawanan bencana	Plalangan	1	ls	5000	5.000	APBD-II							
			Sosialisasi pembatasan pengambilan air tanah		1	ls	5000	5.000	APBD-II							
			Peningkatan RTH		9.000	m ²	350	3.150.000	APBD-II, CSR							
8	Wonosari	Pengembangan Kapasitas	Program sosialisasi permukiman sehat	Wonosari	1	ls	5000	5.000	APBD-II							
			Program sosialisasi lingkungan sehat		1	ls	5000	5.000	APBD-II							
			Program pelatihan kelembagaan		1	ls	5000	5.000	APBD-II							

NO	KELURAHAN	BIDANG	KEGIATAN	LOKASI	VOL	SAT	HARGA SATUAN	TOTAL BIAYA	SUMBER PENDANAAN	RENCANA TAHUN PELAKSANAAN					FO TO LO KA SI KE GIA TAN	RE NC AN A LE LA NG	
										2021	2022	2023	2024	2025			
			Program pelatihan lingkungan sehat		1	ls	5000	5.000	APBD-II								
			Monitoring & evaluasi pelaksanaan pembangunan fisik dan penggunaan keuangan		1	ls	15000	15.000	APBN, APBD-I, APBD-II								
		Pengembangan Fisik	Bangunan gedung	1/VII;2/VII;5/VII;6/VII;7/III;7/VII;8/III;9/II I	308	unit	15000	4.620.000	APBN, APBD-II								
	Jalan		3420		m ¹	450	1.539.000	APBN, APBD-II									
	Drainase		1240		m ¹	500	620.000	APBN, APBD-II									
	Sarana air minum		276		KK	1000	276.000	APBN, APBD-II									

NO	KELURAHAN	BIDANG	KEGIATAN	LOKASI	VOL	SAT	HARGA SATUAN	TOTAL BIAYA	SUMBER PENDANAAN	RENCANA TAHUN PELAKSANAAN					FO TO LO KASI KE GIA TAN	RE NC AN A LE LA NG		
										2021	2022	2023	2024	2025				
			Sanitasi		81	KK	1000	81.000	APBN, APBD-II									
			Pengelolaan sampah		421	KK	400	168.400	APBN, APBD-II									
			Proteksi Kebakaran		925	KK	490	453.250	APBN, APBD-II									
			RTLH		78	unit	17500	1.365.000	APBN, APBD-II									
		Pengembangan Ekonomi Lokal	Pelatihan pembuatan kerajinan dari barang bekas	Wonosari	1	ls	5000	5.000	APBD-II									
			Bantuan permodalan		1	ls	5000	5.000	5.000	APBD-II								
			Pelatihan wiraswasta		1	ls	5000	5.000	5.000	APBD-II								
			Bantuan peralatan kerajinan		1	ls	5000	5.000	5.000	APBD-II								

NO	KELURAHAN	BIDANG	KEGIATAN	LOKASI	VOL	SAT	HARGA SATUAN	TOTAL BIAYA	SUMBER PENDANAAN	RENCANA TAHUN PELAKSANAAN					FO TO LO KA SI KE GIA TAN	RE NC AN A LE LA NG
										2021	2022	2023	2024	2025		
		Keberlanjutan Lingkungan	Sosialisasi kerawanan bencana	Wonosari	1	ls	5000	5.000	APBD-II							
			Sosialisasi pembatasan pengambilan air tanah		1	ls	5000	5.000	APBD-II							
			Peningkatan RTH		9.000	m ²	350	3.150.000	APBD-II, CSR							
9	Meteseh	Pengembangan Kapasitas	Program sosialisasi permukiman sehat	Meteseh	1	ls	5000	5.000	APBD-II							
			Program sosialisasi lingkungan sehat		1	ls	5000	5.000	APBD-II							
			Program pelatihan kelembagaan		1	ls	5000	5.000	APBD-II							

NO	KELURAHAN	BIDANG	KEGIATAN	LOKASI	VOL	SAT	HARGA SATUAN	TOTAL BIAYA	SUMBER PENDANAAN	RENCANA TAHUN PELAKSANAAN					FO TO LO KA SI KE GIA TAN	RE NC AN A LE LA NG		
										2021	2022	2023	2024	2025				
			Program pelatihan lingkungan sehat		1	ls	5000	5.000	APBD-II									
			Monitoring & evaluasi pelaksanaan pembangunan fisik dan penggunaan keuangan		1	ls	15000	15.000	APBN, APBD-I, APBD-II									
		Pengembangan Fisik	Bangunan gedung	1/IV;2/IV	123	unit	15000	1.845.000	APBN, APBD-II									
			Jalan		2.367	m ¹	450	1.065.150	APBN, APBD-II									
			Drainase		3811	m ¹	500	1.905.500	APBN, APBD-II									
			Sarana air minum		221	KK	1000	221.000	APBN, APBD-II									

NO	KELURAHAN	BIDANG	KEGIATAN	LOKASI	VOL	SAT	HARGA SATUAN	TOTAL BIAYA	SUMBER PENDANAAN	RENCANA TAHUN PELAKSANAAN					FO TO LO KASI KE GIA TAN	RE NC AN A LE LA NG	
										2021	2022	2023	2024	2025			
			Sanitasi		1	KK	1000	1.000	APBN, APBD-II								
			Pengelolaan sampah		264	KK	400	105.600	APBN, APBD-II								
			Proteksi Kebakaran		188	KK	490	92.120	APBN, APBD-II								
			RTLH		8	unit	17500	140.000	APBN, APBD-II								
		Pengembangan Ekonomi Lokal	Pelatihan pembuatan kerajinan dari barang bekas	Meteseh	1	ls	5000	5.000	APBD-II								
			Bantuan permodalan		1	ls	5000	5.000	APBD-II								
			Pelatihan wiraswasta		1	ls	5000	5.000	APBD-II								
			Bantuan peralatan kerajinan		1	ls	5000	5.000	APBD-II								

NO	KELURAHAN	BIDANG	KEGIATAN	LOKASI	VOL	SAT	HARGA SATUAN	TOTAL BIAYA	SUMBER PENDANAAN	RENCANA TAHUN PELAKSANAAN					FO TO LO KASI KE GIA TAN	RE NC AN A LE LA NG
										2021	2022	2023	2024	2025		
		Keberlanjutan Lingkungan	Sosialisasi kerawanan bencana	Meteseh	1	ls	5000	5.000	APBD-II							
			Sosialisasi pembatasan pengambilan air tanah		1	ls	5000	5.000	APBD-II							
			Peningkatan RTH		9.000	m ²	350	3.150.000	APBD-II, CSR							
10	Tanjung Mas	Pengembangan Kapasitas	Program sosialisasi permukiman sehat	Tanjung Mas	1	ls	5000	5.000	APBD-II							
			Program sosialisasi lingkungan sehat		1	ls	5000	5.000	APBD-II							
			Program pelatihan kelembagaan		1	ls	5000	5.000	APBD-II							

NO	KELURAHAN	BIDANG	KEGIATAN	LOKASI	VOL	SAT	HARGA SATUAN	TOTAL BIAYA	SUMBER PENDANAAN	RENCANA TAHUN PELAKSANAAN					FO TO LO KA SI KE GIA TAN	RE NC AN A LE LA NG	
										2021	2022	2023	2024	2025			
			Program pelatihan lingkungan sehat		1	ls	5000	5.000	APBD-II								
			Monitoring & evaluasi pelaksanaan pembangunan fisik dan penggunaan keuangan		1	ls	15000	15.000	APBN, APBD-I, APBD-II								
		Pengembangan Fisik	Bangunan gedung	3/II;3/IV;7/VI;1/XIII;1/XV;3/XIII;3/XIV;3/XV;4/VIII;4/XI	480	unit	15000	7.200.000	APBN, APBD-II								
			Jalan	II;4/XIV;4/XV;5/XII;5/XIII;5/XIV;6/XII;6/XI	4.992	m ¹	450	2.246.400	APBN, APBD-II								
			Drainase	V;7/VIII;7/XII;7/XV;8/II;8/IV;8/VI;8/XII;9/	4956	m ¹	500	2.478.000	APBN, APBD-II								
			Sarana air minum		288	KK	1000	288.000	APBN, APBD-II								

NO	KELURAHAN	BIDANG	KEGIATAN	LOKASI	VOL	SAT	HARGA SATUAN	TOTAL BIAYA	SUMBER PENDANAAN	RENCANA TAHUN PELAKSANAAN					FO TO LO KA SI KE GIA TAN	RE NC AN A LE LA NG	
										2021	2022	2023	2024	2025			
			Sanitasi	XIV;9/XV;10/ XIV	948	KK	1000	948.00 0	APBN, APBD-II								
			Pengelolaan sampah		141 9	KK	400	567.60 0	APBN, APBD-II								
			Proteksi Kebakaran		262 7	KK	490	1.287. 230	APBN, APBD-II								
			RTLH		493	unit	17500	8.627. 500	APBN, APBD-II								
		Pengembangan Ekonomi Lokal	Pelatihan pembuatan kerajinan dari barang bekas	Tanjung Mas	1	ls	5000	5.000	APBD-II								
			Bantuan permodalan		1	ls	5000	5.000	5.000	APBD-II							
			Pelatihan wiraswasta		1	ls	5000	5.000	5.000	APBD-II							
			Bantuan peralatan kerajinan		1	ls	5000	5.000	5.000	APBD-II							

NO	KELURAHAN	BIDANG	KEGIATAN	LOKASI	VOL	SAT	HARGA SATUAN	TOTAL BIAYA	SUMBER PENDANAAN	RENCANA TAHUN PELAKSANAAN					FO TO LO KA SI KE GIA TAN	RE NC AN A LE LA NG
										2021	2022	2023	2024	2025		
		Keberlanjutan Lingkungan	Sosialisasi bahaya land subsidence	Tanjung Mas	1	ls	5000	5.000	APBD-II							
			Sosialisasi kerawanan bencana		1	ls	5000	5.000	APBD-II							
			Sosialisasi pembatasan pengambilan air tanah		1	ls	5000	5.000	APBD-II							
			Peningkatan RTH		9.000	m ²	350	3.150.000	APBD-II, CSR							
11	Kaligawe	Pengembangan Kapasitas	Program sosialisasi permukiman sehat	Kaligawe	1	ls	5000	5.000	APBD-II							
			Program sosialisasi lingkungan sehat		1	ls	5000	5.000	APBD-II							

NO	KELURAHAN	BIDANG	KEGIATAN	LOKASI	VOL	SAT	HARGA SATUAN	TOTAL BIAYA	SUMBER PENDANAAN	RENCANA TAHUN PELAKSANAAN					FO TO LO KA SI KE GIA TAN	RE NC AN A LE LA NG	
										2021	2022	2023	2024	2025			
			Program pelatihan kelembagaan		1	ls	5000	5.000	APBD-II								
			Program pelatihan lingkungan sehat		1	ls	5000	5.000	APBD-II								
			Monitoring & evaluasi pelaksanaan pembangunan fisik dan penggunaan keuangan		1	ls	15000	15.000	APBN, APBD-I, APBD-II								
		Pengembangan Fisik	Bangunan gedung	1/III;1/IV;1/V;1/VI;2/III;2/V;2/VI;3/VI;4/II;4/V;4/VI;5/V;6/V;7/III;8/III	180	unit	15000	2.700.000	APBN, APBD-II								
	Jalan		615		m ¹	450	276.750	APBN, APBD-II									
	Drainase		2657		m ¹	500	1.328.500	APBN, APBD-II									

NO	KELURAHAN	BIDANG	KEGIATAN	LOKASI	VOL	SAT	HARGA SATUAN	TOTAL BIAYA	SUMBER PENDANAAN	RENCANA TAHUN PELAKSANAAN					FO TO LO KASI KE GIA TAN	RE NC AN A LE LA NG	
										2021	2022	2023	2024	2025			
			Sarana air minum		64	KK	1000	64.000	APBN, APBD-II								
			Sanitasi		24	KK	1000	24.000	APBN, APBD-II								
			Pengelolaan sampah		346	KK	400	138.400	APBN, APBD-II								
			Proteksi Kebakaran		590	KK	490	289.100	APBN, APBD-II								
			RTLH		78	unit	17500	1.365.000	APBN, APBD-II								
		Pengembangan Ekonomi Lokal	Pelatihan pembuatan kerajinan dari barang bekas	Kaligawe	1	ls	5000	5.000	APBD-II								
			Bantuan permodalan		1	ls	5000	5.000	5.000	APBD-II							
			Pelatihan wiraswasta		1	ls	5000	5.000	5.000	APBD-II							

NO	KELURAHAN	BIDANG	KEGIATAN	LOKASI	VOL	SAT	HARGA SATUAN	TOTAL BIAYA	SUMBER PENDANAAN	RENCANA TAHUN PELAKSANAAN					FO TO LO KASI KE GIA TAN	RE NC AN A LE LA NG	
										2021	2022	2023	2024	2025			
			Bantuan peralatan kerajinan		1	ls	5000	5.000	APBD-II								
		Keberlanjutan Lingkungan	Sosialisasi bahaya land subsidence	Kaligawe	1	ls	5000	5.000	APBD-II								
			Sosialisasi kerawanan bencana		1	ls	5000	5.000	APBD-II								
			Sosialisasi pembatasan pengambilan air tanah		1	ls	5000	5.000	APBD-II								
			Peningkatan RTH		9.000	m ²	350	3.150.000	APBD-II, CSR								
12	Karangroto	Pengembangan Kapasitas	Program sosialisasi permukiman sehat	Karangroto	1	ls	5000	5.000	APBD-II								
			Program sosialisasi		1	ls	5000	5.000	APBD-II								

NO	KELURAHAN	BIDANG	KEGIATAN	LOKASI	VOL	SAT	HARGA SATUAN	TOTAL BIAYA	SUMBER PENDANAAN	RENCANA TAHUN PELAKSANAAN					FO TO LO KASI KE GIATAN	RE NCAN A LE LANG
										2021	2022	2023	2024	2025		
			lingkungan sehat													
			Program pelatihan kelembagaan		1	ls	5000	5.000	APBD-II							
			Program pelatihan lingkungan sehat		1	ls	5000	5.000	APBD-II							
			Monitoring & evaluasi pelaksanaan pembangunan fisik dan penggunaan keuangan		1	ls	15000	15.000	APBN, APBD-I, APBD-II							
		Pengembangan Fisik	Bangunan gedung	2/VIII;6/VIII;8/VIII	20	unit	15000	300.000	APBN, APBD-II							
			Jalan		300	m ¹	450	135.000	APBN, APBD-II							

NO	KELURAHAN	BIDANG	KEGIATAN	LOKASI	VOL	SAT	HARGA SATUAN	TOTAL BIAYA	SUMBER PENDANAAN	RENCANA TAHUN PELAKSANAAN					FO TO LO KASI KE GIA TAN	RE NC AN A LE LA NG
										2021	2022	2023	2024	2025		
			Drainase		510	m ¹	500	255.000	APBN, APBD-II							
			Sarana air minum		0	KK	#DIV/0!	0	APBN, APBD-II							
			Sanitasi		0	KK	#DIV/0!	0	APBN, APBD-II							
			Pengelolaan sampah		160	KK	400	64.000	APBN, APBD-II							
			Proteksi Kebakaran		160	KK	490	78.400	APBN, APBD-II							
			RTLH		35	unit	17500	612.500	APBN, APBD-II							
		Pengembangan Ekonomi Lokal	Pelatihan pembuatan kerajinan dari barang bekas	Karangroto	1	ls	5000	5.000	APBD-II							
			Bantuan permodalan		1	ls	5000	5.000	APBD-II							

NO	KELURAHAN	BIDANG	KEGIATAN	LOKASI	VOL	SAT	HARGA SATUAN	TOTAL BIAYA	SUMBER PENDANAAN	RENCANA TAHUN PELAKSANAAN					FO TO LO KASI KE GIA TAN	RE NC AN A LE LA NG
										2021	2022	2023	2024	2025		
			Pelatihan wiraswasta		1	ls	5000	5.000	APBD-II							
			Bantuan peralatan kerajinan		1	ls	5000	5.000	APBD-II							
			Sosialisasi kerawanan bencana		1	ls	5000	5.000	APBD-II							
			Sosialisasi pembatasan pengambilan air tanah		1	ls	5000	5.000	APBD-II							
			Peningkatan RTH		9.000	m ²	350	3.150.000	APBD-II, CSR							
13	Kudu	Pengembangan Kapasitas	Program sosialisasi permukiman sehat	Kudu	1	ls	5000	5.000	APBD-II							
			Program sosialisasi		1	ls	5000	5.000	APBD-II							

NO	KELURAHAN	BIDANG	KEGIATAN	LOKASI	VOL	SAT	HARGA SATUAN	TOTAL BIAYA	SUMBER PENDANAAN	RENCANA TAHUN PELAKSANAAN					FO TO LO KASI KE GIA TAN	RE NC AN A LE LA NG
										2021	2022	2023	2024	2025		
			lingkungan sehat													
			Program pelatihan kelembagaan		1	ls	5000	5.000	APBD-II							
			Program pelatihan lingkungan sehat		1	ls	5000	5.000	APBD-II							
			Monitoring & evaluasi pelaksanaan pembangunan fisik dan penggunaan keuangan		1	ls	15000	15.000	APBN, APBD-I, APBD-II							
		Pengembangan Fisik	Bangunan gedung	6/VII;7/VII;10/VII	26	unit	15000	390.000	APBN, APBD-II							
			Jalan		300	m ¹	450	135.000	APBN, APBD-II							

NO	KELURAHAN	BIDANG	KEGIATAN	LOKASI	VOL	SAT	HARGA SATUAN	TOTAL BIAYA	SUMBER PENDANAAN	RENCANA TAHUN PELAKSANAAN					FO TO LO KASI KE GIA TAN	RE NC AN A LE LA NG
										2021	2022	2023	2024	2025		
			Drainase		600	m ¹	500	300.000	APBN, APBD-II							
			Sarana air minum		2	KK	1000	2.000	APBN, APBD-II							
			Sanitasi		31	KK	1000	31.000	APBN, APBD-II							
			Pengelolaan sampah		60	KK	400	24.000	APBN, APBD-II							
			Proteksi Kebakaran		26	KK	490	12.740	APBN, APBD-II							
			RTLH		17	unit	17500	297.500	APBN, APBD-II							
		Pengembangan Ekonomi Lokal	Pelatihan pembuatan kerajinan dari barang bekas	Kudu	1	ls	5000	5.000	APBD-II							
			Bantuan permodalan		1	ls	5000	5.000	APBD-II							

NO	KELURAHAN	BIDANG	KEGIATAN	LOKASI	VOL	SAT	HARGA SATUAN	TOTAL BIAYA	SUMBER PENDANAAN	RENCANA TAHUN PELAKSANAAN					FO TO LO KASI KE GIA TAN	RE NC AN A LE LA NG
										2021	2022	2023	2024	2025		
			Pelatihan wiraswasta		1	ls	5000	5.000	APBD-II							
			Bantuan peralatan kerajinan		1	ls	5000	5.000	APBD-II							
		Keberlanjutan Lingkungan	Sosialisasi kerawanan bencana	Kudu	1	ls	5000	5.000	APBD-II							
			Sosialisasi pembatasan pengambilan air tanah		1	ls	5000	5.000	APBD-II							
			Peningkatan RTH		9.000	m ²	350	3.150.000	APBD-II, CSR							
14	Muktiharjo Kidul	Pengembangan Kapasitas	Program sosialisasi permukiman sehat	Muktiharjo Kidul	1	ls	5000	5.000	APBD-II							
			Program sosialisasi		1	ls	5000	5.000	APBD-II							

NO	KELURAHAN	BIDANG	KEGIATAN	LOKASI	VOL	SAT	HARGA SATUAN	TOTAL BIAYA	SUMBER PENDANAAN	RENCANA TAHUN PELAKSANAAN					FO TO LO KA SI KE GIA TAN	RE NC AN A LE LA NG
										2021	2022	2023	2024	2025		
			lingkungan sehat													
			Program pelatihan kelembagaan		1	ls	5000	5.000	APBD-II							
			Program pelatihan lingkungan sehat		1	ls	5000	5.000	APBD-II							
			Monitoring & evaluasi pelaksanaan pembangunan fisik dan penggunaan keuangan		1	ls	15000	15.000	APBN, APBD-I, APBD-II							
		Pengembangan Fisik	Bangunan gedung	1/XII;2/X;2/XI;2/23;3/VIII;3/IX;3/XII;4/IX;4/X;4/XII;5/X;5/XII;6/IX;6	592	unit	15000	8.880.000	APBN, APBD-II							
			Jalan		3.008	m ¹	450	1.353.600	APBN, APBD-II							

NO	KELURAHAN	BIDANG	KEGIATAN	LOKASI	VOL	SAT	HARGA SATUAN	TOTAL BIAYA	SUMBER PENDANAAN	RENCANA TAHUN PELAKSANAAN					FO TO LO KA SI KE GIA TAN	RE NC AN A LE LA NG	
										2021	2022	2023	2024	2025			
			Drainase	/XI;6/XII;8/VI II	3800	m ¹	500	1.900.000	APBN, APBD-II								
			Sarana air minum		227	KK	1000	227.000	APBN, APBD-II								
			Sanitasi		357	KK	1000	357.000	APBN, APBD-II								
			Pengelolaan sampah		1069	KK	400	427.600	APBN, APBD-II								
			Proteksi Kebakaran		783	KK	490	383.670	APBN, APBD-II								
			RTLH		189	unit	17500	3.307.500	APBN, APBD-II								
		Pengembangan Ekonomi Lokal	Pelatihan pembuatan kerajinan dari barang bekas	Muktiharjo Kidul	1	ls	5000	5.000	APBD-II								
			Bantuan permodalan		1	ls	5000	5.000	APBD-II								

NO	KELURAHAN	BIDANG	KEGIATAN	LOKASI	VOL	SAT	HARGA SATUAN	TOTAL BIAYA	SUMBER PENDANAAN	RENCANA TAHUN PELAKSANAAN					FO TO LO KASI KE GIA TAN	RE NC AN A LE LA NG
										2021	2022	2023	2024	2025		
			Pelatihan wiraswasta		1	ls	5000	5.000	APBD-II							
			Bantuan peralatan kerajinan		1	ls	5000	5.000	APBD-II							
			Sosialisasi kerawanan bencana		1	ls	5000	5.000	APBD-II							
			Sosialisasi pembatasan pengambilan air tanah		1	ls	5000	5.000	APBD-II							
			Peningkatan RTH		9.000	m ²	350	3.150.000	APBD-II, CSR							
15	Mangkang Wetan	Pengembangan Kapasitas	Program sosialisasi permukiman sehat	Mangkang Wetan	1	ls	5000	5.000	APBD-II							
			Program sosialisasi		1	ls	5000	5.000	APBD-II							

NO	KELURAHAN	BIDANG	KEGIATAN	LOKASI	VOL	SAT	HARGA SATUAN	TOTAL BIAYA	SUMBER PENDANAAN	RENCANA TAHUN PELAKSANAAN					FO TO LO KASI KE GIA TAN	RE NC AN A LE LA NG
										2021	2022	2023	2024	2025		
			lingkungan sehat													
			Program pelatihan kelembagaan		1	ls	5000	5.000	APBD-II							
			Program pelatihan lingkungan sehat		1	ls	5000	5.000	APBD-II							
			Monitoring & evaluasi pelaksanaan pembangunan fisik dan penggunaan keuangan		1	ls	15000	15.000	APBN, APBD-I, APBD-II							
		Pengembangan Fisik	Bangunan gedung	4/V;4/VI;5/V; 5/VI;6/VI	51	unit	15000	765.000	APBN, APBD-II							
			Jalan		425	m ¹	450	191.250	APBN, APBD-II							

NO	KELURAHAN	BIDANG	KEGIATAN	LOKASI	VOL	SAT	HARGA SATUAN	TOTAL BIAYA	SUMBER PENDANAAN	RENCANA TAHUN PELAKSANAAN					FO TO LO KASI KE GIA TAN	RE NC AN A LE LA NG
										2021	2022	2023	2024	2025		
			Drainase		1435	m ¹	500	717.500	APBN, APBD-II							
			Sarana air minum		173	KK	1000	173.000	APBN, APBD-II							
			Sanitasi		114	KK	1000	114.000	APBN, APBD-II							
			Pengelolaan sampah		1108	KK	400	443.200	APBN, APBD-II							
			Proteksi Kebakaran		459	KK	490	224.910	APBN, APBD-II							
			RTLH		70	unit	17500	1.225.000	APBN, APBD-II							
		Pengembangan Ekonomi Lokal	Pelatihan pembuatan kerajinan dari barang bekas	Mangkang Wetan	1	ls	5000	5.000	APBD-II							
			Bantuan permodalan		1	ls	5000	5.000	APBD-II							

NO	KELURAHAN	BIDANG	KEGIATAN	LOKASI	VOL	SAT	HARGA SATUAN	TOTAL BIAYA	SUMBER PENDANAAN	RENCANA TAHUN PELAKSANAAN					FO TO LO KASI KE GIA TAN	RE NC AN A LE LA NG
										2021	2022	2023	2024	2025		
			Pelatihan wiraswasta		1	ls	5000	5.000	APBD-II							
			Bantuan peralatan kerajinan		1	ls	5000	5.000	APBD-II							
		Keberlanjutan Lingkungan	Sosialisasi kerawanan bencana	Mangkang Wetan	1	ls	5000	5.000	APBD-II							
			Sosialisasi pembatasan pengambilan air tanah		1	ls	5000	5.000	APBD-II							
			Peningkatan RTH		9.000	m ²	350	3.150.000	APBD-II, CSR							
16	Tambakrejo	Pengembangan Kapasitas	Program sosialisasi permukiman sehat	Tambakrejo	1	ls	5000	5.000	APBD-II							
			Program sosialisasi		1	ls	5000	5.000	APBD-II							

NO	KELURAHAN	BIDANG	KEGIATAN	LOKASI	VOL	SAT	HARGA SATUAN	TOTAL BIAYA	SUMBER PENDANAAN	RENCANA TAHUN PELAKSANAAN					FO TO LO KA SI KE GIA TAN	RE NC AN A LE LA NG
										2021	2022	2023	2024	2025		
			lingkungan sehat													
			Program pelatihan kelembagaan		1	ls	5000	5.000	APBD-II							
			Program pelatihan lingkungan sehat		1	ls	5000	5.000	APBD-II							
			Monitoring & evaluasi pelaksanaan pembangunan fisik dan penggunaan keuangan		1	ls	15000	15.000	APBN, APBD-I, APBD-II							
		Pengembangan Fisik	Bangunan gedung	1/VII;2/II;2/VI I;3/II;3/VII;4/VII;5/II;5/VII; 6/VII;7/VII	391	unit	15000	5.865.000	APBN, APBD-II							
			Jalan		650	m ¹	450	292.500	APBN, APBD-II							

NO	KELURAHAN	BIDANG	KEGIATAN	LOKASI	VOL	SAT	HARGA SATUAN	TOTAL BIAYA	SUMBER PENDANAAN	RENCANA TAHUN PELAKSANAAN					FO TO LO KASI KE GIA TAN	RE NC AN A LE LA NG
										2021	2022	2023	2024	2025		
			Drainase		2374	m ¹	500	1.187.000	APBN, APBD-II							
			Sarana air minum		46	KK	1000	46.000	APBN, APBD-II							
			Sanitasi		120	KK	1000	120.000	APBN, APBD-II							
			Pengelolaan sampah		216	KK	400	86.400	APBN, APBD-II							
			Proteksi Kebakaran		724	KK	490	354.760	APBN, APBD-II							
			RTLH		104	unit	17500	1.820.000	APBN, APBD-II							
		Pengembangan Ekonomi Lokal	Pelatihan pembuatan kerajinan dari barang bekas	Tambakrejo	1	ls	5000	5.000	APBD-II							
			Bantuan permodalan		1	ls	5000	5.000	APBD-II							

NO	KELURAHAN	BIDANG	KEGIATAN	LOKASI	VOL	SAT	HARGA SATUAN	TOTAL BIAYA	SUMBER PENDANAAN	RENCANA TAHUN PELAKSANAAN					FO TO LO KASI KE GIA TAN	RE NC AN A LE LA NG
										2021	2022	2023	2024	2025		
			Pelatihan wiraswasta		1	ls	5000	5.000	APBD-II							
			Bantuan peralatan kerajinan		1	ls	5000	5.000	APBD-II							
		Keberlanjutan Lingkungan	Sosialisasi bahaya land subsidence	Tambakrejo	1	ls	5000	5.000	APBD-II							
			Sosialisasi kerawanan bencana		1	ls	5000	5.000	APBD-II							
			Sosialisasi pembatasan pengambilan air tanah		1	ls	5000	5.000	APBD-II							
			Peningkatan RTH		9.000	m ²	350	3.150.000	APBD-II, CSR							
		17	Purwosari, Semarang Utara	Pengembangan Kapasitas	Program sosialisasi permukiman sehat	Purwosari, Semarang Utara	1	ls	5000	5.000	APBD-II					

NO	KELURAHAN	BIDANG	KEGIATAN	LOKASI	VOL	SAT	HARGA SATUAN	TOTAL BIAYA	SUMBER PENDANAAN	RENCANA TAHUN PELAKSANAAN					FO TO LO KASI KE GIA TAN	RE NC AN A LE LA NG
										2021	2022	2023	2024	2025		
			Program sosialisasi lingkungan sehat		1	ls	5000	5.000	APBD-II							
			Program pelatihan kelembagaan		1	ls	5000	5.000	APBD-II							
			Program pelatihan lingkungan sehat		1	ls	5000	5.000	APBD-II							
			Monitoring & evaluasi pelaksanaan pembangunan fisik dan penggunaan keuangan		1	ls	15000	15.000	APBN, APBD-I, APBD-II							
		Pengembangan Fisik	Bangunan gedung	1/III;2/II;3/III;7/III;9/II;9/III	88	unit	15000	1.320.000	APBN, APBD-II							

NO	KELURAHAN	BIDANG	KEGIATAN	LOKASI	VOL	SAT	HARGA SATUAN	TOTAL BIAYA	SUMBER PENDANAAN	RENCANA TAHUN PELAKSANAAN					FO TO LO KASI KE GIA TAN	RE NC AN A LE LA NG
										2021	2022	2023	2024	2025		
			Jalan		369	m ¹	450	166.050	APBN, APBD-II							
			Drainase		470	m ¹	500	235.000	APBN, APBD-II							
			Sarana air minum		31	KK	1000	31.000	APBN, APBD-II							
			Sanitasi		139	KK	1000	139.000	APBN, APBD-II							
			Pengelolaan sampah		146	KK	400	58.400	APBN, APBD-II							
			Proteksi Kebakaran		188	KK	490	92.120	APBN, APBD-II							
			RTLH		43	unit	17500	752.500	APBN, APBD-II							
		Pengembangan Ekonomi Lokal	Pelatihan pembuatan kerajinan dari barang bekas	Purwosari, Semarang Utara	1	ls	5000	5.000	APBD-II							

NO	KELURAHAN	BIDANG	KEGIATAN	LOKASI	VOL	SAT	HARGA SATUAN	TOTAL BIAYA	SUMBER PENDANAAN	RENCANA TAHUN PELAKSANAAN					FO TO LO KASI KE GIA TAN	RE NC AN A LE LA NG	
										2021	2022	2023	2024	2025			
			Bantuan permodalan		1	ls	5000	5.000	APBD-II								
			Pelatihan wiraswasta		1	ls	5000	5.000	APBD-II								
			Bantuan peralatan kerajinan		1	ls	5000	5.000	APBD-II								
		Keberlanjutan Lingkungan	Sosialisasi bahaya land subsidence	Purwosari, Semarang Utara	1	ls	5000	5.000	APBD-II								
			Sosialisasi kerawanan bencana		1	ls	5000	5.000	APBD-II								
			Sosialisasi pembatasan pengambilan air tanah		1	ls	5000	5.000	APBD-II								
			Peningkatan RTH		9.000	m ²	350	3.150.000	APBD-II, CSR								
18	Trimulyo		Program sosialisasi	Trimulyo	1	ls	5000	5.000	APBD-II								

NO	KELURAHAN	BIDANG	KEGIATAN	LOKASI	VOL	SAT	HARGA SATUAN	TOTAL BIAYA	SUMBER PENDANAAN	RENCANA TAHUN PELAKSANAAN					FO TO LO KA SI KE GIA TAN	RE NC AN A LE LA NG
										2021	2022	2023	2024	2025		
		Pengembangan Kapasitas	permukiman sehat													
			Program sosialisasi lingkungan sehat		1	ls	5000	5.000	APBD-II							
			Program pelatihan kelembagaan		1	ls	5000	5.000	APBD-II							
			Program pelatihan lingkungan sehat		1	ls	5000	5.000	APBD-II							
			Monitoring & evaluasi pelaksanaan pembangunan fisik dan penggunaan keuangan		1	ls	15000	15.000	APBN, APBD-I, APBD-II							

NO	KELURAHAN	BIDANG	KEGIATAN	LOKASI	VOL	SAT	HARGA SATUAN	TOTAL BIAYA	SUMBER PENDANAAN	RENCANA TAHUN PELAKSANAAN					FO TO LO KASI KE GIA TAN	RE NC AN A LE LA NG		
										2021	2022	2023	2024	2025				
		Pengembangan Fisik	Bangunan gedung	4/II;5/IV;6/IV	76	unit	15000	1.140.000	APBN, APBD-II									
			Jalan		250	m ¹	450	112.500	APBN, APBD-II									
			Drainase		500	m ¹	500	250.000	APBN, APBD-II									
			Sarana air minum		0	KK	#DIV/0!	0	APBN, APBD-II									
			Sanitasi		23	KK	1000	23.000	APBN, APBD-II									
			Pengelolaan sampah		136	KK	400	54.400	APBN, APBD-II									
			Proteksi Kebakaran		67	KK	490	32.830	APBN, APBD-II									
			RTLH		33	unit	17500	577.500	APBN, APBD-II									
		Pengembangan Ekonomi Lokal	Pelatihan pembuatan kerajinan	Trimulyo	1	ls	5000	5.000	APBD-II									

NO	KELURAHAN	BIDANG	KEGIATAN	LOKASI	VOL	SAT	HARGA SATUAN	TOTAL BIAYA	SUMBER PENDANAAN	RENCANA TAHUN PELAKSANAAN					FO TO LO KASI KE GIATAN	RE NCAN A LE LANG	
										2021	2022	2023	2024	2025			
			dari barang bekas														
			Bantuan permodalan		1	ls	5000	5.000	APBD-II								
			Pelatihan wiraswasta		1	ls	5000	5.000	APBD-II								
			Bantuan peralatan kerajinan		1	ls	5000	5.000	APBD-II								
		Keberlanjutan Lingkungan	Sosialisasi kerawanan bencana	Trimulyo	1	ls	5000	5.000	APBD-II								
			Sosialisasi pembatasan pengambilan air tanah		1	ls	5000	5.000	APBD-II								
			Peningkatan RTH		9.000	m ²	350	3.150.000	APBD-II, CSR								
19	Dadapsari		Program sosialisasi	Dadapsari	1	ls	5000	5.000	APBD-II								

NO	KELURAHAN	BIDANG	KEGIATAN	LOKASI	VOL	SAT	HARGA SATUAN	TOTAL BIAYA	SUMBER PENDANAAN	RENCANA TAHUN PELAKSANAAN					FO TO LO KASI KE GIA TAN	RE NC AN A LE LA NG
										2021	2022	2023	2024	2025		
		Pengembangan Kapasitas	permukiman sehat													
			Program sosialisasi lingkungan sehat		1	ls	5000	5.000	APBD-II							
			Program pelatihan kelembagaan		1	ls	5000	5.000	APBD-II							
			Program pelatihan lingkungan sehat		1	ls	5000	5.000	APBD-II							
			Monitoring & evaluasi pelaksanaan pembangunan fisik dan penggunaan keuangan		1	ls	15000	15.000	APBN, APBD-I, APBD-II							

NO	KELURAHAN	BIDANG	KEGIATAN	LOKASI	VOL	SAT	HARGA SATUAN	TOTAL BIAYA	SUMBER PENDANAAN	RENCANA TAHUN PELAKSANAAN					FO TO LO KASI KE GIA TAN	RE NC AN A LE LA NG
										2021	2022	2023	2024	2025		
		Pengembangan Fisik	Bangunan gedung	1/II;1/III,1/IV;1/V;1/VI;1/VII;1/VIII;1/X;2/I;2/III;2/IV;2/V;2/VI;2/VIII;3/II;3/III;3/IV;3/V;3/VI;3/VII;3/VIII;3/X;4/I;4/II;4/IV;4/V;4/VI;4/VII;4/VIII;4/X;5/I;5/II;5/V;5/VI;5/VII;5/VIII;5/X;6/I;6/II;6/III;6/IV;6/V;6/VI;6/VII;6/VIII;6/X;7/II;7/III;7/IV;7/V;7/VI;7/VII;7/VIII;7/X;8/I;8/II;8/III;8/IV;8/V;8/VI;8/VII;8/VIII;8/X;9/I;9/II;9/III;9/IV;9/V;9/VI;9/VII;9/VIII;9/X;10/I;10/II;10/III;10/IV;10/V;10/VI;10/VII;10/VIII;10/X	147	unit	15000	2.205.000	APBN, APBD-II							
			Jalan		3.270	m ¹	450	1.471.500	APBN, APBD-II							
			Drainase		5790	m ¹	500	2.895.000	APBN, APBD-II							
			Sarana air minum		116	KK	1000	116.000	APBN, APBD-II							
			Sanitasi		925	KK	1000	925.000	APBN, APBD-II							
			Pengelolaan sampah		1389	KK	400	555.600	APBN, APBD-II							
			Proteksi Kebakaran		2141	KK	490	1.049.090	APBN, APBD-II							
			RTLH		450	unit	17500	7.875.000	APBN, APBD-II							
		Pengembangan Ekonomi Lokal	Pelatihan pembuatan kerajinan	Dadapsari	1	ls	5000	5.000	APBD-II							

NO	KELURAHAN	BIDANG	KEGIATAN	LOKASI	VOL	SAT	HARGA SATUAN	TOTAL BIAYA	SUMBER PENDANAAN	RENCANA TAHUN PELAKSANAAN					FO TO LO KASI KE GIATAN	RE NCAN A LE LANG	
										2021	2022	2023	2024	2025			
			dari barang bekas														
			Bantuan permodalan		1	ls	5000	5.000	APBD-II								
			Pelatihan wiraswasta		1	ls	5000	5.000	APBD-II								
			Bantuan peralatan kerajinan		1	ls	5000	5.000	APBD-II								
		Keberlanjutan Lingkungan	Sosialisasi bahaya land subsidence	Dadapsari	1	ls	5000	5.000	APBD-II								
			Sosialisasi kerawanan bencana		1	ls	5000	5.000	APBD-II								
			Sosialisasi pembatasan pengambilan air tanah		1	ls	5000	5.000	APBD-II								

NO	KELURAHAN	BIDANG	KEGIATAN	LOKASI	VOL	SAT	HARGA SATUAN	TOTAL BIAYA	SUMBER PENDANAAN	RENCANA TAHUN PELAKSANAAN					FO TO LO KA SI KE GIA TAN	RE NC AN A LE LA NG
										2021	2022	2023	2024	2025		
			Peningkatan RTH		9.000	m ²	350	3.150.000	APBD-II, CSR							
20	Kuningan	Pengembangan Kapasitas	Program sosialisasi permukiman sehat	Kuningan	1	ls	5000	5.000	APBD-II							
			Program sosialisasi lingkungan sehat		1	ls	5000	5.000	APBD-II							
			Program pelatihan kelembagaan		1	ls	5000	5.000	APBD-II							
			Program pelatihan lingkungan sehat		1	ls	5000	5.000	APBD-II							
			Monitoring & evaluasi pelaksanaan pembangunan fisik dan		1	ls	15000	15.000	APBN, APBD-I, APBD-II							

NO	KELURAHAN	BIDANG	KEGIATAN	LOKASI	VOL	SAT	HARGA SATUAN	TOTAL BIAYA	SUMBER PENDANAAN	RENCANA TAHUN PELAKSANAAN					FO TO LO KA SI KE GIA TAN	RE NC AN A LE LA NG	
										2021	2022	2023	2024	2025			
			penggunaan keuangan														
		Pengembangan Fisik	Bangunan gedung	1/I;1/III;2/I;2/III;3/I;3/III;3/X;4/I;4/III;5/I;5/III;6/I;6/III;7/I;7/III;7/X;8/1;9/I;10/I;11/I	16	unit	15000	240.000	APBN, APBD-II								
	Jalan		5		m ¹	450	2.250	APBN, APBD-II									
	Drainase		60		m ¹	500	30.000	APBN, APBD-II									
	Sarana air minum		0		KK	#DIV/0!	0	APBN, APBD-II									
	Sanitasi		12		KK	1000	12.000	APBN, APBD-II									
	Pengelolaan sampah		50		KK	400	20.000	APBN, APBD-II									
	Proteksi Kebakaran		49		KK	490	24.010	APBN, APBD-II									
	RTLH		17		unit	17500	297.500	APBN, APBD-II									

NO	KELURAHAN	BIDANG	KEGIATAN	LOKASI	VOL	SAT	HARGA SATUAN	TOTAL BIAYA	SUMBER PENDANAAN	RENCANA TAHUN PELAKSANAAN					FO TO LO KASI KE GIA TAN	RE NC AN A LE LA NG		
										2021	2022	2023	2024	2025				
		Pengembangan Ekonomi Lokal	Pelatihan pembuatan kerajinan dari barang bekas	Kuningan	1	ls	5000	5.000	APBD-II									
			Bantuan permodalan		1	ls	5000	5.000	APBD-II									
			Pelatihan wiraswasta		1	ls	5000	5.000	APBD-II									
			Bantuan peralatan kerajinan		1	ls	5000	5.000	APBD-II									
		Keberlanjutan Lingkungan	Sosialisasi bahaya land subsidence	Kuningan	1	ls	5000	5.000	APBD-II									
			Sosialisasi kerawanan bencana		1	ls	5000	5.000	APBD-II									
			Sosialisasi pembatasan		1	ls	5000	5.000	APBD-II									

NO	KELURAHAN	BIDANG	KEGIATAN	LOKASI	VOL	SAT	HARGA SATUAN	TOTAL BIAYA	SUMBER PENDANAAN	RENCANA TAHUN PELAKSANAAN					FO TO LO KASI KE GIA TAN	RE NC AN A LE LA NG
										2021	2022	2023	2024	2025		
			pengambilan air tanah													
			Peningkatan RTH		9.000	m ²	350	3.150.000	APBD-II, CSR							
21	Bandarharjo	Pengembangan Kapasitas	Program sosialisasi permukiman sehat	Bandarharjo	1	ls	5000	5.000	APBD-II							
			Program sosialisasi lingkungan sehat		1	ls	5000	5.000	APBD-II							
			Program pelatihan kelembagaan		1	ls	5000	5.000	APBD-II							
			Program pelatihan lingkungan sehat		1	ls	5000	5.000	APBD-II							

NO	KELURAHAN	BIDANG	KEGIATAN	LOKASI	VOL	SAT	HARGA SATUAN	TOTAL BIAYA	SUMBER PENDANAAN	RENCANA TAHUN PELAKSANAAN					FO TO LO KASI KE GIA TAN	RE NC AN A LE LA NG	
										2021	2022	2023	2024	2025			
			Monitoring & evaluasi pelaksanaan pembangunan fisik dan penggunaan keuangan		1	ls	15000	15.000	APBN, APBD-I, APBD-II								
		Pengembangan Fisik	Bangunan gedung	1/III;1/V;2/III;3/III;4/III;6/II;7/II;8/II;8/III;8/V;11/II;12/II	422	unit	15000	6.330.000	APBN, APBD-II								
	Jalan		382		m ¹	450	171.900	APBN, APBD-II									
	Drainase		1506		m ¹	500	753.000	APBN, APBD-II									
	Sarana air minum		0		KK	#DIV/0!	0	APBN, APBD-II									
	Sanitasi		47		KK	1000	47.000	APBN, APBD-II									
	Pengelolaan sampah		569		KK	400	227.600	APBN, APBD-II									

NO	KELURAHAN	BIDANG	KEGIATAN	LOKASI	VOL	SAT	HARGA SATUAN	TOTAL BIAYA	SUMBER PENDANAAN	RENCANA TAHUN PELAKSANAAN					FO TO LO KA SI KE GIA TAN	RE NC AN A LE LA NG	
										2021	2022	2023	2024	2025			
			Proteksi Kebakaran		908	KK	490	444.920	APBN, APBD-II								
			RTLH		118	unit	17500	2.065.000	APBN, APBD-II								
		Pengembangan Ekonomi Lokal	Pelatihan pembuatan kerajinan dari barang bekas	Bandarharjo	1	ls	5000	5.000	APBD-II								
			Bantuan permodalan		1	ls	5000	5.000	APBD-II								
			Pelatihan wiraswasta		1	ls	5000	5.000	APBD-II								
			Bantuan peralatan kerajinan		1	ls	5000	5.000	APBD-II								
		Keberlanjutan Lingkungan	Sosialisasi bahaya land subsidence	Bandarharjo	1	ls	5000	5.000	APBD-II								

NO	KELURAHAN	BIDANG	KEGIATAN	LOKASI	VOL	SAT	HARGA SATUAN	TOTAL BIAYA	SUMBER PENDANAAN	RENCANA TAHUN PELAKSANAAN					FO TO LO KASI KE GIA TAN	RE NC AN A LE LA NG
										2021	2022	2023	2024	2025		
			Sosialisasi kerawanan bencana		1	ls	5000	5.000	APBD-II							
			Sosialisasi pembatasan pengambilan air tanah		1	ls	5000	5.000	APBD-II							
			Peningkatan RTH		9.000	m ²	350	3.150.000	APBD-II, CSR							
22	Plombokan	Pengembangan Kapasitas	Program sosialisasi permukiman sehat	Plombokan	1	ls	5000	5.000	APBD-II							
			Program sosialisasi lingkungan sehat		1	ls	5000	5.000	APBD-II							
			Program pelatihan kelembagaan		1	ls	5000	5.000	APBD-II							

NO	KELURAHAN	BIDANG	KEGIATAN	LOKASI	VOL	SAT	HARGA SATUAN	TOTAL BIAYA	SUMBER PENDANAAN	RENCANA TAHUN PELAKSANAAN					FO TO LO KASI KE GIA TAN	RE NC AN A LE LA NG		
										2021	2022	2023	2024	2025				
			Program pelatihan lingkungan sehat		1	ls	5000	5.000	APBD-II									
			Monitoring & evaluasi pelaksanaan pembangunan fisik dan penggunaan keuangan		1	ls	15000	15.000	APBN, APBD-I, APBD-II									
		Pengembangan Fisik	Bangunan gedung	1/III;2/V;6/V; 10/III;11/III	168	unit	15000	2.520.000	APBN, APBD-II									
			Jalan		315	m ¹	450	141.750	APBN, APBD-II									
			Drainase		725	m ¹	500	362.500	APBN, APBD-II									
			Sarana air minum		95	KK	1000	95.000	APBN, APBD-II									
			Sanitasi		99	KK	1000	99.000	APBN, APBD-II									

NO	KELURAHAN	BIDANG	KEGIATAN	LOKASI	VOL	SAT	HARGA SATUAN	TOTAL BIAYA	SUMBER PENDANAAN	RENCANA TAHUN PELAKSANAAN					FO TO LO KASI KE GIA TAN	RE NC AN A LE LA NG	
										2021	2022	2023	2024	2025			
			Pengelolaan sampah		102	KK	400	40.800	APBN, APBD-II								
			Proteksi Kebakaran		396	KK	490	194.040	APBN, APBD-II								
			RTLH		52	unit	17500	910.000	APBN, APBD-II								
		Pengembangan Ekonomi Lokal	Pelatihan pembuatan kerajinan dari barang bekas	Plombokan	1	ls	5000	5.000	APBD-II								
			Bantuan permodalan		1	ls	5000	5.000	5.000	APBD-II							
			Pelatihan wiraswasta		1	ls	5000	5.000	5.000	APBD-II							
			Bantuan peralatan kerajinan		1	ls	5000	5.000	5.000	APBD-II							

NO	KELURAHAN	BIDANG	KEGIATAN	LOKASI	VOL	SAT	HARGA SATUAN	TOTAL BIAYA	SUMBER PENDANAAN	RENCANA TAHUN PELAKSANAAN					FO TO LO KA SI KE GIA TAN	RE NC AN A LE LA NG
										2021	2022	2023	2024	2025		
		Keberlanjutan Lingkungan	Sosialisasi bahaya land subsidence	Plombokan	1	ls	5000	5.000	APBD-II							
			Sosialisasi kerawanan bencana		1	ls	5000	5.000	APBD-II							
			Sosialisasi pembatasan pengambilan air tanah		1	ls	5000	5.000	APBD-II							
			Peningkatan RTH		9.000	m ²	350	3.150.000	APBD-II, CSR							
23	Wonolopo	Pengembangan Kapasitas	Program sosialisasi permukiman sehat	Wonolopo	1	ls	5000	5.000	APBD-II							
			Program sosialisasi lingkungan sehat		1	ls	5000	5.000	APBD-II							

NO	KELURAHAN	BIDANG	KEGIATAN	LOKASI	VOL	SAT	HARGA SATUAN	TOTAL BIAYA	SUMBER PENDANAAN	RENCANA TAHUN PELAKSANAAN					FO TO LO KA SI KE GIA TAN	RE NC AN A LE LA NG	
										2021	2022	2023	2024	2025			
			Program pelatihan kelembagaan		1	ls	5000	5.000	APBD-II								
			Program pelatihan lingkungan sehat		1	ls	5000	5.000	APBD-II								
			Monitoring & evaluasi pelaksanaan pembangunan fisik dan penggunaan keuangan		1	ls	15000	15.000	APBN, APBD-I, APBD-II								
		Pengembangan Fisik	Bangunan gedung	1/II;2/II;3/II;6/VI;7/VI	184	unit	15000	2.760.000	APBN, APBD-II								
	Jalan		1.560		m ¹	450	702.000	APBN, APBD-II									
	Drainase		2390		m ¹	500	1.195.000	APBN, APBD-II									

NO	KELURAHAN	BIDANG	KEGIATAN	LOKASI	VOL	SAT	HARGA SATUAN	TOTAL BIAYA	SUMBER PENDANAAN	RENCANA TAHUN PELAKSANAAN					FO TO LO KASI KE GIA TAN	RE NC AN A LE LA NG	
										2021	2022	2023	2024	2025			
			Sarana air minum		148	KK	1000	148.000	APBN, APBD-II								
			Sanitasi		0	KK	#DIV/0!	0	APBN, APBD-II								
			Pengelolaan sampah		380	KK	400	152.000	APBN, APBD-II								
			Proteksi Kebakaran		315	KK	490	154.350	APBN, APBD-II								
			RTLH		36	unit	17500	630.000	APBN, APBD-II								
		Pengembangan Ekonomi Lokal	Pelatihan pembuatan kerajinan dari barang bekas	Wonolopo	1	ls	5000	5.000	APBD-II								
			Bantuan permodalan		1	ls	5000	5.000	5.000	APBD-II							
			Pelatihan wiraswasta		1	ls	5000	5.000	5.000	APBD-II							

NO	KELURAHAN	BIDANG	KEGIATAN	LOKASI	VOL	SAT	HARGA SATUAN	TOTAL BIAYA	SUMBER PENDANAAN	RENCANA TAHUN PELAKSANAAN					FO TO LO KASI KE GIA TAN	RE NC AN A LE LA NG		
										2021	2022	2023	2024	2025				
			Bantuan peralatan kerajinan		1	ls	5000	5.000	APBD-II									
		Keberlanjutan Lingkungan	Sosialisasi kerawanan bencana	Wonolopo	1	ls	5000	5.000	APBD-II									
			Sosialisasi pembatasan pengambilan air tanah		1	ls	5000	5.000	APBD-II									
			Peningkatan RTH		9.000	m ²	350	3.150.000	APBD-II, CSR									
24	Bulu Lor	Pengembangan Kapasitas	Program sosialisasi permukiman sehat	Bulu Lor	1	ls	5000	5.000	APBD-II									
			Program sosialisasi lingkungan sehat		1	ls	5000	5.000	APBD-II									

NO	KELURAHAN	BIDANG	KEGIATAN	LOKASI	VOL	SAT	HARGA SATUAN	TOTAL BIAYA	SUMBER PENDANAAN	RENCANA TAHUN PELAKSANAAN					FO TO LO KA SI KE GIA TAN	RE NC AN A LE LA NG	
										2021	2022	2023	2024	2025			
			Program pelatihan kelembagaan		1	ls	5000	5.000	APBD-II								
			Program pelatihan lingkungan sehat		1	ls	5000	5.000	APBD-II								
			Monitoring & evaluasi pelaksanaan pembangunan fisik dan penggunaan keuangan		1	ls	15000	15.000	APBN, APBD-I, APBD-II								
		Pengembangan Fisik	Bangunan gedung	6/X;7/X;8/X	88	unit	15000	1.320.000	APBN, APBD-II								
	Jalan		250		m ¹	450	112.500	APBN, APBD-II									
	Drainase		811,4		m ¹	500	405.700	APBN, APBD-II									

NO	KELURAHAN	BIDANG	KEGIATAN	LOKASI	VOL	SAT	HARGA SATUAN	TOTAL BIAYA	SUMBER PENDANAAN	RENCANA TAHUN PELAKSANAAN					FO TO LO KASI KE GIA TAN	RE NC AN A LE LA NG	
										2021	2022	2023	2024	2025			
			Sarana air minum		6	KK	1000	6.000	APBN, APBD-II								
			Sanitasi		20	KK	1000	20.000	APBN, APBD-II								
			Pengelolaan sampah		162	KK	400	64.800	APBN, APBD-II								
			Proteksi Kebakaran		235	KK	490	115.150	APBN, APBD-II								
			RTLH		31	unit	17500	542.500	APBN, APBD-II								
		Pengembangan Ekonomi Lokal	Pelatihan pembuatan kerajinan dari barang bekas	Bulu Lor	1	ls	5000	5.000	APBD-II								
			Bantuan permodalan		1	ls	5000	5.000	APBD-II								
			Pelatihan wiraswasta		1	ls	5000	5.000	APBD-II								

NO	KELURAHAN	BIDANG	KEGIATAN	LOKASI	VOL	SAT	HARGA SATUAN	TOTAL BIAYA	SUMBER PENDANAAN	RENCANA TAHUN PELAKSANAAN					FO TO LO KASI KE GIA TAN	RE NC AN A LE LA NG		
										2021	2022	2023	2024	2025				
			Bantuan peralatan kerajinan		1	ls	5000	5.000	APBD-II									
		Keberlanjutan Lingkungan	Sosialisasi kerawanan bencana	Bulu Lor	1	ls	5000	5.000	APBD-II									
			Sosialisasi pembatasan pengambilan air tanah		1	ls	5000	5.000	APBD-II									
			Peningkatan RTH		9.000	m ²	350	3.150.000	APBD-II, CSR									
25	Kemijen	Pengembangan Kapasitas	Program sosialisasi permukiman sehat	Kemijen	1	ls	5000	5.000	APBD-II									
			Program sosialisasi lingkungan sehat		1	ls	5000	5.000	APBD-II									

NO	KELURAHAN	BIDANG	KEGIATAN	LOKASI	VOL	SAT	HARGA SATUAN	TOTAL BIAYA	SUMBER PENDANAAN	RENCANA TAHUN PELAKSANAAN					FO TO LO KA SI KE GIA TAN	RE NC AN A LE LA NG	
										2021	2022	2023	2024	2025			
			Program pelatihan kelembagaan		1	ls	5000	5.000	APBD-II								
			Program pelatihan lingkungan sehat		1	ls	5000	5.000	APBD-II								
			Monitoring & evaluasi pelaksanaan pembangunan fisik dan penggunaan keuangan		1	ls	15000	15.000	APBN, APBD-I, APBD-II								
		Pengembangan Fisik	Bangunan gedung	1/IV;1/VI;1/VI I;1/X;2/IV;2/V I;2/X;3/V;4/V; 4/VIII;5/V;6/V ;6/VIII;6/X;10 /V/11/V	240	unit	15000	3.600.000	APBN, APBD-II								
	Jalan		1.863		m ¹	450	838.350	APBN, APBD-II									
	Drainase		6420		m ¹	500	3.210.000	APBN, APBD-II									

NO	KELURAHAN	BIDANG	KEGIATAN	LOKASI	VOL	SAT	HARGA SATUAN	TOTAL BIAYA	SUMBER PENDANAAN	RENCANA TAHUN PELAKSANAAN					FO TO LO KASI KE GIA TAN	RE NC AN A LE LA NG	
										2021	2022	2023	2024	2025			
			Sarana air minum		46	KK	1000	46.000	APBN, APBD-II								
			Sanitasi		246	KK	1000	246.000	APBN, APBD-II								
			Pengelolaan sampah		1013	KK	400	405.200	APBN, APBD-II								
			Proteksi Kebakaran		1229	KK	490	602.210	APBN, APBD-II								
			RTLH		126	unit	17500	2.205.000	APBN, APBD-II								
		Pengembangan Ekonomi Lokal	Pelatihan pembuatan kerajinan dari barang bekas	Kemijen	1	ls	5000	5.000	APBD-II								
			Bantuan permodalan		1	ls	5000	5.000	5.000	APBD-II							
			Pelatihan wiraswasta		1	ls	5000	5.000	5.000	APBD-II							

NO	KELURAHAN	BIDANG	KEGIATAN	LOKASI	VOL	SAT	HARGA SATUAN	TOTAL BIAYA	SUMBER PENDANAAN	RENCANA TAHUN PELAKSANAAN					FO TO LO KASI KE GIA TAN	RE NC AN A LE LA NG		
										2021	2022	2023	2024	2025				
			Bantuan peralatan kerajinan		1	ls	5000	5.000	APBD-II									
		Keberlanjutan Lingkungan	Sosialisasi kerawanan bencana	Kemijen	1	ls	5000	5.000	APBD-II									
			Sosialisasi pembatasan pengambilan air tanah		1	ls	5000	5.000	APBD-II									
			Peningkatan RTH		9.000	m ²	350	3.150.000	APBD-II, CSR									
26	Tawangmas	Pengembangan Kapasitas	Program sosialisasi permukiman sehat	Tawangmas	1	ls	5000	5.000	APBD-II									
			Program sosialisasi lingkungan sehat		1	ls	5000	5.000	APBD-II									

NO	KELURAHAN	BIDANG	KEGIATAN	LOKASI	VOL	SAT	HARGA SATUAN	TOTAL BIAYA	SUMBER PENDANAAN	RENCANA TAHUN PELAKSANAAN					FO TO LO KA SI KE GIA TAN	RE NC AN A LE LA NG	
										2021	2022	2023	2024	2025			
			Program pelatihan kelembagaan		1	ls	5000	5.000	APBD-II								
			Program pelatihan lingkungan sehat		1	ls	5000	5.000	APBD-II								
			Monitoring & evaluasi pelaksanaan pembangunan fisik dan penggunaan keuangan		1	ls	15000	15.000	APBN, APBD-I, APBD-II								
		Pengembangan Fisik	Bangunan gedung	1/VI;2/VI;3/VI ;4/VI	146	unit	15000	2.190.000	APBN, APBD-II								
	Jalan		725		m ¹	450	326.250	APBN, APBD-II									
	Drainase		850		m ¹	500	425.000	APBN, APBD-II									

NO	KELURAHAN	BIDANG	KEGIATAN	LOKASI	VOL	SAT	HARGA SATUAN	TOTAL BIAYA	SUMBER PENDANAAN	RENCANA TAHUN PELAKSANAAN					FO TO LO KASI KE GIA TAN	RE NC AN A LE LA NG	
										2021	2022	2023	2024	2025			
			Sarana air minum		85	KK	1000	85.000	APBN, APBD-II								
			Sanitasi		0	KK	#DIV/0!	0	APBN, APBD-II								
			Pengelolaan sampah		33	KK	400	13.200	APBN, APBD-II								
			Proteksi Kebakaran		225	KK	490	110.250	APBN, APBD-II								
			RTLH		38	unit	17500	665.000	APBN, APBD-II								
		Pengembangan Ekonomi Lokal	Pelatihan pembuatan kerajinan dari barang bekas	Tawangmas	1	ls	5000	5.000	APBD-II								
			Bantuan permodalan		1	ls	5000	5.000	APBD-II								
			Pelatihan wiraswasta		1	ls	5000	5.000	APBD-II								

NO	KELURAHAN	BIDANG	KEGIATAN	LOKASI	VOL	SAT	HARGA SATUAN	TOTAL BIAYA	SUMBER PENDANAAN	RENCANA TAHUN PELAKSANAAN					FO TO LO KASI KE GIA TAN	RE NC AN A LE LA NG		
										2021	2022	2023	2024	2025				
			Bantuan peralatan kerajinan		1	ls	5000	5.000	APBD-II									
		Keberlanjutan Lingkungan	Sosialisasi kerawanan bencana	Tawangmas	1	ls	5000	5.000	APBD-II									
			Sosialisasi pembatasan pengambilan air tanah		1	ls	5000	5.000	APBD-II									
			Peningkatan RTH		9.000	m ²	350	3.150.000	APBD-II, CSR									
27	Randugarut	Pengembangan Kapasitas	Program sosialisasi permukiman sehat	Randugarut	1	ls	5000	5.000	APBD-II									
			Program sosialisasi lingkungan sehat		1	ls	5000	5.000	APBD-II									

NO	KELURAHAN	BIDANG	KEGIATAN	LOKASI	VOL	SAT	HARGA SATUAN	TOTAL BIAYA	SUMBER PENDANAAN	RENCANA TAHUN PELAKSANAAN					FO TO LO KA SI KE GIA TAN	RE NC AN A LE LA NG	
										2021	2022	2023	2024	2025			
			Program pelatihan kelembagaan		1	ls	5000	5.000	APBD-II								
			Program pelatihan lingkungan sehat		1	ls	5000	5.000	APBD-II								
			Monitoring & evaluasi pelaksanaan pembangunan fisik dan penggunaan keuangan		1	ls	15000	15.000	APBN, APBD-I, APBD-II								
		Pengembangan Fisik	Bangunan gedung	1/I;1/II;2/I;2/II;3/I;3/II;4/I;4/II	256	unit	15000	3.840.000	APBN, APBD-II								
	Jalan		6.680		m ¹	450	3.006.000	APBN, APBD-II									
	Drainase		4900		m ¹	500	2.450.000	APBN, APBD-II									

NO	KELURAHAN	BIDANG	KEGIATAN	LOKASI	VOL	SAT	HARGA SATUAN	TOTAL BIAYA	SUMBER PENDANAAN	RENCANA TAHUN PELAKSANAAN					FO TO LO KASI KE GIA TAN	RE NC AN A LE LA NG	
										2021	2022	2023	2024	2025			
			Sarana air minum		225	KK	1000	225.000	APBN, APBD-II								
			Sanitasi		40	KK	1000	40.000	APBN, APBD-II								
			Pengelolaan sampah		839	KK	400	335.600	APBN, APBD-II								
			Proteksi Kebakaran		384	KK	490	188.160	APBN, APBD-II								
			RTLH		246	unit	17500	4.305.000	APBN, APBD-II								
		Pengembangan Ekonomi Lokal	Pelatihan pembuatan kerajinan dari barang bekas	Randugarut	1	ls	5000	5.000	APBD-II								
			Bantuan permodalan		1	ls	5000	5.000	5.000	APBD-II							
			Pelatihan wiraswasta		1	ls	5000	5.000	5.000	APBD-II							

NO	KELURAHAN	BIDANG	KEGIATAN	LOKASI	VOL	SAT	HARGA SATUAN	TOTAL BIAYA	SUMBER PENDANAAN	RENCANA TAHUN PELAKSANAAN					FO TO LO KA SI KE GIA TAN	RE NC AN A LE LA NG		
										2021	2022	2023	2024	2025				
			Bantuan peralatan kerajinan		1	ls	5000	5.000	APBD-II									
		Keberlanjutan Lingkungan	Sosialisasi kerawanan bencana	Randugarut	1	ls	5000	5.000	APBD-II									
			Sosialisasi pembatasan pengambilan air tanah		1	ls	5000	5.000	APBD-II									
			Peningkatan RTH		9.000	m ²	350	3.150.000	APBD-II, CSR									
28	Banjardowo	Pengembangan Kapasitas	Program sosialisasi permukiman sehat	Banjardowo	1	ls	5000	5.000	APBD-II									
			Program sosialisasi lingkungan sehat		1	ls	5000	5.000	APBD-II									

NO	KELURAHAN	BIDANG	KEGIATAN	LOKASI	VOL	SAT	HARGA SATUAN	TOTAL BIAYA	SUMBER PENDANAAN	RENCANA TAHUN PELAKSANAAN					FO TO LO KA SI KE GIA TAN	RE NC AN A LE LA NG
										2021	2022	2023	2024	2025		
			Program pelatihan kelembagaan		1	ls	5000	5.000	APBD-II							
			Program pelatihan lingkungan sehat		1	ls	5000	5.000	APBD-II							
			Monitoring & evaluasi pelaksanaan pembangunan fisik dan penggunaan keuangan		1	ls	15000	15.000	APBN, APBD-I, APBD-II							
		Pengembangan Fisik	Bangunan gedung	1/III;1/V;2/III;3/III;4/III;4/III;6/II;7/II;8/II;8/III;8/V;11/II;12/II	422	unit	15000	6.330.000	APBN, APBD-II							
	Jalan		382		m ¹	450	171.900	APBN, APBD-II								
	Drainase		1506		m ¹	500	753.000	APBN, APBD-II								

NO	KELURAHAN	BIDANG	KEGIATAN	LOKASI	VOL	SAT	HARGA SATUAN	TOTAL BIAYA	SUMBER PENDANAAN	RENCANA TAHUN PELAKSANAAN					FO TO LO KASI KE GIA TAN	RE NC AN A LE LA NG	
										2021	2022	2023	2024	2025			
			Sarana air minum		0	KK	#DIV/0!	0	APBN, APBD-II								
			Sanitasi		47	KK	1000	47.000	APBN, APBD-II								
			Pengelolaan sampah		569	KK	400	227.600	APBN, APBD-II								
			Proteksi Kebakaran		908	KK	490	444.920	APBN, APBD-II								
			RTLH		118	unit	17500	2.065.000	APBN, APBD-II								
		Pengembangan Ekonomi Lokal	Pelatihan pembuatan kerajinan dari barang bekas	Banjardowo	1	ls	5000	5.000	APBD-II								
			Bantuan permodalan		1	ls	5000	5.000	5.000	APBD-II							
			Pelatihan wiraswasta		1	ls	5000	5.000	5.000	APBD-II							

NO	KELURAHAN	BIDANG	KEGIATAN	LOKASI	VOL	SAT	HARGA SATUAN	TOTAL BIAYA	SUMBER PENDANAAN	RENCANA TAHUN PELAKSANAAN					FO TO LO KA SI KE GIA TAN	RE NC AN A LE LA NG		
										2021	2022	2023	2024	2025				
			Bantuan peralatan kerajinan		1	ls	5000	5.000	APBD-II									
		Keberlanjutan Lingkungan	Sosialisasi kerawanan bencana	Banjardowo	1	ls	5000	5.000	APBD-II									
			Sosialisasi pembatasan pengambilan air tanah		1	ls	5000	5.000	APBD-II									
			Peningkatan RTH		9.000	m ²	350	3.150.000	APBD-II, CSR									
29	Bangetayu Kulon	Pengembangan Kapasitas	Program sosialisasi permukiman sehat	Bangetayu Kulon	1	ls	5000	5.000	APBD-II									
			Program sosialisasi		1	ls	5000	5.000	APBD-II									

NO	KELURAHAN	BIDANG	KEGIATAN	LOKASI	VOL	SAT	HARGA SATUAN	TOTAL BIAYA	SUMBER PENDANAAN	RENCANA TAHUN PELAKSANAAN					FO TO LO KASI KE GIA TAN	RE NC AN A LE LA NG
										2021	2022	2023	2024	2025		
			lingkungan sehat													
			Program pelatihan kelembagaan		1	ls	5000	5.000	APBD-II							
			Program pelatihan lingkungan sehat		1	ls	5000	5.000	APBD-II							
			Monitoring & evaluasi pelaksanaan pembangunan fisik dan penggunaan keuangan		1	ls	15000	15.000	APBN, APBD-I, APBD-II							
		Pengembangan Fisik	Bangunan gedung	5/VIII;6/VIII	0	unit	#DIV/0!	0	APBN, APBD-II							
			Jalan		400	m ¹	450	180.000	APBN, APBD-II							

NO	KELURAHAN	BIDANG	KEGIATAN	LOKASI	VOL	SAT	HARGA SATUAN	TOTAL BIAYA	SUMBER PENDANAAN	RENCANA TAHUN PELAKSANAAN					FO TO LO KASI KE GIA TAN	RE NC AN A LE LA NG
										2021	2022	2023	2024	2025		
			Drainase		625	m ¹	500	312.500	APBN, APBD-II							
			Sarana air minum		0	KK	#DIV/0!	0	APBN, APBD-II							
			Sanitasi		0	KK	#DIV/0!	0	APBN, APBD-II							
			Pengelolaan sampah		7	KK	400	2.800	APBN, APBD-II							
			Proteksi Kebakaran		154	KK	490	75.460	APBN, APBD-II							
			RTLH		18	unit	17500	315.000	APBN, APBD-II							
		Pengembangan Ekonomi Lokal	Pelatihan pembuatan kerajinan dari barang bekas	Bangetayu Kulon	1	ls	5000	5.000	APBD-II							
			Bantuan permodalan		1	ls	5000	5.000	APBD-II							

NO	KELURAHAN	BIDANG	KEGIATAN	LOKASI	VOL	SAT	HARGA SATUAN	TOTAL BIAYA	SUMBER PENDANAAN	RENCANA TAHUN PELAKSANAAN					FO TO LO KASI KE GIA TAN	RE NC AN A LE LA NG	
										2021	2022	2023	2024	2025			
			Pelatihan wiraswasta		1	ls	5000	5.000	APBD-II								
			Bantuan peralatan kerajinan		1	ls	5000	5.000	APBD-II								
		Keberlanjutan Lingkungan	Sosialisasi kerawanan bencana	Bangetayu Kulon	1	ls	5000	5.000	APBD-II								
			Sosialisasi pembatasan pengambilan air tanah		1	ls	5000	5.000	APBD-II								
			Peningkatan RTH		9.000	m ²	350	3.150.000	APBD-II, CSR								
30	Kedungmundu	Pengembangan Kapasitas	Program sosialisasi permukiman sehat	Kedungmundu	1	ls	5000	5.000	APBD-II								

NO	KELURAHAN	BIDANG	KEGIATAN	LOKASI	VOL	SAT	HARGA SATUAN	TOTAL BIAYA	SUMBER PENDANAAN	RENCANA TAHUN PELAKSANAAN					FO TO LO KASI KE GIA TAN	RE NC AN A LE LA NG
										2021	2022	2023	2024	2025		
			Program sosialisasi lingkungan sehat		1	ls	5000	5.000	APBD-II							
			Program pelatihan kelembagaan		1	ls	5000	5.000	APBD-II							
			Program pelatihan lingkungan sehat		1	ls	5000	5.000	APBD-II							
			Monitoring & evaluasi pelaksanaan pembangunan fisik dan penggunaan keuangan		1	ls	15000	15.000	APBN, APBD-I, APBD-II							
		Pengembangan Fisik	Bangunan gedung	3/V;4/V	45	unit	15000	675.000	APBN, APBD-II							

NO	KELURAHAN	BIDANG	KEGIATAN	LOKASI	VOL	SAT	HARGA SATUAN	TOTAL BIAYA	SUMBER PENDANAAN	RENCANA TAHUN PELAKSANAAN					FO TO LO KASI KE GIA TAN	RE NC AN A LE LA NG
										2021	2022	2023	2024	2025		
			Jalan		1.450	m ¹	450	652.500	APBN, APBD-II							
			Drainase		10724	m ¹	500	5.362.000	APBN, APBD-II							
			Sarana air minum		88	KK	1000	88.000	APBN, APBD-II							
			Sanitasi		0	KK	#DIV/0!	0	APBN, APBD-II							
			Pengelolaan sampah		97	KK	400	38.800	APBN, APBD-II							
			Proteksi Kebakaran		123	KK	490	60.270	APBN, APBD-II							
			RTLH		2	unit	17500	35.000	APBN, APBD-II							
		Pengembangan Ekonomi Lokal	Pelatihan pembuatan kerajinan dari barang bekas	Kedungmundu	1	ls	5000	5.000	APBD-II							

NO	KELURAHAN	BIDANG	KEGIATAN	LOKASI	VOL	SAT	HARGA SATUAN	TOTAL BIAYA	SUMBER PENDANAAN	RENCANA TAHUN PELAKSANAAN					FO TO LO KASI KE GIATAN	RE NCAN A LE LANG	
										2021	2022	2023	2024	2025			
			Bantuan permodalan		1	ls	5000	5.000	APBD-II								
			Pelatihan wiraswasta		1	ls	5000	5.000	APBD-II								
			Bantuan peralatan kerajinan		1	ls	5000	5.000	APBD-II								
		Keberlanjutan Lingkungan	Sosialisasi kerawanan bencana	Kedungmundu	1	ls	5000	5.000	APBD-II								
			Sosialisasi pembatasan pengambilan air tanah		1	ls	5000	5.000	APBD-II								
			Peningkatan RTH		9.000	m ²	350	3.150.000	APBD-II, CSR								
31	Rowosari		Program sosialisasi	Rowosari	1	ls	5000	5.000	APBD-II								

NO	KELURAHAN	BIDANG	KEGIATAN	LOKASI	VOL	SAT	HARGA SATUAN	TOTAL BIAYA	SUMBER PENDANAAN	RENCANA TAHUN PELAKSANAAN					FO TO LO KA SI KE GIA TAN	RE NC AN A LE LA NG
										2021	2022	2023	2024	2025		
		Pengembangan Kapasitas	permukiman sehat													
			Program sosialisasi lingkungan sehat		1	ls	5000	5.000	APBD-II							
			Program pelatihan kelembagaan		1	ls	5000	5.000	APBD-II							
			Program pelatihan lingkungan sehat		1	ls	5000	5.000	APBD-II							
			Monitoring & evaluasi pelaksanaan pembangunan fisik dan penggunaan keuangan		1	ls	15000	15.000	APBN, APBD-I, APBD-II							

NO	KELURAHAN	BIDANG	KEGIATAN	LOKASI	VOL	SAT	HARGA SATUAN	TOTAL BIAYA	SUMBER PENDANAAN	RENCANA TAHUN PELAKSANAAN					FO TO LO KA SI KE GIA TAN	RE NC AN A LE LA NG		
										2021	2022	2023	2024	2025				
		Pengembangan Fisik	Bangunan gedung	1/V;2/V;3/IV; 5/V;5/IV	323	unit	15000	4.845.000	APBN, APBD-II									
			Jalan		2.600	m ¹	450	1.170.000	APBN, APBD-II									
			Drainase		4195	m ¹	500	2.097.500	APBN, APBD-II									
			Sarana air minum		262	KK	1000	262.000	APBN, APBD-II									
			Sanitasi		1	KK	1000	1.000	APBN, APBD-II									
			Pengelolaan sampah		791	KK	400	316.400	APBN, APBD-II									
			Proteksi Kebakaran		0	KK	#DIV/0!	0	APBN, APBD-II									
			RTLH		181	unit	17500	3.167.500	APBN, APBD-II									

NO	KELURAHAN	BIDANG	KEGIATAN	LOKASI	VOL	SAT	HARGA SATUAN	TOTAL BIAYA	SUMBER PENDANAAN	RENCANA TAHUN PELAKSANAAN					FO TO LO KASI KE GIA TAN	RE NCAN A LE LA NG	
										2021	2022	2023	2024	2025			
		Pengembangan Ekonomi Lokal	Pelatihan pembuatan kerajinan dari barang bekas	Rowosari	1	ls	5000	5.000	APBD-II								
			Bantuan permodalan		1	ls	5000	5.000	APBD-II								
			Pelatihan wiraswasta		1	ls	5000	5.000	APBD-II								
			Bantuan peralatan kerajinan		1	ls	5000	5.000	APBD-II								
		Keberlanjutan Lingkungan	Sosialisasi kerawanan bencana	Rowosari	1	ls	5000	5.000	APBD-II								
			Sosialisasi pembatasan pengambilan air tanah		1	ls	5000	5.000	APBD-II								
			Peningkatan RTH		9.000	m ²	350	3.150.000	APBD-II, CSR								

NO	KELURAHAN	BIDANG	KEGIATAN	LOKASI	VOL	SAT	HARGA SATUAN	TOTAL BIAYA	SUMBER PENDANAAN	RENCANA TAHUN PELAKSANAAN					FO TO LO KASI KE GIA TAN	RE NC AN A LE LA NG
										2021	2022	2023	2024	2025		
32	Mangunharjo	Pengembangan Kapasitas	Program sosialisasi permukiman sehat	Mangunharjo	1	ls	5000	5.000	APBD-II							
			Program sosialisasi lingkungan sehat		1	ls	5000	5.000	APBD-II							
			Program pelatihan kelembagaan		1	ls	5000	5.000	APBD-II							
			Program pelatihan lingkungan sehat		1	ls	5000	5.000	APBD-II							
			Monitoring & evaluasi pelaksanaan pembangunan fisik dan penggunaan keuangan		1	ls	15000	15.000	APBN, APBD-I, APBD-II							

NO	KELURAHAN	BIDANG	KEGIATAN	LOKASI	VOL	SAT	HARGA SATUAN	TOTAL BIAYA	SUMBER PENDANAAN	RENCANA TAHUN PELAKSANAAN					FO TO LO KASI KE GIA TAN	RE NC AN A LE LA NG		
										2021	2022	2023	2024	2025				
		Pengembangan Fisik	Bangunan gedung	1/I;2/I;3/I	22	unit	15000	330.000	APBN, APBD-II									
			Jalan		380	m ¹	450	171.000	APBN, APBD-II									
			Drainase		310	m ¹	500	155.000	APBN, APBD-II									
			Sarana air minum		18	KK	1000	18.000	APBN, APBD-II									
			Sanitasi		2	KK	1000	2.000	APBN, APBD-II									
			Pengelolaan sampah		201	KK	400	80.400	APBN, APBD-II									
			Proteksi Kebakaran		93	KK	490	45.570	APBN, APBD-II									
			RTLH		27	unit	17500	472.500	APBN, APBD-II									
		Pengembangan Ekonomi Lokal	Pelatihan pembuatan kerajinan	Mangunharjo	1	ls	5000	5.000	APBD-II									

NO	KELURAHAN	BIDANG	KEGIATAN	LOKASI	VOL	SAT	HARGA SATUAN	TOTAL BIAYA	SUMBER PENDANAAN	RENCANA TAHUN PELAKSANAAN					FO TO LO KASI KE GIATAN	RE NCAN A LE LA NG
										2021	2022	2023	2024	2025		
			dari barang bekas													
			Bantuan permodalan		1	ls	5000	5.000	APBD-II							
			Pelatihan wiraswasta		1	ls	5000	5.000	APBD-II							
			Bantuan peralatan kerajinan		1	ls	5000	5.000	APBD-II							
		Keberlanjutan Lingkungan	Sosialisasi kerawanan bencana	Mangunharjo	1	ls	5000	5.000	APBD-II							
			Sosialisasi pembatasan pengambilan air tanah		1	ls	5000	5.000	APBD-II							
			Peningkatan RTH		9.000	m ²	350	3.150.000	APBD-II, CSR							
33	Polaman		Program sosialisasi	Polaman	1	ls	5000	5.000	APBD-II							

NO	KELURAHAN	BIDANG	KEGIATAN	LOKASI	VOL	SAT	HARGA SATUAN	TOTAL BIAYA	SUMBER PENDANAAN	RENCANA TAHUN PELAKSANAAN					FO TO LO KA SI KE GIA TAN	RE NC AN A LE LA NG
										2021	2022	2023	2024	2025		
		Pengembangan Kapasitas	permukiman sehat													
			Program sosialisasi lingkungan sehat		1	ls	5000	5.000	APBD-II							
			Program pelatihan kelembagaan		1	ls	5000	5.000	APBD-II							
			Program pelatihan lingkungan sehat		1	ls	5000	5.000	APBD-II							
			Monitoring & evaluasi pelaksanaan pembangunan fisik dan penggunaan keuangan		1	ls	15000	15.000	APBN, APBD-I, APBD-II							

NO	KELURAHAN	BIDANG	KEGIATAN	LOKASI	VOL	SAT	HARGA SATUAN	TOTAL BIAYA	SUMBER PENDANAAN	RENCANA TAHUN PELAKSANAAN					FO TO LO KASI KE GIA TAN	RE NC AN A LE LA NG			
										2021	2022	2023	2024	2025					
		Pengembangan Fisik	Bangunan gedung	1/II;3/III;1/III;2/II;2/III;3/II	184	unit	15000	2.760.000	APBN, APBD-II										
			Jalan		5.574	m ¹	450	2.508.300	APBN, APBD-II										
			Drainase		3630	m ¹	500	1.815.000	APBN, APBD-II										
			Sarana air minum		458	KK	1000	458.000	APBN, APBD-II										
			Sanitasi		23	KK	1000	23.000	APBN, APBD-II										
			Pengelolaan sampah		764	KK	400	305.600	APBN, APBD-II										
			Proteksi Kebakaran		560	KK	490	274.400	APBN, APBD-II										
			RTLH		198	unit	17500	3.465.000	APBN, APBD-II										
		Pengembangan Ekonomi Lokal	Pelatihan pembuatan kerajinan	Polaman	1	ls	5000	5.000	APBD-II										

NO	KELURAHAN	BIDANG	KEGIATAN	LOKASI	VOL	SAT	HARGA SATUAN	TOTAL BIAYA	SUMBER PENDANAAN	RENCANA TAHUN PELAKSANAAN					FO TO LO KASI KE GIATAN	RE NCAN A LE LANG	
										2021	2022	2023	2024	2025			
			dari barang bekas														
			Bantuan permodalan		1	ls	5000	5.000	APBD-II								
			Pelatihan wiraswasta		1	ls	5000	5.000	APBD-II								
			Bantuan peralatan kerajinan		1	ls	5000	5.000	APBD-II								
		Keberlanjutan Lingkungan	Sosialisasi kerawanan bencana	Polaman	1	ls	5000	5.000	APBD-II								
			Sosialisasi pembatasan pengambilan air tanah		1	ls	5000	5.000	APBD-II								
			Peningkatan RTH		9.000	m ²	350	3.150.000	APBD-II, CSR								
34			Program sosialisasi	Kedung Pane	1	ls	5000	5.000	APBD-II								

NO	KELURAHAN	BIDANG	KEGIATAN	LOKASI	VOL	SAT	HARGA SATUAN	TOTAL BIAYA	SUMBER PENDANAAN	RENCANA TAHUN PELAKSANAAN					FO TO LO KASI KE GIA TAN	RE NC AN A LE LA NG
										2021	2022	2023	2024	2025		
			permukiman sehat													
			Program sosialisasi lingkungan sehat		1	ls	5000	5.000	APBD-II							
			Program pelatihan kelembagaan		1	ls	5000	5.000	APBD-II							
			Program pelatihan lingkungan sehat		1	ls	5000	5.000	APBD-II							
			Monitoring & evaluasi pelaksanaan pembangunan fisik dan penggunaan keuangan		1	ls	15000	15.000	APBN, APBD-I, APBD-II							
	Kedung Pane	Pengembangan Kapasitas														

NO	KELURAHAN	BIDANG	KEGIATAN	LOKASI	VOL	SAT	HARGA SATUAN	TOTAL BIAYA	SUMBER PENDANAAN	RENCANA TAHUN PELAKSANAAN					FO TO LO KASI KE GIA TAN	RE NC AN A LE LA NG
										2021	2022	2023	2024	2025		
		Pengembangan Fisik	Bangunan gedung	1/I;2/I	48	unit	15000	720.000	APBN, APBD-II							
			Jalan		1.810	m ¹	450	814.500	APBN, APBD-II							
			Drainase		2180	m ¹	500	1.090.000	APBN, APBD-II							
			Sarana air minum		109	KK	1000	109.000	APBN, APBD-II							
			Sanitasi		14	KK	1000	14.000	APBN, APBD-II							
			Pengelolaan sampah		39	KK	400	15.600	APBN, APBD-II							
			Proteksi Kebakaran		87	KK	490	42.630	APBN, APBD-II							
			RTLH		0	unit	#DIV/0!	0	APBN, APBD-II							
		Pengembangan Ekonomi Lokal	Pelatihan pembuatan kerajinan	Kedung Pane	1	ls	5000	5.000	APBD-II							

NO	KELURAHAN	BIDANG	KEGIATAN	LOKASI	VOL	SAT	HARGA SATUAN	TOTAL BIAYA	SUMBER PENDANAAN	RENCANA TAHUN PELAKSANAAN					FO TO LO KASI KE GIATAN	RE NCAN A LE LANG	
										2021	2022	2023	2024	2025			
			dari barang bekas														
			Bantuan permodalan		1	ls	5000	5.000	APBD-II								
			Pelatihan wiraswasta		1	ls	5000	5.000	APBD-II								
			Bantuan peralatan kerajinan		1	ls	5000	5.000	APBD-II								
		Keberlanjutan Lingkungan	Sosialisasi kerawanan bencana	Kedung Pane	1	ls	5000	5.000	APBD-II								
			Sosialisasi pembatasan pengambilan air tanah		1	ls	5000	5.000	APBD-II								
			Peningkatan RTH		9.000	m ²	350	3.150.000	APBD-II, CSR								
35	Ngadirgo		Program sosialisasi	Ngadirgo	1	ls	5000	5.000	APBD-II								

NO	KELURAHAN	BIDANG	KEGIATAN	LOKASI	VOL	SAT	HARGA SATUAN	TOTAL BIAYA	SUMBER PENDANAAN	RENCANA TAHUN PELAKSANAAN					FO TO LO KA SI KE GIA TAN	RE NC AN A LE LA NG
										2021	2022	2023	2024	2025		
		Pengembangan Kapasitas	permukiman sehat													
			Program sosialisasi lingkungan sehat		1	ls	5000	5.000	APBD-II							
			Program pelatihan kelembagaan		1	ls	5000	5.000	APBD-II							
			Program pelatihan lingkungan sehat		1	ls	5000	5.000	APBD-II							
			Monitoring & evaluasi pelaksanaan pembangunan fisik dan penggunaan keuangan		1	ls	15000	15.000	APBN, APBD-I, APBD-II							

NO	KELURAHAN	BIDANG	KEGIATAN	LOKASI	VOL	SAT	HARGA SATUAN	TOTAL BIAYA	SUMBER PENDANAAN	RENCANA TAHUN PELAKSANAAN					FO TO LO KASI KE GIA TAN	RE NC AN A LE LA NG		
										2021	2022	2023	2024	2025				
		Pengembangan Fisik	Bangunan gedung	1 /III;2 /III;3 /III ;4 /III;4 /III;5 /II I;6 /III	14	unit	15000	210.000	APBN, APBD-II									
			Jalan		400	m ¹	450	180.000	APBN, APBD-II									
			Drainase		550	m ¹	500	275.000	APBN, APBD-II									
			Sarana air minum		77	KK	1000	77.000	APBN, APBD-II									
			Sanitasi		0	KK	#DIV/0!	0	APBN, APBD-II									
			Pengelolaan sampah		116	KK	400	46.400	APBN, APBD-II									
			Proteksi Kebakaran		116	KK	490	56.840	APBN, APBD-II									
			RTLH		33	unit	17500	577.500	APBN, APBD-II									
		Pengembangan Ekonomi Lokal	Pelatihan pembuatan kerajinan	Ngadirgo	1	ls	5000	5.000	APBD-II									

NO	KELURAHAN	BIDANG	KEGIATAN	LOKASI	VOL	SAT	HARGA SATUAN	TOTAL BIAYA	SUMBER PENDANAAN	RENCANA TAHUN PELAKSANAAN					FO TO LO KASI KE GIATAN	RE NCAN A LE LA NG	
										2021	2022	2023	2024	2025			
			dari barang bekas														
			Bantuan permodalan		1	ls	5000	5.000	APBD-II								
			Pelatihan wiraswasta		1	ls	5000	5.000	APBD-II								
			Bantuan peralatan kerajinan		1	ls	5000	5.000	APBD-II								
		Keberlanjutan Lingkungan	Sosialisasi kerawanan bencana	Ngadirgo	1	ls	5000	5.000	APBD-II								
			Sosialisasi pembatasan pengambilan air tanah		1	ls	5000	5.000	APBD-II								
			Peningkatan RTH		9.000	m ²	350	3.150.000	APBD-II, CSR								
36	Wates		Program sosialisasi	Wates	1	ls	5000	5.000	APBD-II								

NO	KELURAHAN	BIDANG	KEGIATAN	LOKASI	VOL	SAT	HARGA SATUAN	TOTAL BIAYA	SUMBER PENDANAAN	RENCANA TAHUN PELAKSANAAN					FO TO LO KA SI KE GIA TAN	RE NC AN A LE LA NG
										2021	2022	2023	2024	2025		
		Pengembangan Kapasitas	permukiman sehat													
			Program sosialisasi lingkungan sehat		1	ls	5000	5.000	APBD-II							
			Program pelatihan kelembagaan		1	ls	5000	5.000	APBD-II							
			Program pelatihan lingkungan sehat		1	ls	5000	5.000	APBD-II							
			Monitoring & evaluasi pelaksanaan pembangunan fisik dan penggunaan keuangan		1	ls	15000	15.000	APBN, APBD-I, APBD-II							

NO	KELURAHAN	BIDANG	KEGIATAN	LOKASI	VOL	SAT	HARGA SATUAN	TOTAL BIAYA	SUMBER PENDANAAN	RENCANA TAHUN PELAKSANAAN					FO TO LO KASI KE GIA TAN	RE NC AN A LE LA NG		
										2021	2022	2023	2024	2025				
		Pengembangan Fisik	Bangunan gedung	1/II;6/III;10/II I	63	unit	15000	945.000	APBN, APBD-II									
			Jalan		1.160	m ¹	450	522.000	APBN, APBD-II									
			Drainase		1280	m ¹	500	640.000	APBN, APBD-II									
			Sarana air minum		55	KK	1000	55.000	APBN, APBD-II									
			Sanitasi		6	KK	1000	6.000	APBN, APBD-II									
			Pengelolaan sampah		212	KK	400	84.800	APBN, APBD-II									
			Proteksi Kebakaran		68	KK	490	33.320	APBN, APBD-II									
			RTLH		19	unit	17500	332.500	APBN, APBD-II									
		Pengembangan Ekonomi Lokal	Pelatihan pembuatan kerajinan	Wates	1	ls	5000	5.000	APBD-II									

NO	KELURAHAN	BIDANG	KEGIATAN	LOKASI	VOL	SAT	HARGA SATUAN	TOTAL BIAYA	SUMBER PENDANAAN	RENCANA TAHUN PELAKSANAAN					FO TO LO KASI KE GIATAN	RE NCAN A LE LANG	
										2021	2022	2023	2024	2025			
			dari barang bekas														
			Bantuan permodalan		1	ls	5000	5.000	APBD-II								
			Pelatihan wiraswasta		1	ls	5000	5.000	APBD-II								
			Bantuan peralatan kerajinan		1	ls	5000	5.000	APBD-II								
		Keberlanjutan Lingkungan	Sosialisasi kerawanan bencana	Wates	1	ls	5000	5.000	APBD-II								
			Sosialisasi pembatasan pengambilan air tanah		1	ls	5000	5.000	APBD-II								
			Peningkatan RTH		9.000	m ²	350	3.150.000	APBD-II, CSR								
37	Jabungan		Program sosialisasi	Jabungan	1	ls	5000	5.000	APBD-II								

NO	KELURAHAN	BIDANG	KEGIATAN	LOKASI	VOL	SAT	HARGA SATUAN	TOTAL BIAYA	SUMBER PENDANAAN	RENCANA TAHUN PELAKSANAAN					FO TO LO KASI KE GIA TAN	RE NC AN A LE LA NG
										2021	2022	2023	2024	2025		
		Pengembangan Kapasitas	permukiman sehat													
			Program sosialisasi lingkungan sehat		1	ls	5000	5.000	APBD-II							
			Program pelatihan kelembagaan		1	ls	5000	5.000	APBD-II							
			Program pelatihan lingkungan sehat		1	ls	5000	5.000	APBD-II							
			Monitoring & evaluasi pelaksanaan pembangunan fisik dan penggunaan keuangan		1	ls	15000	15.000	APBN, APBD-I, APBD-II							

NO	KELURAHAN	BIDANG	KEGIATAN	LOKASI	VOL	SAT	HARGA SATUAN	TOTAL BIAYA	SUMBER PENDANAAN	RENCANA TAHUN PELAKSANAAN					FO TO LO KASI KE GIA TAN	RE NC AN A LE LA NG
										2021	2022	2023	2024	2025		
		Pengembangan Fisik	Bangunan gedung	1/I;2/II;2/IV;2/V;3/II;3/III;3/IV;3/V;4/V	70	unit	15000	1.050.000	APBN, APBD-II							
			Jalan		3.595	m ¹	450	1.617.750	APBN, APBD-II							
			Drainase		3870	m ¹	500	1.935.000	APBN, APBD-II							
			Sarana air minum		292	KK	1000	292.000	APBN, APBD-II							
			Sanitasi		64	KK	1000	64.000	APBN, APBD-II							
			Pengelolaan sampah		235	KK	400	94.000	APBN, APBD-II							
			Proteksi Kebakaran		636	KK	490	311.640	APBN, APBD-II							
			RTLH		151	unit	17500	2.642.500	APBN, APBD-II							
		Pengembangan Ekonomi Lokal	Pelatihan pembuatan kerajinan	Jabungan	1	ls	5000	5.000	APBD-II							

NO	KELURAHAN	BIDANG	KEGIATAN	LOKASI	VOL	SAT	HARGA SATUAN	TOTAL BIAYA	SUMBER PENDANAAN	RENCANA TAHUN PELAKSANAAN					FO TO LO KASI KE GIATAN	RE NCAN A LE LA NG	
										2021	2022	2023	2024	2025			
			dari barang bekas														
			Bantuan permodalan		1	ls	5000	5.000	APBD-II								
			Pelatihan wiraswasta		1	ls	5000	5.000	APBD-II								
			Bantuan peralatan kerajinan		1	ls	5000	5.000	APBD-II								
		Keberlanjutan Lingkungan	Sosialisasi kerawanan bencana	Jabungan	1	ls	5000	5.000	APBD-II								
			Sosialisasi pembatasan pengambilan air tanah		1	ls	5000	5.000	APBD-II								
			Peningkatan RTH		9.000	m ²	350	3.150.000	APBD-II, CSR								
38	Karanganyar		Program sosialisasi	Karanganyar	1	ls	5000	5.000	APBD-II								

NO	KELURAHAN	BIDANG	KEGIATAN	LOKASI	VOL	SAT	HARGA SATUAN	TOTAL BIAYA	SUMBER PENDANAAN	RENCANA TAHUN PELAKSANAAN					FO TO LO KASI KE GIA TAN	RE NC AN A LE LA NG
										2021	2022	2023	2024	2025		
		Pengembangan Kapasitas	permukiman sehat													
			Program sosialisasi lingkungan sehat		1	ls	5000	5.000	APBD-II							
			Program pelatihan kelembagaan		1	ls	5000	5.000	APBD-II							
			Program pelatihan lingkungan sehat		1	ls	5000	5.000	APBD-II							
			Monitoring & evaluasi pelaksanaan pembangunan fisik dan penggunaan keuangan		1	ls	15000	15.000	APBN, APBD-I, APBD-II							

NO	KELURAHAN	BIDANG	KEGIATAN	LOKASI	VOL	SAT	HARGA SATUAN	TOTAL BIAYA	SUMBER PENDANAAN	RENCANA TAHUN PELAKSANAAN					FO TO LO KA SI KE GIA TAN	RE NC AN A LE LA NG
										2021	2022	2023	2024	2025		
		Pengembangan Fisik	Bangunan gedung	1/I;2/I;3/I;4/I;6/I;1/II;1/III;5/III;8/III	145	unit	15000	2.175.000	APBN, APBD-II							
			Jalan		4.433	m ¹	450	1.994.850	APBN, APBD-II							
			Drainase		3695	m ¹	500	1.847.500	APBN, APBD-II							
			Sarana air minum		106	KK	1000	106.000	APBN, APBD-II							
			Sanitasi		2	KK	1000	2.000	APBN, APBD-II							
			Pengelolaan sampah		568	KK	400	227.200	APBN, APBD-II							
			Proteksi Kebakaran		380	KK	490	186.200	APBN, APBD-II							
			RTLH		58	unit	17500	1.015.000	APBN, APBD-II							
		Pengembangan Ekonomi Lokal	Pelatihan pembuatan kerajinan	Karanganyar	1	ls	5000	5.000	APBD-II							

NO	KELURAHAN	BIDANG	KEGIATAN	LOKASI	VOL	SAT	HARGA SATUAN	TOTAL BIAYA	SUMBER PENDANAAN	RENCANA TAHUN PELAKSANAAN					FO TO LO KASI KE GIATAN	RE NCAN A LE LANG	
										2021	2022	2023	2024	2025			
			dari barang bekas														
			Bantuan permodalan		1	ls	5000	5.000	APBD-II								
			Pelatihan wiraswasta		1	ls	5000	5.000	APBD-II								
			Bantuan peralatan kerajinan		1	ls	5000	5.000	APBD-II								
		Keberlanjutan Lingkungan	Sosialisasi kerawanan bencana	Karanganyar	1	ls	5000	5.000	APBD-II								
			Sosialisasi pembatasan pengambilan air tanah		1	ls	5000	5.000	APBD-II								
			Peningkatan RTH		9.000	m ²	350	3.150.000	APBD-II, CSR								
39			Program sosialisasi		1	ls	5000	5.000	APBD-II								

NO	KELURAHAN	BIDANG	KEGIATAN	LOKASI	VOL	SAT	HARGA SATUAN	TOTAL BIAYA	SUMBER PENDANAAN	RENCANA TAHUN PELAKSANAAN					FO TO LO KASI KE GIA TAN	RE NC AN A LE LA NG
										2021	2022	2023	2024	2025		
			permukiman sehat													
			Program sosialisasi lingkungan sehat		1	ls	5000	5.000	APBD-II							
			Program pelatihan kelembagaan		1	ls	5000	5.000	APBD-II							
			Program pelatihan lingkungan sehat		1	ls	5000	5.000	APBD-II							
			Monitoring & evaluasi pelaksanaan pembangunan fisik dan penggunaan keuangan		1	ls	15000	15.000	APBN, APBD-I, APBD-II							
	Bangetayu Wetan	Pengembangan Kapasitas		Bangetayu Wetan												

NO	KELURAHAN	BIDANG	KEGIATAN	LOKASI	VOL	SAT	HARGA SATUAN	TOTAL BIAYA	SUMBER PENDANAAN	RENCANA TAHUN PELAKSANAAN					FO TO LO KASI KE GIA TAN	RE NC AN A LE LA NG		
										2021	2022	2023	2024	2025				
		Pengembangan Fisik	Bangunan gedung	5/IV	7	unit	15000	105.000	APBN, APBD-II									
			Jalan		1.100	m ¹	450	495.000	APBN, APBD-II									
			Drainase		2600	m ¹	500	1.300.000	APBN, APBD-II									
			Sarana air minum		0	KK	#DIV/0!	0	APBN, APBD-II									
			Sanitasi		0	KK	#DIV/0!	0	APBN, APBD-II									
			Pengelolaan sampah		0	KK	#DIV/0!	0	APBN, APBD-II									
			Proteksi Kebakaran		72	KK	490	35.280	APBN, APBD-II									
			RTLH		15	unit	17500	262.500	APBN, APBD-II									
		Pengembangan Ekonomi Lokal	Pelatihan pembuatan kerajinan	Bangetayu Wetan	1	ls	5000	5.000	APBD-II									

NO	KELURAHAN	BIDANG	KEGIATAN	LOKASI	VOL	SAT	HARGA SATUAN	TOTAL BIAYA	SUMBER PENDANAAN	RENCANA TAHUN PELAKSANAAN					FO TO LO KA SI KE GIA TAN	RE NC AN A LE LA NG	
										2021	2022	2023	2024	2025			
			dari barang bekas														
			Bantuan permodalan		1	ls	5000	5.000	APBD-II								
			Pelatihan wiraswasta		1	ls	5000	5.000	APBD-II								
			Bantuan peralatan kerajinan		1	ls	5000	5.000	APBD-II								
		Keberlanjutan Lingkungan	Sosialisasi kerawanan bencana	Bangetayu Wetan	1	ls	5000	5.000	APBD-II								
			Sosialisasi pembatasan pengambilan air tanah		1	ls	5000	5.000	APBD-II								
			Peningkatan RTH		9.000	m ²	350	3.150.000	APBD-II, CSR								
40			Program sosialisasi		1	ls	5000	5.000	APBD-II								

NO	KELURAHAN	BIDANG	KEGIATAN	LOKASI	VOL	SAT	HARGA SATUAN	TOTAL BIAYA	SUMBER PENDANAAN	RENCANA TAHUN PELAKSANAAN					FO TO LO KASI KE GIA TAN	RE NC AN A LE LA NG
										2021	2022	2023	2024	2025		
			permukiman sehat													
			Program sosialisasi lingkungan sehat		1	ls	5000	5.000	APBD-II							
			Program pelatihan kelembagaan		1	ls	5000	5.000	APBD-II							
			Program pelatihan lingkungan sehat		1	ls	5000	5.000	APBD-II							
			Monitoring & evaluasi pelaksanaan pembangunan fisik dan penggunaan keuangan		1	ls	15000	15.000	APBN, APBD-I, APBD-II							
	Panggung Kidul	Pengembangan Kapasitas		Panggung Kidul												

NO	KELURAHAN	BIDANG	KEGIATAN	LOKASI	VOL	SAT	HARGA SATUAN	TOTAL BIAYA	SUMBER PENDANAAN	RENCANA TAHUN PELAKSANAAN					FO TO LO KASI KE GIA TAN	RE NC AN A LE LA NG		
										2021	2022	2023	2024	2025				
		Pengembangan Fisik	Bangunan gedung	1/I;1/3;2/II;3/II;5/I;6/I;6/II;9/II	215	unit	15000	3.225.000	APBN, APBD-II									
			Jalan		442	m ¹	450	198.900	APBN, APBD-II									
			Drainase		1584	m ¹	500	792.000	APBN, APBD-II									
			Sarana air minum		2	KK	1000	2.000	APBN, APBD-II									
			Sanitasi		12	KK	1000	12.000	APBN, APBD-II									
			Pengelolaan sampah		67	KK	400	26.800	APBN, APBD-II									
			Proteksi Kebakaran		303	KK	490	148.470	APBN, APBD-II									
			RTLH		36	unit	17500	630.000	APBN, APBD-II									
			Pelatihan pembuatan kerajinan	Panggung Kidul	1	ls	5000	5.000	APBD-II									

NO	KELURAHAN	BIDANG	KEGIATAN	LOKASI	VOL	SAT	HARGA SATUAN	TOTAL BIAYA	SUMBER PENDANAAN	RENCANA TAHUN PELAKSANAAN					FO TO LO KA SI KE GIA TAN	RE NC AN A LE LA NG
										2021	2022	2023	2024	2025		
		Pengembang an Ekonomi Lokal	dari barang bekas													
			Bantuan permodalan		1	ls	5000	5.000	APBD-II							
			Pelatihan wiraswasta		1	ls	5000	5.000	APBD-II							
			Bantuan peralatan kerajinan		1	ls	5000	5.000	APBD-II							
		Keberlanjutan Lingkungan	Sosialisasi kerawanan bencana		1	ls	5000	5.000	APBD-II							
			Sosialisasi pembatasan pengambilan air tanah		1	ls	5000	5.000	APBD-II							
			Peningkatan RTH		9.000	m ²	350	3.150.000	APBD-II, CSR							
41	Tugurejo		Program sosialisasi	Tugurejo	1	ls	5000	5.000	APBD-II							

NO	KELURAHAN	BIDANG	KEGIATAN	LOKASI	VOL	SAT	HARGA SATUAN	TOTAL BIAYA	SUMBER PENDANAAN	RENCANA TAHUN PELAKSANAAN					FO TO LO KA SI KE GIA TAN	RE NC AN A LE LA NG
										2021	2022	2023	2024	2025		
		Pengembangan Kapasitas	permukiman sehat													
			Program sosialisasi lingkungan sehat		1	ls	5000	5.000	APBD-II							
			Program pelatihan kelembagaan		1	ls	5000	5.000	APBD-II							
			Program pelatihan lingkungan sehat		1	ls	5000	5.000	APBD-II							
			Monitoring & evaluasi pelaksanaan pembangunan fisik dan penggunaan keuangan		1	ls	15000	15.000	APBN, APBD-I, APBD-II							

NO	KELURAHAN	BIDANG	KEGIATAN	LOKASI	VOL	SAT	HARGA SATUAN	TOTAL BIAYA	SUMBER PENDANAAN	RENCANA TAHUN PELAKSANAAN					FO TO LO KASI KE GIA TAN	RE NC AN A LE LA NG
										2021	2022	2023	2024	2025		
		Pengembangan Fisik	Bangunan gedung	4/I;4/IV;5/IV; 6/I;11/I	116	unit	15000	1.740.000	APBN, APBD-II							
			Jalan		1.781	m ¹	450	801.450	APBN, APBD-II							
			Drainase		2679	m ¹	500	1.339.500	APBN, APBD-II							
			Sarana air minum		392	KK	1000	392.000	APBN, APBD-II							
			Sanitasi		7	KK	1000	7.000	APBN, APBD-II							
			Pengelolaan sampah		579	KK	400	231.600	APBN, APBD-II							
			Proteksi Kebakaran		434	KK	490	212.660	APBN, APBD-II							
			RTLH		81	unit	17500	1.417.500	APBN, APBD-II							
		Pengembangan Ekonomi Lokal	Pelatihan pembuatan kerajinan	Tugurejo	1	ls	5000	5.000	APBD-II							

NO	KELURAHAN	BIDANG	KEGIATAN	LOKASI	VOL	SAT	HARGA SATUAN	TOTAL BIAYA	SUMBER PENDANAAN	RENCANA TAHUN PELAKSANAAN					FO TO LO KASI KE GIATAN	RE NCAN A LE LANG	
										2021	2022	2023	2024	2025			
			dari barang bekas														
			Bantuan permodalan		1	ls	5000	5.000	APBD-II								
			Pelatihan wiraswasta		1	ls	5000	5.000	APBD-II								
			Bantuan peralatan kerajinan		1	ls	5000	5.000	APBD-II								
		Keberlanjutan Lingkungan	Sosialisasi kerawanan bencana	Tugurejo	1	ls	5000	5.000	APBD-II								
			Sosialisasi pembatasan pengambilan air tanah		1	ls	5000	5.000	APBD-II								
			Peningkatan RTH		9.000	m ²	350	3.150.000	APBD-II, CSR								
42			Program sosialisasi		1	ls	5000	5.000	APBD-II								

NO	KELURAHAN	BIDANG	KEGIATAN	LOKASI	VOL	SAT	HARGA SATUAN	TOTAL BIAYA	SUMBER PENDANAAN	RENCANA TAHUN PELAKSANAAN					FO TO LO KA SI KE GIA TAN	RE NC AN A LE LA NG
										2021	2022	2023	2024	2025		
			permukiman sehat													
			Program sosialisasi lingkungan sehat		1	ls	5000	5.000	APBD-II							
			Program pelatihan kelembagaan		1	ls	5000	5.000	APBD-II							
			Program pelatihan lingkungan sehat		1	ls	5000	5.000	APBD-II							
			Monitoring & evaluasi pelaksanaan pembangunan fisik dan penggunaan keuangan		1	ls	15000	15.000	APBN, APBD-I, APBD-II							
	Mangkang Kulon	Pengembangan Kapasitas		Mangkang Kulon												

NO	KELURAHAN	BIDANG	KEGIATAN	LOKASI	VOL	SAT	HARGA SATUAN	TOTAL BIAYA	SUMBER PENDANAAN	RENCANA TAHUN PELAKSANAAN					FO TO LO KA SI KE GIA TAN	RE NC AN A LE LA NG		
										2021	2022	2023	2024	2025				
		Pengembangan Fisik	Bangunan gedung	1/V;2/V;3/V;4/V	56	unit	15000	840.000	APBN, APBD-II									
			Jalan		1.150	m ¹	450	517.500	APBN, APBD-II									
			Drainase		2235	m ¹	500	1.117.500	APBN, APBD-II									
			Sarana air minum		35	KK	1000	35.000	APBN, APBD-II									
			Sanitasi		3	KK	1000	3.000	APBN, APBD-II									
			Pengelolaan sampah		310	KK	400	124.000	APBN, APBD-II									
			Proteksi Kebakaran		344	KK	490	168.560	APBN, APBD-II									
			RTLH		34	unit	17500	595.000	APBN, APBD-II									
		Pengembangan Ekonomi Lokal	Pelatihan pembuatan kerajinan	Mangkang Kulon	1	ls	5000	5.000	APBD-II									

NO	KELURAHAN	BIDANG	KEGIATAN	LOKASI	VOL	SAT	HARGA SATUAN	TOTAL BIAYA	SUMBER PENDANAAN	RENCANA TAHUN PELAKSANAAN					FO TO LO KASI KE GIATAN	RE NCAN A LE LANG
										2021	2022	2023	2024	2025		
			dari barang bekas													
			Bantuan permodalan		1	ls	5000	5.000	APBD-II							
			Pelatihan wiraswasta		1	ls	5000	5.000	APBD-II							
			Bantuan peralatan kerajinan		1	ls	5000	5.000	APBD-II							
		Keberlanjutan Lingkungan	Sosialisasi kerawanan bencana	Mangkang Kulon	1	ls	5000	5.000	APBD-II							
			Sosialisasi pembatasan pengambilan air tanah		1	ls	5000	5.000	APBD-II							
			Peningkatan RTH		9.000	m ²	350	3.150.000	APBD-II, CSR							
43	Pogangan		Program sosialisasi	Pongangan	1	ls	5000	5.000	APBD-II							

NO	KELURAHAN	BIDANG	KEGIATAN	LOKASI	VOL	SAT	HARGA SATUAN	TOTAL BIAYA	SUMBER PENDANAAN	RENCANA TAHUN PELAKSANAAN					FO TO LO KASI KE GIA TAN	RE NC AN A LE LA NG
										2021	2022	2023	2024	2025		
		Pengembangan Kapasitas	permukiman sehat													
			Program sosialisasi lingkungan sehat		1	ls	5000	5.000	APBD-II							
			Program pelatihan kelembagaan		1	ls	5000	5.000	APBD-II							
			Program pelatihan lingkungan sehat		1	ls	5000	5.000	APBD-II							
			Monitoring & evaluasi pelaksanaan pembangunan fisik dan penggunaan keuangan		1	ls	15000	15.000	APBN, APBD-I, APBD-II							

NO	KELURAHAN	BIDANG	KEGIATAN	LOKASI	VOL	SAT	HARGA SATUAN	TOTAL BIAYA	SUMBER PENDANAAN	RENCANA TAHUN PELAKSANAAN					FO TO LO KASI KE GIA TAN	RE NC AN A LE LA NG
										2021	2022	2023	2024	2025		
		Pengembangan Fisik	Bangunan gedung	1/V;3/V;4/V;5/V;8/V;2/V	12	unit	15000	180.000	APBN, APBD-II							
			Jalan		3.945	m ¹	450	1.775.250	APBN, APBD-II							
			Drainase		10822	m ¹	500	5.411.000	APBN, APBD-II							
			Sarana air minum		16	KK	1000	16.000	APBN, APBD-II							
			Sanitasi		1	KK	1000	1.000	APBN, APBD-II							
			Pengelolaan sampah		632	KK	400	252.800	APBN, APBD-II							
			Proteksi Kebakaran		502	KK	490	245.980	APBN, APBD-II							
			RTLH		76	unit	17500	1.330.000	APBN, APBD-II							
		Pengembangan Ekonomi Lokal	Pelatihan pembuatan kerajinan	Pongangan	1	ls	5000	5.000	APBD-II							

NO	KELURAHAN	BIDANG	KEGIATAN	LOKASI	VOL	SAT	HARGA SATUAN	TOTAL BIAYA	SUMBER PENDANAAN	RENCANA TAHUN PELAKSANAAN					FO TO LO KASI KE GIATAN	RE NCAN A LE LANG	
										2021	2022	2023	2024	2025			
			dari barang bekas														
			Bantuan permodalan		1	ls	5000	5.000	APBD-II								
			Pelatihan wiraswasta		1	ls	5000	5.000	APBD-II								
			Bantuan peralatan kerajinan		1	ls	5000	5.000	APBD-II								
		Keberlanjutan Lingkungan	Sosialisasi kerawanan bencana	Pongangan	1	ls	5000	5.000	APBD-II								
			Sosialisasi pembatasan pengambilan air tanah		1	ls	5000	5.000	APBD-II								
			Peningkatan RTH		9.000	m ²	350	3.150.000	APBD-II, CSR								
44	Sukorejo		Program sosialisasi	Sukorejo	1	ls	5000	5.000	APBD-II								

NO	KELURAHAN	BIDANG	KEGIATAN	LOKASI	VOL	SAT	HARGA SATUAN	TOTAL BIAYA	SUMBER PENDANAAN	RENCANA TAHUN PELAKSANAAN					FO TO LO KASI KE GIA TAN	RE NC AN A LE LA NG
										2021	2022	2023	2024	2025		
		Pengembangan Kapasitas	permukiman sehat													
			Program sosialisasi lingkungan sehat		1	ls	5000	5.000	APBD-II							
			Program pelatihan kelembagaan		1	ls	5000	5.000	APBD-II							
			Program pelatihan lingkungan sehat		1	ls	5000	5.000	APBD-II							
			Monitoring & evaluasi pelaksanaan pembangunan fisik dan penggunaan keuangan		1	ls	15000	15.000	APBN, APBD-I, APBD-II							
		Pengembangan Fisik	Bangunan gedung	1/VII;3/VII;9/VII;11/VII	6	unit	15000	90.000	APBN, APBD-II							

NO	KELURAHAN	BIDANG	KEGIATAN	LOKASI	VOL	SAT	HARGA SATUAN	TOTAL BIAYA	SUMBER PENDANAAN	RENCANA TAHUN PELAKSANAAN					FO TO LO KASI KE GIA TAN	RE NCAN A LE LA NG
										2021	2022	2023	2024	2025		
			Jalan		2.544	m ¹	450	1.144.800	APBN, APBD-II							
			Drainase		1741	m ¹	500	870.500	APBN, APBD-II							
			Sarana air minum		65	KK	1000	65.000	APBN, APBD-II							
			Sanitasi		2	KK	1000	2.000	APBN, APBD-II							
			Pengelolaan sampah		145	KK	400	58.000	APBN, APBD-II							
			Proteksi Kebakaran		113	KK	490	55.370	APBN, APBD-II							
			RTLH		80	unit	17500	1.400.000	APBN, APBD-II							
		Pengembangan Ekonomi Lokal	Pelatihan pembuatan kerajinan dari barang bekas	Sukorejo	1	ls	5000	5.000	APBD-II							

NO	KELURAHAN	BIDANG	KEGIATAN	LOKASI	VOL	SAT	HARGA SATUAN	TOTAL BIAYA	SUMBER PENDANAAN	RENCANA TAHUN PELAKSANAAN					FO TO LO KASI KE GIA TAN	RE NC AN A LE LA NG
										2021	2022	2023	2024	2025		
			Bantuan permodalan		1	ls	5000	5.000	APBD-II							
			Pelatihan wiraswasta		1	ls	5000	5.000	APBD-II							
			Bantuan peralatan kerajinan		1	ls	5000	5.000	APBD-II							
		Keberlanjutan Lingkungan	Sosialisasi kerawanan bencana	Sukorejo	1	ls	5000	5.000	APBD-II							
			Sosialisasi pembatasan pengambilan air tanah		1	ls	5000	5.000	APBD-II							
			Peningkatan RTH		9.000	m ²	350	3.150.000	APBD-II, CSR							
45	Karangmalang	Pengembangan Kapasitas	Program sosialisasi permukiman sehat	Karangmalang	1	ls	5000	5.000	APBD-II							

NO	KELURAHAN	BIDANG	KEGIATAN	LOKASI	VOL	SAT	HARGA SATUAN	TOTAL BIAYA	SUMBER PENDANAAN	RENCANA TAHUN PELAKSANAAN					FO TO LO KASI KE GIA TAN	RE NC AN A LE LA NG
										2021	2022	2023	2024	2025		
			Program sosialisasi lingkungan sehat		1	ls	5000	5.000	APBD-II							
			Program pelatihan kelembagaan		1	ls	5000	5.000	APBD-II							
			Program pelatihan lingkungan sehat		1	ls	5000	5.000	APBD-II							
			Monitoring & evaluasi pelaksanaan pembangunan fisik dan penggunaan keuangan		1	ls	15000	15.000	APBN, APBD-I, APBD-II							
		Pengembangan Fisik	Bangunan gedung	1/I;2/I;2/II;3/I;3/II;4/I;4/II	274	unit	15000	4.110.000	APBN, APBD-II							

NO	KELURAHAN	BIDANG	KEGIATAN	LOKASI	VOL	SAT	HARGA SATUAN	TOTAL BIAYA	SUMBER PENDANAAN	RENCANA TAHUN PELAKSANAAN					FO TO LO KASI KE GIATAN	RE NCAN A LE LA NG
										2021	2022	2023	2024	2025		
			Jalan		5.005	m ¹	450	2.252.250	APBN, APBD-II							
			Drainase		3475	m ¹	500	1.737.500	APBN, APBD-II							
			Sarana air minum		467	KK	1000	467.000	APBN, APBD-II							
			Sanitasi		34	KK	1000	34.000	APBN, APBD-II							
			Pengelolaan sampah		745	KK	400	298.000	APBN, APBD-II							
			Proteksi Kebakaran		568	KK	490	278.320	APBN, APBD-II							
			RTLH		135	unit	17500	2.362.500	APBN, APBD-II							
		Pengembangan Ekonomi Lokal	Pelatihan pembuatan kerajinan dari barang bekas	Karangmalang	1	ls	5000	5.000	APBD-II							

NO	KELURAHAN	BIDANG	KEGIATAN	LOKASI	VOL	SAT	HARGA SATUAN	TOTAL BIAYA	SUMBER PENDANAAN	RENCANA TAHUN PELAKSANAAN					FO TO LO KASI KE GIA TAN	RE NC AN A LE LA NG	
										2021	2022	2023	2024	2025			
			Bantuan permodalan		1	ls	5000	5.000	APBD-II								
			Pelatihan wiraswasta		1	ls	5000	5.000	APBD-II								
			Bantuan peralatan kerajinan		1	ls	5000	5.000	APBD-II								
		Keberlanjutan Lingkungan	Sosialisasi kerawanan bencana	Karangmalang	1	ls	5000	5.000	APBD-II								
			Sosialisasi pembatasan pengambilan air tanah		1	ls	5000	5.000	APBD-II								
			Peningkatan RTH		9.000	m ²	350	3.150.000	APBD-II, CSR								

BAB X
RUMUSAN PERAN PEMANGKU KEPENTINGAN

Peran pemangku yang berkepentingan dalam proses pencegahan dan peningkatan kualitas perumahan kumuh dan permukiman kumuh sangat diperlukan. Tidak hanya satu atau dua opd terkait guna mewujudkan kawasan yang bebas kumuh, akan tetapi semua opd yang menjadi bagian dalam pokja PKP agar mengambil perannya masing-masing. Berikut adalah tabel peranan pemangku kepentingan dan kontribusi di Kota Semarang:

Tabel 10-1 Peran Pemangku Kepentingan di Kota Semarang

No	Kawasan Kumuh	Aspek yang Diamati	Permasalahan	Konsep Penanganan		Strategi		Program Kegiatan		Peran Pemangku Kepentingan
				Pencegahan	Peningkatan	Pencegahan	Peningkatan	Pencegahan	Peningkatan	
1	Kawasan Banjardowo	Bangunan Gedung	Sebanyak 489 unit bangunan hunian tidak memiliki keteraturan	Pemberdayaan masyarakat	Peremajaan melalui redevelopment kawasan	Kampanye lingkungan rumah sederhana sehat	Rehabilitasi bangunan gedung agar fungsi dan massa bangunan kembali sesuai kondisi saat awal dibangun	Sosialisasi Rumah Sehat	Rehabilitasi Rumah Tidak Layak Huni	BAPPEDA, DPU, PERKIM, LH, DINKES
			Sebanyak 102 unit bangunan merupakan rumah tidak memenuhi persyaratan teknis	Pemberdayaan masyarakat	Peremajaan melalui redevelopment kawasan	Pemeliharaan Rutin	Rehabilitasi bangunan gedung agar memenuhi persyaratan teknis			
		Jalan Lingkungan	Sepanjang 501 m tidak sesuai persyaratan teknis	Pemberdayaan Masyarakat	Peremajaan	Pemeliharaan Rutin	Peningkatan kualitas jalan	Sosialisasi dan edukasi kepada	Pembangunan Jalan	

No	Kawasan Kumuh	Aspek yang Diamati	Permasalahan	Konsep Penanganan		Strategi		Program Kegiatan		Peran Pemangku Kepentingan
				Pencegahan	Peningkatan	Pencegahan	Peningkatan	Pencegahan	Peningkatan	
			Sepanjang 1901 m jalan terdapat permukaan yang rusak					masyarakat terkait ketentuan pembangunan sesuai standar	Dan Perbaikan Jalan	
		Air Bersih	Sebanyak 1 KK tidak terpenuhi kebutuhan air bersih	Kondisi suplai air masih belum cukup dan kontinuitas kurang	Pemberdayaan Masyarakat	Peremajaan	Penambahan sambungan PDAM	Sosialisasi kepada masyarakat terkait penyediaan air bersih	Pamsimas dan Sambungan PAM	
			Sebanyak 225 KK masyarakat tidak terlayani air bersih				Pamsimas			
		Drainase Lingkungan	Sepanjang 2861 m tidak tersedia drainase	Pemberdayaan Masyarakat	Peremajaan	Pemeliharaan Drainase Lingkungan	Pompa mobile	Sosialisasi kepada masyarakat terkait pemeliharaan drainase lingkungan	Pembangunan Pompa Mobile Dan pembangunan rumah pompa dan drainase	
			Seluas 4,40 ha mengalami genangan			Penambahan resapan air	Pembangunan drainase tersier			
			Sepanjang 1766 meter drainase mengalami kerusakan			Perawatan dan monitoring drainase	Penambahan sumur resapan			

No	Kawasan Kumuh	Aspek yang Diamati	Permasalahan	Konsep Penanganan		Strategi		Program Kegiatan		Peran Pemangku Kepentingan
				Pencegahan	Peningkatan	Pencegahan	Peningkatan	Pencegahan	Peningkatan	
		Pengelolaan Air Limbah	Sebanyak 84 KK tidak terlayani jamban sesuai persyaratan	Masih kurangnya prasarana sanitasi dan penyediaan septictank	Pemberdayaan Masyarakat	Peremajaan	Pembuatan IPAL komunal dan sambungan IPAL rumah tangga	Sosialisasi kepada masyarakat mengenai pemisahan saluran buangan rumah tangga	Pembuatan IPAL Komunal dan Sambungan IPAL Rumah Tangga	
			Sebanyak 1 KK sarpras air limbah tidak sesuai dengan persyaratan teknis	Masih adanya air limbah yang terbuang ke saluran						
		Pengelolaan Persampahan	Sebanyak 305 KK tidak terlayani pengangkutan sampah ke TPS/TPA	Kurangnya pemeliharaan sarana persampahan	Pemberdayaan Masyarakat	Sosialisasi pentingnya pengelolaan sampah pada tempatnya	Pengadaan TPS Mobile	Sosialisasi pentingnya pengelolaan sampah pada tempatnya	Jadwal Pengangkutan Rutin ,Penyediaan Bak Sampah, dan Pengadaan TPS Mobile	
			Sebanyak 253 KK prasarana dan sarana persampahannya tidak sesuai dengan persyaratan teknis	Kurangnya kesadaran masyarakat terhadap pengelolaan sampah dan pemeliharaan			Jadwal pengangkutan rutin			

No	Kawasan Kumuh	Aspek yang Diamati	Permasalahan	Konsep Penanganan		Strategi		Program Kegiatan		Peran Pemangku Kepentingan
				Pencegahan	Peningkatan	Pencegahan	Peningkatan	Pencegahan	Peningkatan	
				kesehatan lingkungan						
		Proteksi Kebakaran	Sebanyak 370 unit tidak tersedia prasarana proteksi kebakaran	Tidak adanya sistem proteksi kebakaran di kawasan permukiman	Pemberdayaan Masyarakat	Pemberdayaan Masyarakat	Pengadaan hidran, kendaraan pemadam roda tiga, dan APAR	Sosialisasi tentang penggunaan dan pemanfaatan hidran, kendaraan pemadam kebakaran roda tiga, dan APAR	Integrasi Jaringan Pemadam	
			Sebanyak 617 unit tidak tersedia sarana proteksi kebakaran		Program pengadaan sarana proteksi kebakaran		Integrasi jaringan pemadam kebakaran dengan jaringan air bersih/ rumah pompa			

No	Kawasan Kumuh	Aspek yang Diamati	Permasalahan	Konsep Penanganan		Strategi		Program Kegiatan		Peran Pemangku Kepentingan
				Pencegahan	Peningkatan	Pencegahan	Peningkatan	Pencegahan	Peningkatan	
2	Kawasan Karanganyar	Bangunan Gedung	Sebanyak 145 unit bangunan hunian tidak memiliki keteraturan	Pemberdayaan masyarakat	Peremajaan melalui redevelopm ent kawasan	Kampanye lingkungan rumah sederhana sehat	Rehabilitasi bangunan gedung agar fungsi dan massa bangunan kembali seusai kondisi saat awal dibangun	Sosialisasi Rumah Sehat	Rehabilitasi Rumah Tidak Layak Huni	BAPPEDA, DPU, PERKIM, LH, DINKES
			Sebanyak 58 unit bangunan merupakan rumah tidak memenuhi persyaratan teknis	Pemberdayaan masyarakat	Peremajaan melalui redevelopm ent kawasan	Pemeliharaan Rutin	Rehabilitasi bangunan gedung agar memenuhi persyaratan teknis			
		Jalan Lingkungan	Sepanjang 570 m tidak sesuai persyaratan teknis	Pemberdayaan Masyarakat	Peremajaan	Pemeliharaan Rutin	Peningkatan kualitas jalan	Sosialisasi dan edukasi kepada masyarakat terkait ketentuan pembangun	Pembangunan Jalan Dan Perbaikan Jalan	
			Sepanjang 3863 m jalan terdapat permukaan yang rusak							

No	Kawasan Kumuh	Aspek yang Diamati	Permasalahan	Konsep Penanganan		Strategi		Program Kegiatan		Peran Pemangku Kepentingan
				Pencegahan	Peningkatan	Pencegahan	Peningkatan	Pencegahan	Peningkatan	
								an sesuai standar		
		Air Bersih	Sebanyak 91 KK tidak terpenuhi kebutuhan air bersih	Kondisi suplai air masih belum cukup dan kontinuitas kurang	Pemberdayaan Masyarakat	Peremajaan	Penambahan sambungan PDAM	Sosialisasi kepada masyarakat terkait penyediaan air bersih	Pamsimas dan Sambungan PAM	
			Sebanyak 15 KK masyarakat tidak terlayani air bersih				Pamsimas			
		Drainase Lingkungan	Sepanjang 1825 m tidak tersedia drainase	Pemberdayaan Masyarakat	Peremajaan	Pemeliharaan Drainase Lingkungan	Pompa mobile	Sosialisasi kepada masyarakat terkait pemeliharaan drainase lingkungan	Pembangunan Pompa Mobile Dan pembangunan rumah pompa dan drainase	
			Seluas 11,05 ha mengalami genangan			Penambahan resapan air	Pembangunan drainase tersier			
			Sepanjang 1870 meter drainase mengalami kerusakan			Perawatan dan monitoring drainase	Penambahan sumur resapan			
		Pengelolaan Air Limbah	Sebanyak 0 KK tidak terlayani jamban sesuai persyaratan	Masih kurangnya prasarana sanitasi dan	Pemberdayaan Masyarakat	Peremajaan	Pembuatan IPAL komunal dan sambungan	Sosialisasi kepada masyarakat mengenai pemisahan	Pembuatan IPAL Komunal dan	

No	Kawasan Kumuh	Aspek yang Diamati	Permasalahan	Konsep Penanganan		Strategi		Program Kegiatan		Peran Pemangku Kepentingan
				Pencegahan	Peningkatan	Pencegahan	Peningkatan	Pencegahan	Peningkatan	
				penyediaan septictank			IPAL rumah tangga	saluran buangan rumah tangga	Sambungan IPAL Rumah Tangga	
			Sebanyak 2 KK sarpras air limbah tidak sesuai dengan persyaratan teknis	Masih adanya air limbah yang terbuang ke saluran						
		Pengelolaan Persampahan	Sebanyak 284 KK tidak terlayani pengangkutan sampah ke TPS/TPA	Kurangnya pemeliharaan sarana persampahan	Pemberdayaan Masyarakat	Sosialisasi pentingnya pengelolaan sampah pada tempatnya	Pengadaan TPS Mobile	Sosialisasi pentingnya pengelolaan sampah pada tempatnya	Jadwal Pengangkutan Rutin ,Penyediaan Bak Sampah, dan Pengadaan TPS Mobile	
			Sebanyak 288 KK prasarana dan sarana persampahannya tidak sesuai dengan persyaratan teknis	Kurangnya kesadaran masyarakat terhadap pengelolaan sampah dan pemeliharaan kesehatan lingkungan			Jadwal pengangkutan rutin			

No	Kawasan Kumuh	Aspek yang Diamati	Permasalahan	Konsep Penanganan		Strategi		Program Kegiatan		Peran Pemangku Kepentingan
				Pencegahan	Peningkatan	Pencegahan	Peningkatan	Pencegahan	Peningkatan	
		Proteksi Kebakaran	Sebanyak 0 unit tidak tersedia prasarana proteksi kebakaran	Tidak adanya sistem proteksi kebakaran di kawasan permukiman	Pemberdayaan Masyarakat	Pemberdayaan Masyarakat	Pengadaan hidran, kendaraan pemadam roda tiga, dan APAR	Sosialisasi tentang penggunaan dan pemanfaatan hidran, kendaraan pemadam kebakaran roda tiga, dan APAR	Integrasi Jaringan Pemadam	
			Sebanyak 380 unit tidak tersedia sarana proteksi kebakaran		Program pengadaan sarana proteksi kebakaran		Integrasi jaringan pemadam kebakaran dengan jaringan air bersih/ rumah pompa			
3	Kawasan Jabungan	Bangunan Gedung	Sebanyak 70 unit bangunan hunian tidak memiliki keteraturan	Pemberdayaan masyarakat	Peremajaan melalui redevelopm ent kawasan	Kampanye lingkungan rumah sederhana sehat	Rehabilitasi bangunan gedung agar fungsi dan massa bangunan kembali sesuai kondisi saat awal dibangun	Sosialisasi Rumah Sehat	Rehabilitasi Rumah Tidak Layak Huni	BAPPEDA, DPU, PERKIM, LH, DINKES
			Sebanyak 151 unit bangunan merupakan rumah tidak memenuhi	Pemberdayaan masyarakat	Peremajaan melalui redevelopm ent kawasan	Pemeliharaan Rutin	Rehabilitasi bangunan gedung agar memenuhi			

No	Kawasan Kumuh	Aspek yang Diamati	Permasalahan	Konsep Penanganan		Strategi		Program Kegiatan		Peran Pemangku Kepentingan
				Pencegahan	Peningkatan	Pencegahan	Peningkatan	Pencegahan	Peningkatan	
			persyaratan teknis				persyaratan teknis			
		Jalan Lingkungan	Sepanjang 1500 m tidak sesuai persyaratan teknis	Pemberdayaan Masyarakat	Peremajaan	Pemeliharaan Rutin	Peningkatan kualitas jalan	Sosialisasi dan edukasi kepada masyarakat terkait ketentuan pembangunan sesuai standar	Pembangunan Jalan Dan Perbaikan Jalan	
			Sepanjang 2095 m jalan terdapat permukaan yang rusak							
		Air Bersih	Sebanyak 150 KK tidak terpenuhi kebutuhan air bersih	Kondisi suplai air masih belum cukup dan kontinuitas kurang	Pemberdayaan Masyarakat	Peremajaan	Penambahan sambungan PDAM	Sosialisasi kepada masyarakat terkait penyediaan air bersih	Pamsimas dan Sambungan PAM	
			Sebanyak 142 KK masyarakat tidak terlayani air bersih				Pamsimas			
		Drainase Lingkungan	Sepanjang 2050 m tidak tersedia drainase	Pemberdayaan Masyarakat	Peremajaan	Pemeliharaan Drainase Lingkungan	Pompa mobile	Sosialisasi kepada masyarakat terkait pemeliharaan drainase lingkungan	Pembangunan Pompa Mobile Dan pembangunan rumah	
			Seluas 0 ha mengalami genangan			Penambahan resapan air	Pembangunan drainase tersier			

No	Kawasan Kumuh	Aspek yang Diamati	Permasalahan	Konsep Penanganan		Strategi		Program Kegiatan		Peran Pemangku Kepentingan
				Pencegahan	Peningkatan	Pencegahan	Peningkatan	Pencegahan	Peningkatan	
			Sepanjang 1820 meter drainase mengalami kerusakan			Perawatan dan monitoring drainase	Penambahan sumur resapan		pompa dan drainase	
		Pengelolaan Air Limbah	Sebanyak 29 KK tidak terlayani jamban sesuai persyaratan	Masih kurangnya prasarana sanitasi dan penyediaan septictank	Pemberdayaan Masyarakat	Peremajaan	Pembuatan IPAL komunal dan sambungan IPAL rumah tangga	Sosialisasi kepada masyarakat mengenai pemisahan saluran buangan rumah tangga	Pembuatan IPAL Komunal dan Sambungan IPAL Rumah Tangga	
			Sebanyak 35 KK sarpras air limbah tidak sesuai dengan persyaratan teknis	Masih adanya air limbah yang terbuang ke saluran						
		Pengelolaan Persampahan	Sebanyak 0 KK tidak terlayani pengangkutan sampah ke TPS/TPA	Kurangnya pemeliharaan sarana persampahan	Pemberdayaan Masyarakat	Sosialisasi pentingnya pengelolaan sampah pada tempatnya	Pengadaan TPS Mobile	Sosialisasi pentingnya pengelolaan sampah pada tempatnya	Jadwal Pengangkutan Rutin, Penyediaan Bak Sampah, dan Pengadaan TPS Mobile	
			Sebanyak 235 KK prasarana dan sarana persampahannya tidak sesuai dengan	Kurangnya kesadaran masyarakat terhadap pengelolaan sampah dan			Jadwal pengangkutan rutin			

No	Kawasan Kumuh	Aspek yang Diamati	Permasalahan	Konsep Penanganan		Strategi		Program Kegiatan		Peran Pemangku Kepentingan
				Pencegahan	Peningkatan	Pencegahan	Peningkatan	Pencegahan	Peningkatan	
			persyaratan teknis	pemeliharaan kesehatan lingkungan						
		Proteksi Kebakaran	Sebanyak 318 unit tidak tersedia prasarana proteksi kebakaran	Tidak adanya sistem proteksi kebakaran di kawasan permukiman	Pemberdayaan Masyarakat	Pemberdayaan Masyarakat	Pengadaan hidran, kendaraan pemadam roda tiga, dan APAR	Sosialisasi tentang penggunaan dan pemanfaatan hidran, kendaraan pemadam kebakaran roda tiga, dan APAR	Integrasi Jaringan Pemadam	
			Sebanyak 318 unit tidak tersedia sarana proteksi kebakaran		Program pengadaan sarana proteksi kebakaran		Integrasi jaringan pemadam kebakaran dengan jaringan air bersih/ rumah pompa			

No	Kawasan Kumuh	Aspek yang Diamati	Permasalahan	Konsep Penanganan		Strategi		Program Kegiatan		Peran Pemangku Kepentingan
				Pencegahan	Peningkatan	Pencegahan	Peningkatan	Pencegahan	Peningkatan	
4	Kawasan Jatibarang	Bangunan Gedung	Sebanyak 129 unit bangunan hunian tidak memiliki keteraturan	Pemberdayaan masyarakat	Peremajaan melalui redevelopm ent kawasan	Kampanye lingkungan rumah sederhana sehat	Rehabilitasi bangunan gedung agar fungsi dan massa bangunan kembali seusai kondisi saat awal dibangun	Sosialisasi Rumah Sehat	Rehabilitasi Rumah Tidak Layak Huni	BAPPEDA, DPU, PERKIM, LH, DINKES
			Sebanyak 319 unit bangunan merupakan rumah tidak memenuhi persyaratan teknis	Pemberdayaan masyarakat	Peremajaan melalui redevelopm ent kawasan	Pemeliharaan Rutin	Rehabilitasi bangunan gedung agar memenuhi persyaratan teknis			
		Jalan Lingkungan	Sepanjang 1490 m tidak sesuai persyaratan teknis	Pemberdayaan Masyarakat	Peremajaan	Pemeliharaan Rutin	Peningkatan kualitas jalan	Sosialisasi dan edukasi kepada masyarakat terkait ketentuan pembangun	Pembangunan Jalan Dan Perbaikan Jalan	
			Sepanjang 3668 m jalan terdapat							

No	Kawasan Kumuh	Aspek yang Diamati	Permasalahan	Konsep Penanganan		Strategi		Program Kegiatan		Peran Pemangku Kepentingan
				Pencegahan	Peningkatan	Pencegahan	Peningkatan	Pencegahan	Peningkatan	
			permukaan yang rusak					an sesuai standar		
		Air Bersih	Sebanyak 495 KK tidak terpenuhi kebutuhan air bersih	Kondisi suplai air masih belum cukup dan kontinuitas kurang	Pemberdayaan Masyarakat	Peremajaan	Penambahan sambungan PDAM	Sosialisasi kepada masyarakat terkait penyediaan air bersih	Pamsimas dan Sumbangan PAM	
			Sebanyak 62 KK masyarakat tidak terlayani air bersih				Pamsimas			
		Drainase Lingkungan	Sepanjang 4672 m tidak tersedia drainase	Pemberdayaan Masyarakat	Peremajaan	Pemeliharaan Drainase Lingkungan	Pompa mobile	Sosialisasi kepada masyarakat terkait pemeliharaan drainase lingkungan	Pembangunan Pompa Mobile Dan pembangunan rumah pompa dan drainase	
			Seluas 1,85 ha mengalami genangan			Penambahan resapan air	Pembangunan drainase tersier			
			Sepanjang 1015 meter drainase mengalami kerusakan			Perawatan dan monitoring drainase	Penambahan sumur resapan			

No	Kawasan Kumuh	Aspek yang Diamati	Permasalahan	Konsep Penanganan		Strategi		Program Kegiatan		Peran Pemangku Kepentingan	
				Pencegahan	Peningkatan	Pencegahan	Peningkatan	Pencegahan	Peningkatan		
		Pengelolaan Air Limbah	Sebanyak 214 KK tidak terlayani jamban sesuai persyaratan	Masih kurangnya prasarana sanitasi dan penyediaan septictank	Pemberdayaan Masyarakat	Peremajaan	Pembuatan IPAL komunal dan sambungan IPAL rumah tangga	Sosialisasi kepada masyarakat mengenai pemisahan saluran buangan rumah tangga	Pembuatan IPAL Komunal dan Sambungan IPAL Rumah Tangga		
			Sebanyak 0 KK sarpras air limbah tidak sesuai dengan persyaratan teknis	Masih adanya air limbah yang terbuang ke saluran							
		Pengelolaan Persampahan	Sebanyak 495 KK tidak terlayani pengangkutan sampah ke TPS/TPA	Kurangnya pemeliharaan sarana persampahan	Pemberdayaan Masyarakat	Sosialisasi pentingnya pengelolaan sampah pada tempatnya	Pengadaan TPS Mobile	Sosialisasi pentingnya pengelolaan sampah pada tempatnya	Jadwal Pengangkutan Rutin ,Penyediaan Bak Sampah , dan Pengadaan TPS Mobile		
			Sebanyak 440 KK prasarana dan sarana persampahannya tidak sesuai dengan persyaratan teknis	Kurangnya kesadaran masyarakat terhadap pengelolaan sampah dan pemeliharaan kesehatan lingkungan							

No	Kawasan Kumuh	Aspek yang Diamati	Permasalahan	Konsep Penanganan		Strategi		Program Kegiatan		Peran Pemangku Kepentingan
				Pencegahan	Peningkatan	Pencegahan	Peningkatan	Pencegahan	Peningkatan	
		Proteksi Kebakaran	Sebanyak 357 unit tidak tersedia prasarana proteksi kebakaran	Tidak adanya sistem proteksi kebakaran di kawasan permukiman	Pemberdayaan Masyarakat	Pemberdayaan Masyarakat	Pengadaan hidran, kendaraan pemadam roda tiga, dan APAR	Sosialisasi tentang penggunaan dan pemanfaatan hidran, kendaraan pemadam kebakaran roda tiga, dan APAR	Integrasi Jaringan Pemadam	
			Sebanyak 481 unit tidak tersedia sarana proteksi kebakaran		Program pengadaan sarana proteksi kebakaran		Integrasi jaringan pemadam kebakaran dengan jaringan air bersih/rumah pompa			
5	Kawasan Dadapsari-Kuningan	Bangunan Gedung	Sebanyak 147 unit di Kelurahan Dadapsari dan 232 unit di Kelurahan Kuningan bangunan hunian tidak memiliki keteraturan	Pemberdayaan masyarakat	Peremajaan melalui redevelopm ent kawasan	Kampanye lingkungan rumah sederhana sehat	Rehabilitasi bangunan gedung agar fungsi dan massa bangunan kembali sesuai kondisi saat awal dibangun	Sosialisasi Rumah Sehat	Rehabilitasi Rumah Tidak Layak Huni	BAPPEDA, DPU, PERKIM, LH, DINKES
			Sebanyak 450 unit di Kelurahan Dadapsari dan 178 unit di		Peremajaan melalui redevelopm ent kawasan		Pemeliharaan Rutin			

No	Kawasan Kumuh	Aspek yang Diamati	Permasalahan	Konsep Penanganan		Strategi		Program Kegiatan		Peran Pemangku Kepentingan
				Pencegahan	Peningkatan	Pencegahan	Peningkatan	Pencegahan	Peningkatan	
			Kelurahan Kuningan bangunan merupakan rumah tidak memenuhi persyaratan teknis				persyaratan teknis			
		Jalan Lingkungan	Sepanjang 0 m di Kelurahan Dadapsari dan 100 m di Kelurahan Kuningan tidak sesuai persyaratan teknis	Pemberdayaan Masyarakat	Peremajaan	Pemeliharaan Rutin	Peningkatan kualitas jalan	Sosialisasi dan edukasi kepada masyarakat terkait ketentuan pembangunan sesuai standar	Pembangunan Jalan Dan Perbaikan Jalan	
			Sepanjang 3720 m di Kelurahan Dadapsari dan 2385 m di Kelurahan Kuningan jalan terdapat permukaan yang rusak							

No	Kawasan Kumuh	Aspek yang Diamati	Permasalahan	Konsep Penanganan		Strategi		Program Kegiatan		Peran Pemangku Kepentingan
				Pencegahan	Peningkatan	Pencegahan	Peningkatan	Pencegahan	Peningkatan	
		Air Bersih	Sebanyak 5 KK Kelurahan Dadapsari dan 0 KK di kelurahan Kuningan tidak terpenuhi kebutuhan air bersih	Kondisi suplai air masih belum cukup dan kontinuitas kurang	Pemberdayaan Masyarakat	Peremajaan	Penambahan sambungan PDAM	Sosialisasi kepada masyarakat terkait penyediaan air bersih	Pamsimas dan Sambungan PAM	
			Sebanyak 115 KK Kelurahan Dadapsari dan 130 KK di Kelurahan Kuningan masyarakat tidak terlayani air bersih							
		Drainase Lingkungan	Sepanjang 30 m di Kelurahan Dadapsari dan 4,35 ha di kelurahan Kuningan tidak tersedia drainase	Pemberdayaan Masyarakat	Peremajaan	Pemeliharaan Drainase Lingkungan	Pompa mobile	Sosialisasi kepada masyarakat terkait pemeliharaan drainase lingkungan	Pembangunan Pompa Mobile Dan pembangunan rumah	

No	Kawasan Kumuh	Aspek yang Diamati	Permasalahan	Konsep Penanganan		Strategi		Program Kegiatan		Peran Pemangku Kepentingan
				Pencegahan	Peningkatan	Pencegahan	Peningkatan	Pencegahan	Peningkatan	
			Seluas 6,61 ha di Kelurahan Dadapsari dan 130 ha di Kelurahan Kuningan mengalami genangan			Penambahan resapan air	Pembangunan drainase tersier		pompa dan drainase	
			Sepanjang 5760 meter di Kelurahan Dadapsari dan 2768 ha di Kelurahan Kuningan drainase mengalami kerusakan			Perawatan dan monitoring drainase	Penambahan sumur resapan			
		Pengelolaan Air Limbah	Sebanyak 737 KK di Kelurahan Dadapsari dan 169 KK di Kelurahan Kuningan tidak terlayani jamban sesuai persyaratan	Masih kurangnya prasarana sanitasi dan penyediaan septictank	Pemberdayaan Masyarakat	Peremajaan	Pembuatan IPAL komunal dan sambungan IPAL rumah tangga	Sosialisasi kepada masyarakat mengenai pemisahan saluran buangan rumah tangga	Pembuatan IPAL Komunal dan Sambungan IPAL Rumah Tangga	

No	Kawasan Kumuh	Aspek yang Diamati	Permasalahan	Konsep Penanganan		Strategi		Program Kegiatan		Peran Pemangku Kepentingan
				Pencegahan	Peningkatan	Pencegahan	Peningkatan	Pencegahan	Peningkatan	
			Sebanyak 188 KK di Kelurahan Dadapsari dan 62 KK di Kelurahan Kuningan sarpras air limbah tidak sesuai dengan persyaratan teknis	Masih adanya air limbah yang terbuang ke saluran						
		Pengelolaan Persampahan	Sebanyak 1283 KK di Kelurahan Dadapsari dan 455 KK di Kelurahan Kuningan tidak terlayani pengangkutan sampah ke TPS/TPA	Kurangnya pemeliharaan sarana persampahan	Pemberdayaan Masyarakat	Sosialisasi pentingnya pengelolaan sampah pada tempatnya	Pengadaan TPS Mobile	Sosialisasi pentingnya pengelolaan sampah pada tempatnya	Jadwal Pengangkutan Rutin, Penyediaan Bak Sampah, dan Pengadaan TPS Mobile	
			Sebanyak 106 KK di kelurahan Dadapsari dan 61 KK di Kelurahan Kuningan prasarana dan sarana persampahannya tidak sesuai dengan	Kurangnya kesadaran masyarakat terhadap pengelolaan sampah dan pemeliharaan			Jadwal pengangkutan rutin			

No	Kawasan Kumuh	Aspek yang Diamati	Permasalahan	Konsep Penanganan		Strategi		Program Kegiatan		Peran Pemangku Kepentingan
				Pencegahan	Peningkatan	Pencegahan	Peningkatan	Pencegahan	Peningkatan	
			persyaratan teknis	kesehatan lingkungan						
		Proteksi Kebakaran	Sebanyak 819 unit di Kelurahan Dadapsari dan 969 unit di Kelurahan Kuningan tidak tersedia prasarana proteksi kebakaran	Tidak adanya sistem proteksi kebakaran di kawasan permukiman	Pemberdayaan Masyarakat	Pemberdayaan Masyarakat	Pengadaan hidran, kendaraan pemadam roda tiga, dan APAR	Sosialisasi tentang penggunaan dan pemanfaatan hidran, kendaraan pemadam kebakaran roda tiga, dan APAR	Integrasi Jaringan Pemadam	
			Sebanyak 1322 unit di Kelurahan Dadapsari dan 1012 unit di Kelurahan Kuningan tidak tersedia sarana proteksi kebakaran		Program pengadaan sarana proteksi kebakaran					Integrasi jaringan pemadam kebakaran dengan jaringan air bersih/rumah pompa

No	Kawasan Kumuh	Aspek yang Diamati	Permasalahan	Konsep Penanganan		Strategi		Program Kegiatan		Peran Pemangku Kepentingan
				Pencegahan	Peningkatan	Pencegahan	Peningkatan	Pencegahan	Peningkatan	
6	Kawasan Tambangan	Bangunan Gedung	Sebanyak 386 unit bangunan hunian tidak memiliki keteraturan	Pemberdayaan masyarakat	Peremajaan melalui redevelopm ent kawasan	Kampanye lingkungan rumah sederhana sehat	Rehabilitasi bangunan gedung agar fungsi dan massa bangunan kembali seusai kondisi saat awal dibangun	Sosialisasi Rumah Sehat	Rehabilitasi Rumah Tidak Layak Huni	BAPPEDA, DPU, PERKIM, LH, DINKES
			Sebanyak 115 unit bangunan merupakan rumah tidak memenuhi persyaratan teknis	Pemberdayaan masyarakat	Peremajaan melalui redevelopm ent kawasan	Pemeliharaan Rutin	Rehabilitasi bangunan gedung agar memenuhi persyaratan teknis			
		Jalan Lingkungan	Sepanjang 541 m tidak sesuai persyaratan teknis	Pemberdayaan Masyarakat	Peremajaan	Pemeliharaan Rutin	Peningkatan kualitas jalan	Sosialisasi dan edukasi kepada masyarakat terkait ketentuan pembangun	Pembangunan Jalan Dan Perbaikan Jalan	
			Sepanjang 3915 m jalan terdapat permukaan yang rusak							

No	Kawasan Kumuh	Aspek yang Diamati	Permasalahan	Konsep Penanganan		Strategi		Program Kegiatan		Peran Pemangku Kepentingan
				Pencegahan	Peningkatan	Pencegahan	Peningkatan	Pencegahan	Peningkatan	
								an sesuai standar		
		Air Bersih	Sebanyak 413 KK tidak terpenuhi kebutuhan air bersih	Kondisi suplai air masih belum cukup dan kontinuitas kurang	Pemberdayaan Masyarakat	Peremajaan	Penambahan sambungan PDAM	Sosialisasi kepada masyarakat terkait penyediaan air bersih	Pamsimas dan Sumbangan PAM	
			Sebanyak 175 KK masyarakat tidak terlayani air bersih				Pamsimas			
		Drainase Lingkungan	Sepanjang 1000 m tidak tersedia drainase	Pemberdayaan Masyarakat	Peremajaan	Pemeliharaan Drainase Lingkungan	Pompa mobile	Sosialisasi kepada masyarakat terkait pemeliharaan drainase lingkungan	Pembangunan Pompa Mobile Dan pembangunan rumah pompa dan drainase	
			Seluas 4,95 ha mengalami genangan			Penambahan resapan air	Pembangunan drainase tersier			
			Sepanjang 2300 meter drainase mengalami kerusakan			Perawatan dan monitoring drainase	Penambahan sumur resapan			
		Pengelolaan Air Limbah	Sebanyak 94 KK tidak terlayani jamban sesuai persyaratan	Masih kurangnya prasarana sanitasi dan	Pemberdayaan Masyarakat	Peremajaan	Pembuatan IPAL komunal dan sambungan	Sosialisasi kepada masyarakat mengenai pemisahan	Pembuatan IPAL Komunal dan	

No	Kawasan Kumuh	Aspek yang Diamati	Permasalahan	Konsep Penanganan		Strategi		Program Kegiatan		Peran Pemangku Kepentingan
				Pencegahan	Peningkatan	Pencegahan	Peningkatan	Pencegahan	Peningkatan	
				penyediaan septictank			IPAL rumah tangga	saluran buangan rumah tangga	Sambungan IPAL Rumah Tangga	
			Sebanyak 52 KK sarpras air limbah tidak sesuai dengan persyaratan teknis	Masih adanya air limbah yang terbuang ke saluran						
		Pengelolaan Persampahan	Sebanyak 415 KK tidak terlayani pengangkutan sampah ke TPS/TPA	Kurangnya pemeliharaan sarana persampahan	Pemberdayaan Masyarakat	Sosialisasi pentingnya pengelolaan sampah pada tempatnya	Pengadaan TPS Mobile	Sosialisasi pentingnya pengelolaan sampah pada tempatnya	Jadwal Pengangkutan Rutin, Penyediaan Bak Sampah, dan Pengadaan TPS Mobile	
			Sebanyak 354 KK prasarana dan sarana persampahannya tidak sesuai dengan persyaratan teknis	Kurangnya kesadaran masyarakat terhadap pengelolaan sampah dan pemeliharaan kesehatan lingkungan			Jadwal pengangkutan rutin			

No	Kawasan Kumuh	Aspek yang Diamati	Permasalahan	Konsep Penanganan		Strategi		Program Kegiatan		Peran Pemangku Kepentingan
				Pencegahan	Peningkatan	Pencegahan	Peningkatan	Pencegahan	Peningkatan	
		Proteksi Kebakaran	Sebanyak 415 unit tidak tersedia prasarana proteksi kebakaran	Tidak adanya sistem proteksi kebakaran di kawasan permukiman	Pemberdayaan Masyarakat	Pemberdayaan Masyarakat	Pengadaan hidran, kendaraan pemadam roda tiga, dan APAR	Sosialisasi tentang penggunaan dan pemanfaatan hidran, kendaraan pemadam kebakaran roda tiga, dan APAR	Integrasi Jaringan Pemadam	
			Sebanyak 415 unit tidak tersedia sarana proteksi kebakaran		Program pengadaan sarana proteksi kebakaran		Integrasi jaringan pemadam kebakaran dengan jaringan air bersih/ rumah pompa			
7	Kawasan Tanjungmas	Bangunan Gedung	Sebanyak 480 unit bangunan hunian tidak memiliki keteraturan	Pemberdayaan masyarakat	Peremajaan melalui redevelopment kawasan	Kampanye lingkungan rumah sederhana sehat	Rehabilitasi bangunan gedung agar fungsi dan massa bangunan kembali sesuai kondisi saat awal dibangun	Sosialisasi Rumah Sehat	Rehabilitasi Rumah Tidak Layak Huni	BAPPEDA, DPU, PERKIM, LH, DINKES

No	Kawasan Kumuh	Aspek yang Diamati	Permasalahan	Konsep Penanganan		Strategi		Program Kegiatan		Peran Pemangku Kepentingan
				Pencegahan	Peningkatan	Pencegahan	Peningkatan	Pencegahan	Peningkatan	
			Sebanyak 493 unit bangunan merupakan rumah tidak memenuhi persyaratan teknis	Pemberdayaan masyarakat	Peremajaan melalui redevelopm ent kawasan	Pemeliharaan Rutin	Rehabilitasi bangunan gedung agar memenuhi persyaratan teknis			
		Jalan Lingkungan	Sepanjang 880 m tidak sesuai persyaratan teknis	Pemberdayaan Masyarakat	Peremajaan	Pemeliharaan Rutin	Peningkatan kualitas jalan	Sosialisasi dan edukasi kepada masyarakat terkait ketentuan pembangunan sesuai standar	Pembangunan Jalan Dan Perbaikan Jalan	
			Sepanjang 4112 m jalan terdapat permukaan yang rusak							

No	Kawasan Kumuh	Aspek yang Diamati	Permasalahan	Konsep Penanganan		Strategi		Program Kegiatan		Peran Pemangku Kepentingan
				Pencegahan	Peningkatan	Pencegahan	Peningkatan	Pencegahan	Peningkatan	
		Air Bersih	Sebanyak 253 KK tidak terpenuhi kebutuhan air bersih	Kondisi suplai air masih belum cukup dan kontinuitas kurang	Pemberdayaan Masyarakat	Peremajaan	Penambahan sambungan PDAM	Sosialisasi kepada masyarakat terkait penyediaan air bersih	Pamsimas dan Sambungan PAM	
			Sebanyak 35 KK masyarakat tidak terlayani air bersih				Pamsimas			
		Drainase Lingkungan	Sepanjang 1680 m tidak tersedia drainase	Pemberdayaan Masyarakat	Peremajaan	Pemeliharaan Drainase Lingkungan	Pompa mobile	Sosialisasi kepada masyarakat terkait pemeliharaan drainase lingkungan	Pembangunan Pompa Mobile Dan pembangunan rumah pompa dan drainase	
			Seluas 1,3 ha mengalami genangan			Penambahan resapan air	Pembangunan drainase tersier			
			Sepanjang 3276 meter drainase mengalami kerusakan			Perawatan dan monitoring drainase	Penambahan sumur resapan			
		Pengelolaan Air Limbah	Sebanyak 620 KK tidak terlayani jamban sesuai persyaratan	Masih kurangnya prasarana sanitasi dan	Pemberdayaan Masyarakat	Peremajaan	Pembuatan IPAL komunal dan sambungan	Sosialisasi kepada masyarakat mengenai pemisahan	Pembuatan IPAL Komunal dan	

No	Kawasan Kumuh	Aspek yang Diamati	Permasalahan	Konsep Penanganan		Strategi		Program Kegiatan		Peran Pemangku Kepentingan
				Pencegahan	Peningkatan	Pencegahan	Peningkatan	Pencegahan	Peningkatan	
				penyediaan septictank			IPAL rumah tangga	saluran buangan rumah tangga	Sambungan IPAL Rumah Tangga	
			Sebanyak 328 KK sarpras air limbah tidak sesuai dengan persyaratan teknis	Masih adanya air limbah yang terbuang ke saluran						
		Pengelolaan Persampahan	Sebanyak 335 KK tidak terlayani pengangkutan sampah ke TPS/TPA	Kurangnya pemeliharaan sarana persampahan	Pemberdayaan Masyarakat	Sosialisasi pentingnya pengelolaan sampah pada tempatnya	Pengadaan TPS Mobile	Sosialisasi pentingnya pengelolaan sampah pada tempatnya	Jadwal Pengangkutan Rutin, Penyediaan Bak Sampah, dan Pengadaan TPS Mobile	
			Sebanyak 1084 KK prasarana dan sarana persampahannya tidak sesuai dengan persyaratan teknis	Kurangnya kesadaran masyarakat terhadap pengelolaan sampah dan pemeliharaan kesehatan lingkungan			Jadwal pengangkutan rutin			

No	Kawasan Kumuh	Aspek yang Diamati	Permasalahan	Konsep Penanganan		Strategi		Program Kegiatan		Peran Pemangku Kepentingan
				Pencegahan	Peningkatan	Pencegahan	Peningkatan	Pencegahan	Peningkatan	
		Proteksi Kebakaran	Sebanyak 1088 unit tidak tersedia prasarana proteksi kebakaran	Tidak adanya sistem proteksi kebakaran di kawasan permukiman	Pemberdayaan Masyarakat	Pemberdayaan Masyarakat	Pengadaan hidran, kendaraan pemadam roda tiga, dan APAR	Sosialisasi tentang penggunaan dan pemanfaatan hidran, kendaraan pemadam kebakaran roda tiga, dan APAR	Integrasi Jaringan Pemadam	
			Sebanyak 1539 unit tidak tersedia sarana proteksi kebakaran		Program pengadaan sarana proteksi kebakaran		Integrasi jaringan pemadam kebakaran dengan jaringan air bersih/ rumah pompa			

salinan sesuai dengan aslinya

KEPALA BAGIAN HUKUM

SEKRETARIAT DAERAH KOTA SEMARANG



Drs. Satrio Imam Poetranto, M.Si

Pembina Tingkat I

NIP. 196503111986021004

WALI KOTA SEMARANG,

ttd

HEVEARITA GUNARYANTI RAHAYU